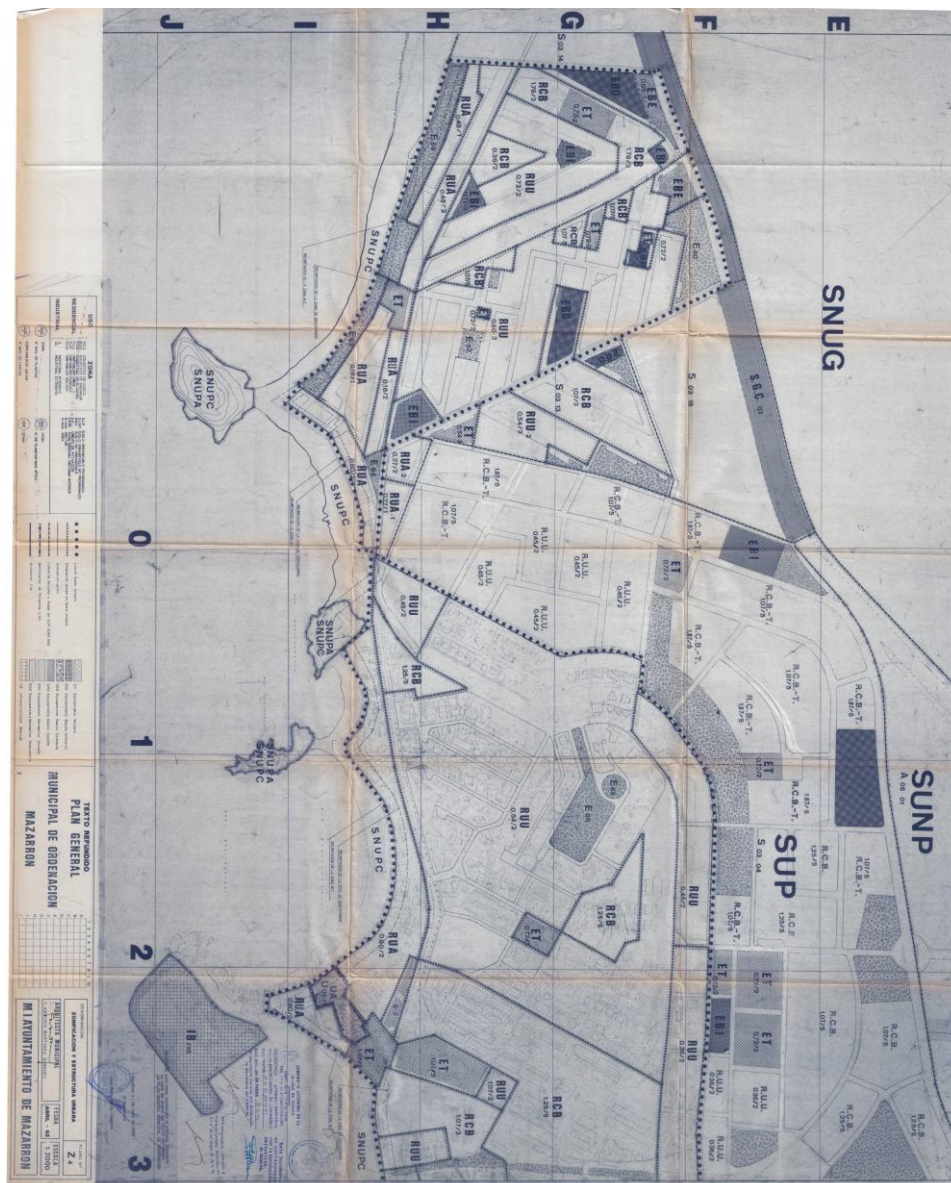


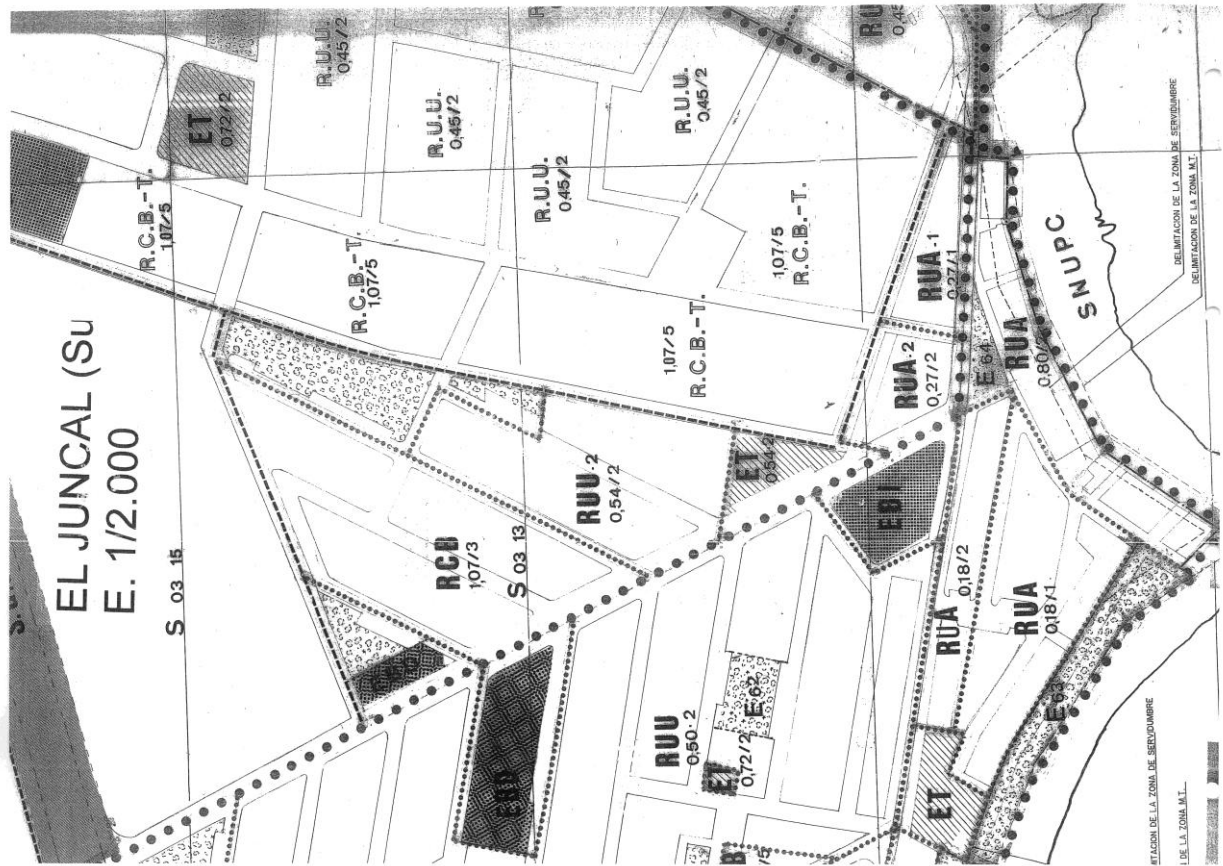
Referencia:	2021/5081J
Procedimiento:	Certificados urbanísticos
Interesado:	DE MURCIA DEMARCAION DE COSTAS
Representante:	
URBANISMO (JOSEUC)	

PLANOS

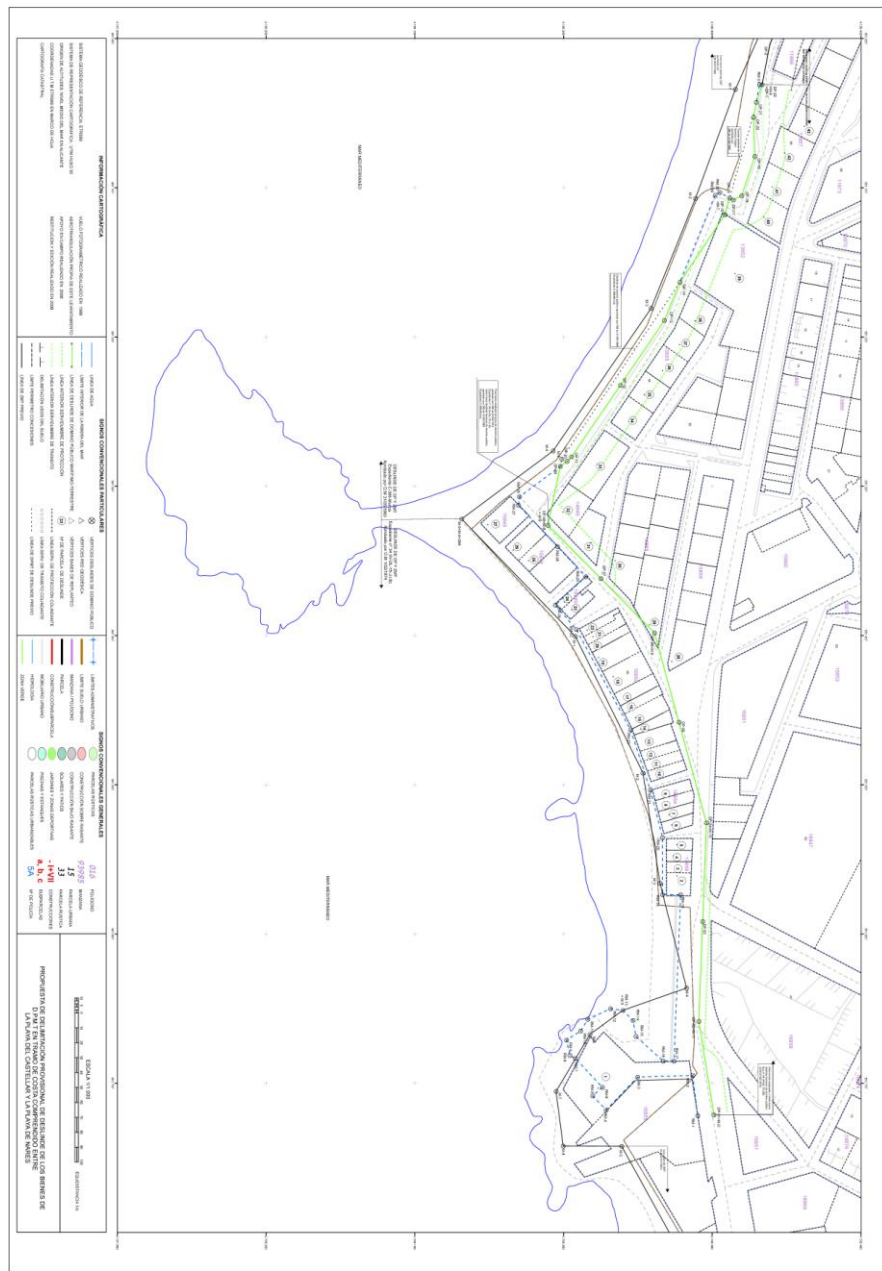


ZONIFICACION Y ESTRUCTURA URBANA

Documento firmado electrónicamente (RD 1671/2009). La autenticidad de este documento puede ser comprobada mediante el CSV: 13523612267156072566 en <https://sede.mazarron.es>



ZONIFICACION



MINISTERIO PARA LA TRANSICIÓN ECOLÓGICA Y EL RETO DEMOGRÁFICO
Dirección General de la Costa y el Mar
SERVICIO DE GESTIÓN DEL DOMINIO PÚBLICO
Demarcación de Costa en Mar
SECCIÓN DE DOMINIO PÚBLICO MARÍTIMO TERRESTRE
SISTEMA DE GESTIÓN DEL DOMINIO PÚBLICO MARÍTIMO TERRESTRE
Plan de Gestión de Bienes de Mar
TERMINO MUNICIPAL DE MAZARRÓN

AYUNTAMIENTO DE MAZARRÓN
Municipio de Mazarrón
Calle de la Constitución, 1
04110 Mazarrón (Murcia)

VENTAS DE LA SIEMBRA EN MAR

Parcela	Superficie (m ²)	Valor (€)
1	1000	10000
2	2000	20000
3	3000	30000
4	4000	40000
5	5000	50000
6	6000	60000
7	7000	70000
8	8000	80000
9	9000	90000
10	10000	100000

VENTAS DE LA SIEMBRA EN MAR

Parcela	Superficie (m ²)	Valor (€)
11	11000	110000
12	12000	120000
13	13000	130000
14	14000	140000
15	15000	150000
16	16000	160000
17	17000	170000
18	18000	180000
19	19000	190000
20	20000	200000

DESLINDE DE DOMINIO PÚBLICO MARÍTIMO TERRESTRE

Documento firmado electrónicamente (RD 1671/2009). La autenticidad de este documento puede ser comprobada mediante el CSV: 13523612267156072566 en <https://sede.mazarron.es>



DESLINDE DE DOMINIO PUBLICO MARITIMO TERRESTRE