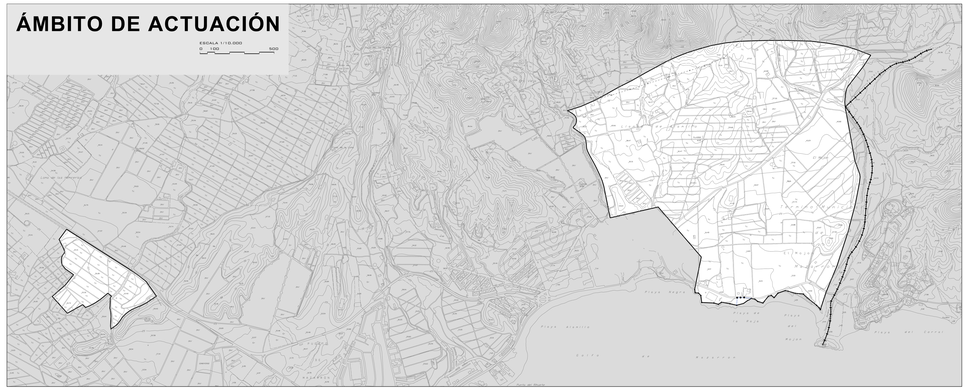

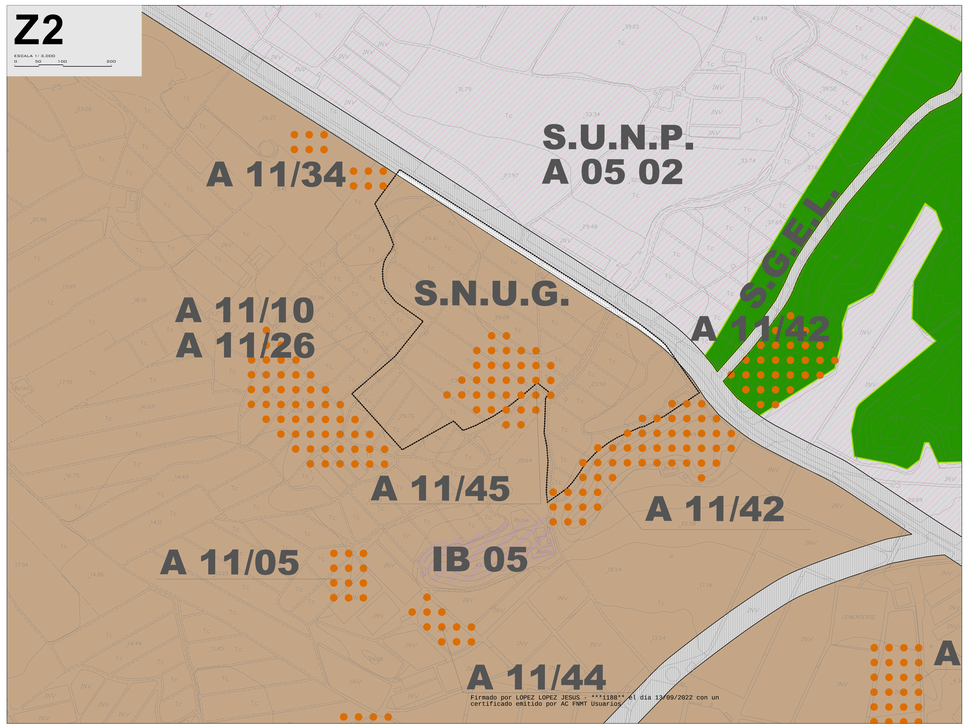

Firmado por LOPEZ LOPEZ JESUS - **5188** el día 13/09/2022 con un certificado emitido por AC FNMT Usuarios

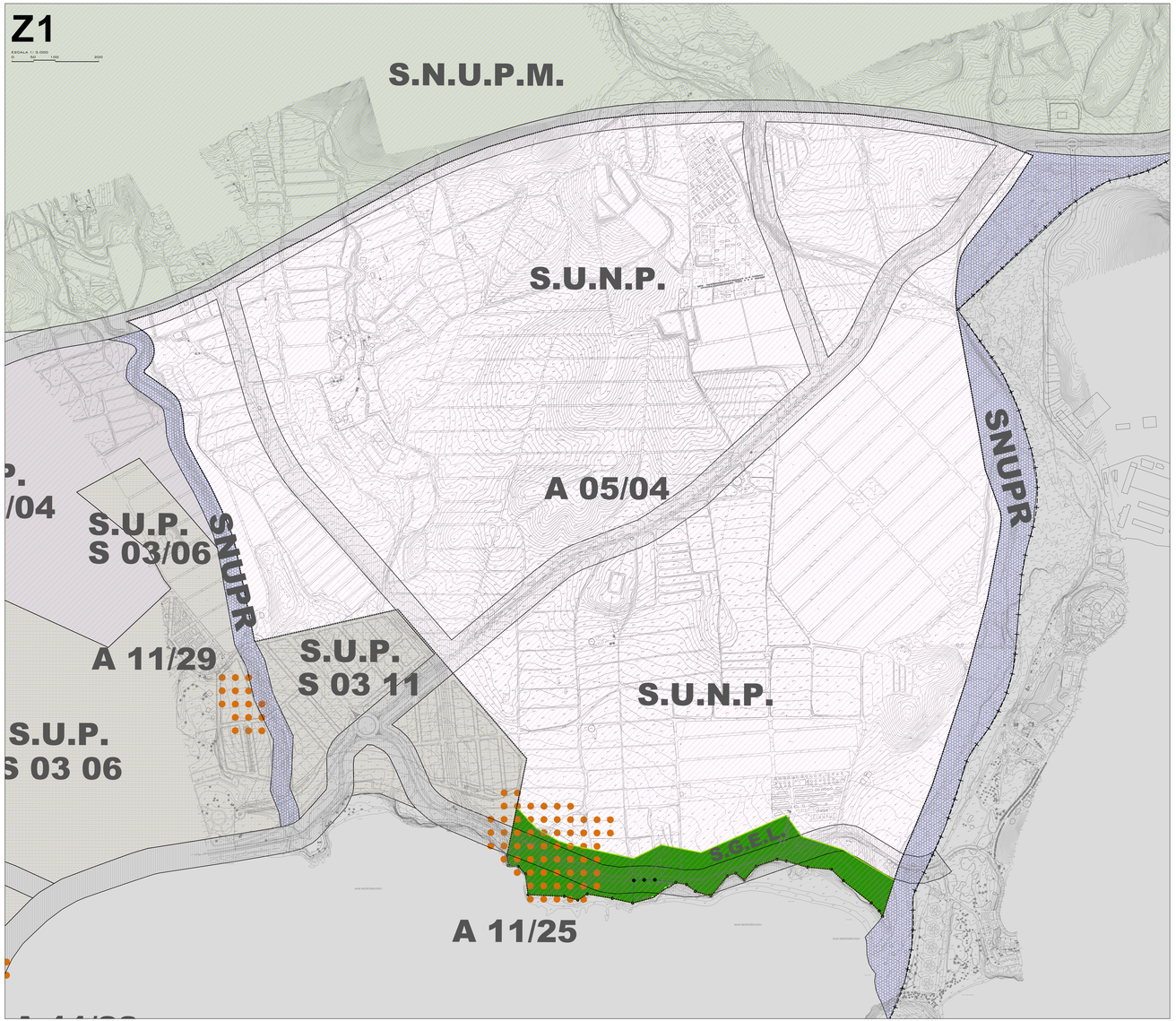

MODIFICACIÓN PUNTUAL Nº 57
DEL PGMO DE MAZARRÓN

LEYENDA

LÍMITE ÁMBITO

TÉRMINO MUNICIPAL

SUP: SUELO URBANIZABLE PROGRAMADO
SUNP: SUELO URBANIZABLE NO PROGRAMADO
SNUG: SUELO NO URBANIZABLE GENÉRICO
SNUPR: SUELO NO URBANIZABLE PROTECCIÓN DE RAMBLAS
SNUPM: SUELO NO URBANIZABLE PROTECCIÓN DEL MEDIO AMBIENTE
PA: ÁREAS DE PROTECCIÓN ARQUEOLÓGICA
IB: INFRAESTRUCTURAS BÁSICAS

Delimitación de la Zona de Dominio Público Marítimo-Terrestre estatal

Delimitación ribera del mar

SUP
SUNP
SNUG
SNUPR
SNUPM
PA
IB

ORDENACIÓN DE LOS SISTEMAS GENERALES

SGEL Espacios libres
SGC Comunicaciones

N

ARQUITECTO

JOSÉ LUIS HERMOSO NAVASQUÉN, COLEGIADO Nº 10.138 OTAA

Firmado digitalmente por 52986232 - JOSE LUIS HERMOSO (R: B73223157) Nombre de suscriptor(es) CN=JOSE LUIS HERMOSO, O=ARQUITECTOS GRANADA SOCIEDAD LABORAL, C=ES Fecha: 2022.09.14 14:54:44 +02'00'

PLANO DE

CLASIFICACIÓN DEL SECTOR

ESCALA VARIAS

PLANO I-3

FECHA ENERO 2022

Ayuntamiento de Mazarrón