

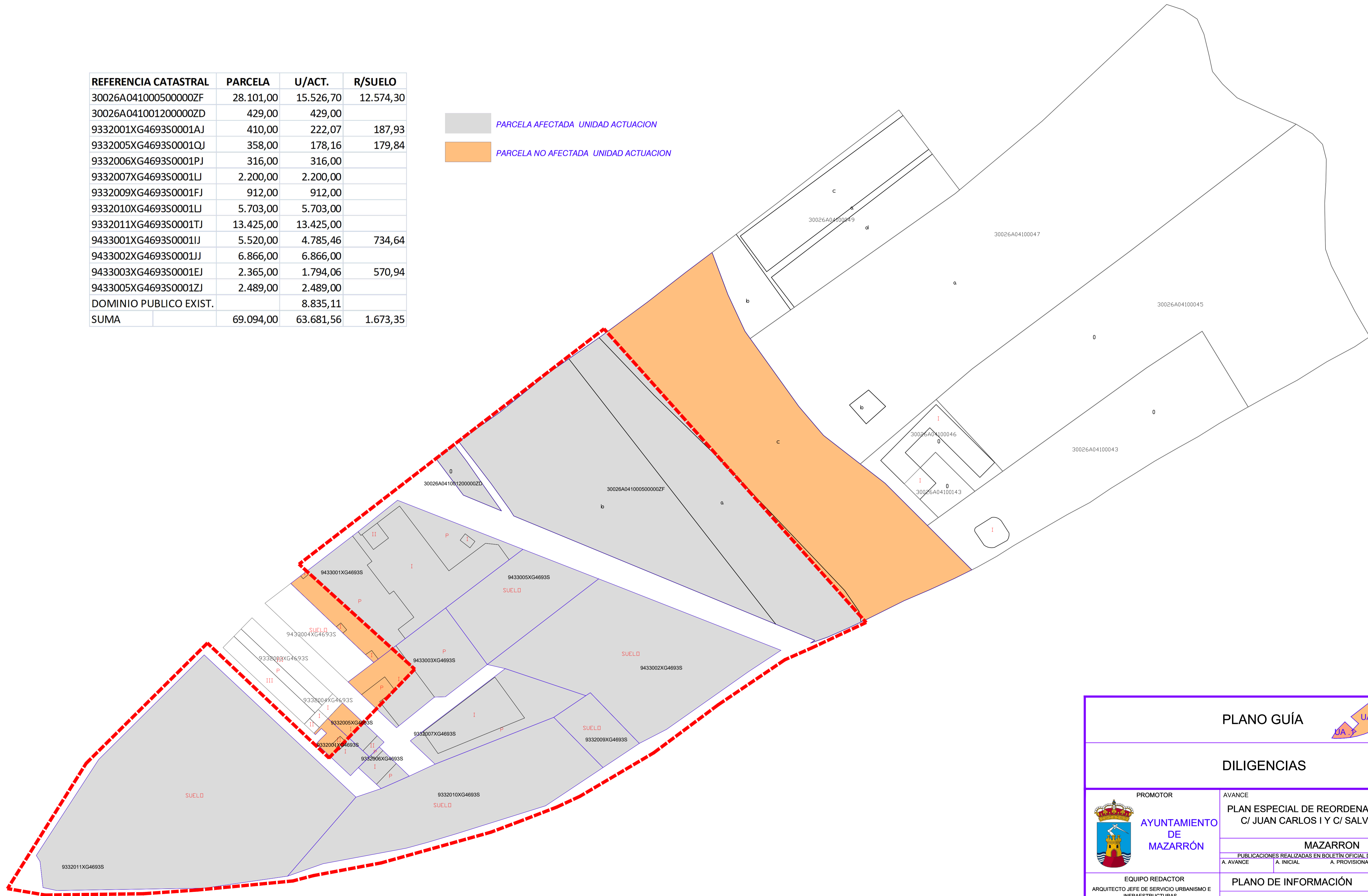


REFERENCIA CATASTRAL	PARCELA	U/ACT.	R/SUELO
30026A041000500000ZF	28.101,00	15.526,70	12.574,30
30026A041001200000ZD	429,00	429,00	
9332001XG4693S0001AJ	410,00	222,07	187,93
9332005XG4693S0001QJ	358,00	178,16	179,84
9332006XG4693S0001PJ	316,00	316,00	
9332007XG4693S0001LJ	2.200,00	2.200,00	
9332009XG4693S0001FJ	912,00	912,00	
9332010XG4693S0001LJ	5.703,00	5.703,00	
9332011XG4693S0001TJ	13.425,00	13.425,00	
9433001XG4693S0001IJ	5.520,00	4.785,46	734,64
9433002XG4693S0001JJ	6.866,00	6.866,00	
9433003XG4693S0001EJ	2.365,00	1.794,06	570,94
9433005XG4693S0001ZJ	2.489,00	2.489,00	
DOMINIO PUBLICO EXIST.		8.835,11	
SUMA	69.094,00	63.681,56	1.673,35

 PARCELA AFECTADA UNIDAD ACTUACION
 PARCELA NO AFECTADA UNIDAD ACTUACION



PLANO GUÍA 	
DILIGENCIAS	
 AYUNTAMIENTO DE MAZARRÓN	PROMOTOR AYUNTAMIENTO DE MAZARRÓN
	AVANCE PLAN ESPECIAL DE REORDENACION URBANA C/ JUAN CARLOS I Y C/ SALVADOR DALI MAZARRÓN <small>PUBLICACIONES REALIZADAS EN BOLETIN OFICIAL DE LA REGION DE MURCIA</small> <small>A. AVANCE A. INICIAL A. PROVISIONAL A. PROVISIONAL</small>
EQUIPO REDACTOR ARQUITECTO JEFE DE SERVICIO URBANISMO E INFRAESTRUCTURAS	PLANO DE INFORMACIÓN PLANO CATASTRAL
JUAN ANTONIO SENIN ÁLVAREZ DELINEADO POR: JOSÉ UREÑA CANOVAS IDENTIFICADOR DEL INSTRUMENTO PLU30026ACC2020101652PEOU FECHA VERSIÓN NOVIEMBRE-2020 1-2020	ESCALA 1:1000 NUMERO SERIE HOJA Nº 6.3