

**PROGRAMA DE ACTUACIÓN DEL POLÍGONO A DEL SECTOR
B-C-D-F DEL ÁREA A-05-07 (EL SALADILLO).**

MAZARRÓN

MEMORIA JUSTIFICATIVA

Octubre 2023

0.	PROMOTOR, TECNICO REDACTOR Y OBJETO DEL PROYECTO. SUBSANACION DE REPAROS.....	4
1.	ANTECEDENTES URBANÍSTICOS.....	6
1.1.	TRAMITACIÓN URBANISTICA	6
1.2.	SITUACIÓN DE DESARROLLO DEL POLÍGONO A.	6
1.3.	ANULACIÓN DE LA CONDICIÓN DE URBANIZADOR. EJECUCIÓN DE AVALES.	7
1.4.	RECEPCIÓN DE LAS OBRAS DE URBANIZACIÓN.	8
2.	ÁMBITO TERRITORIAL. P.A.U, PLAN PARCIAL BCDF y DIVISION de POLIGONOS....	9
2.1.	Ámbito territorial.	9
2.2.	Determinaciones del P.A.U.	11
2.3.	Determinaciones del Plan Parcial del Sector BCDF.	13
2.4.	Determinaciones del Proyecto de división de Polígonos del Sector BCDF.	14
3.	DETERMINACIONES DE LA ORDENACIÓN.	15
4.	RELACIÓN DE PROPIETARIOS CONFORME A INFORMACIÓN CATASTRAL	20
5.	JUSTIFICACION DEL CAMBIO DE SISTEMA DE ACTUACIÓN A COOPERACIÓN.....	21
6.	DECLARACION DEL AYUNTAMIENTO DE MAZARRÓN COMO URBANIZADOR.....	23
7.	GASTOS DE URBANIZACIÓN PENDIENTES.....	24
8.	PLAZO DE EJECUCION DE LAS ACTUACIONES. PROGRAMA DE TRABAJO Y DISTRIBUCION DE INVERSIONES.....	27
9.	PREVISION DE RECEPCION PARCIAL DE LAS OBRAS. REGIMEN DE OTORGAMIENTO DE LICENCIAS DE EDIFICACIÓN Y DECLARACIÓN RESPONSABLE DE PRIMERA OCUPACIÓN.....	28
10.	REGIMEN DE FINANCIACIÓN.....	29
11.	ANEXO Listado de parcelas Catastrales incluidas en el ámbito del polígono A, Sector BCDF.....	31

RELACIÓN DE PLANOS.

PLANOS DE INFORMACIÓN:

PLANOS DE INFORMACIÓN:

01 Situación sobre ámbito municipal	E: 1 / 100.000
02 Emplazamiento sobre ámbito municipal	E: 1 / 25.000
03 Delimitación Pol. A sobre planos PGMO	E: 1 / 15.000
04 PAU Etapas-Sectores sobre cartografía catastral	E: 1 / 20.000
05 Catastral del Pol. A sector BCDF	E: 1 / 15.000
06 Ordenación - Plan Parcial del Sector BCDF	E: 1 / 15.000
07 Ortofoto – Origen de datos vuelo PNOA 2019	E: 1 / 15.000

MEMORIA JUSTIFICATIVA.

o. PROMOTOR, TECNICO REDACTOR Y OBJETO DEL PROYECTO. SUBSANACION DE REPAROS.

- **PROMOTOR:** Ayuntamiento de Mazarrón.
- **TECNICO REDACTOR:**

POR JURITEMUR S.L.:

D. Federico Antonio Martínez Jenkins, Arquitecto Técnico, con DNI 22.984.798R, colegiado nº 2817 del COATIEMU.

D. Ester Morillas Fernández, Abogada, con DNI 48.612.442-X, colegiada nº 5404 del ICAMUR.

- **OBJETO DEL PROYECTO:**

El área de suelo urbanizable no programado, denominada A-05-07, en el espacio de “El Saladillo”, comprende el Polígono A del sector B-C-D-F, que no ha culminado su proceso de transformación urbanística y el urbanizador designado en el Programa de Actuación aprobado en su día, la sociedad mercantil Justo y Manoli, S. L., que fuera propietaria única, ha quedado desposeída de la condición de Urbanizador.

Actualmente, la propiedad del ámbito está fuertemente fragmentada por lo que la única opción viable para culminar la transformación de dicho Polígono pasa por designar nuevo urbanizador, y modificar el sistema de actuación al más adecuado a la actual estructura de la propiedad del suelo, que debe ser el de cooperación, donde la condición de urbanizador la asume el propio Ayuntamiento de Mazarrón.

El objeto de este documento es otorgar al Ayuntamiento de Mazarrón la condición de Urbanizador del Polígono A del sector B-C-D-F del ámbito A-05-07 mediante el sistema de cooperación, a fin de culminar la transformación urbanística del Polígono y establecer las bases técnicas y económicas para el desarrollo de la actuación.

- **SUBSANACIÓN DE REPAROS.**

Juritemur, S.L. redactó y presentó en el mes de diciembre de 2022 el nuevo Programa de Actuación del Polígono A Sector BCDF. En relación con el contenido del programa presentado se han emitido los siguientes informes:

- Por los servicios jurídicos con fecha 18 de enero de 2023 y 4 de agosto del mismo año.
- Por el arquitecto técnico municipal con fecha 27 de julio de 2023
- Por el Jefe del servicio técnico con fecha 1 de agosto siguiente.

A la lista del contenido de los informes emitidos procede subsanar los reparos indicados en dichos informes modificando el contenido de la Memoria del Programa de Actuación en los siguientes aspectos:

- Incorporar las correcciones del informe de los servicios jurídicos de 18 de enero de 2023.
- Modificar el plazo de ejecución de las actuaciones previsto en el apartado 8.
- Incorporar en el apartado 7, de Gastos de Urbanización pendientes, una previsión de gasto que atienda a posibles reparaciones de obras defectuosas.
- Rectificar en el apartado 7 las referencias a Sector A por Polígono A del Sector BCDF.

1. ANTECEDENTES URBANÍSTICOS.

1.1. TRAMITACIÓN URBANÍSTICA

El Plan General del municipio de Mazarrón, aprobado definitivamente por resolución del 9 de mayo de 1991, incorpora dentro de las áreas de suelo urbanizable no programado, la denominada A-05-07, en el espacio de El Saladillo.

El Programa de Actuación urbanística que dividió el área en dos sectores, el sector A y el sector conjunto B-C-D-F, fue aprobado definitivamente el día 12 de marzo de 1993.

El Plan Parcial de Ordenación del sector B-C-D-F se aprobó definitivamente el día 2 de diciembre de 1999.

Posteriormente se tramita un Proyecto de División del sector en dos polígonos, Polígono A y Polígono B, proyecto que fue aprobado definitivamente el día 20 de julio de 2000.

El Proyecto de Compensación del Polígono A fue aprobado definitivamente el día 30 de enero de 2001. A su vez el Proyecto de Urbanización del mismo Polígono se aprobó definitivamente el día 9 de octubre de 2000.

En cuanto al Polígono B, no se ha iniciado aún su proceso de gestión, por lo que deberá tramitarse Programa de Actuación y Proyectos de Reparcelación y Urbanización.

El sistema de actuación que se aprobó para el Polígono A fue el de compensación en la modalidad de propietario único, siendo el urbanizador la mercantil Justo y Manoli, S. L.

1.2. SITUACIÓN DE DESARROLLO DEL POLÍGONO A.

Durante el tiempo transcurrido tras la aprobación de los instrumentos de gestión en el Polígono A, se han ejecutado gran parte de las obras de urbanización y se han levantado la mayor parte de las edificaciones previstas en la ordenación.

Sin embargo, están pendientes de ejecución importantes obras en el interior del Polígono, relativas a zonas verdes y sistema general de espacios libres, alumbrado público y viario. De la misma forma, están pendientes de ejecución obras de carácter general de instalaciones de redes de agua potable y saneamiento y estación depuradora de aguas residuales.

También están pendientes de ejecución el puente previsto en el Plan Parcial sobre la rambla de Las Moreras y otro puente sobre la autovía RM3 para conectar con el Sector A.

Por último, está pendiente de resolver la actuación necesaria de desvío o encauzamiento de la rambla de Los Aznares, que atraviesa el sector y que afecta a edificaciones y parcelas de propietarios privados, a pesar de estar delimitado su cauce por Confederación Hidrográfica como espacio de dominio público hidráulico.

1.3. ANULACIÓN DE LA CONDICIÓN DE URBANIZADOR. EJECUCIÓN DE AVALES.

Con fecha 15 de abril de 2011 la Junta de Gobierno municipal, tras tramitación del procedimiento administrativo correspondiente, acordó desposeer a la mercantil Justo y Manoli, S.L. de la condición de urbanizador, por incumplimiento de sus obligaciones, disponiendo:

- a) Incautar avales depositados en garantía de las obras de urbanización.
- b) Desistir del sistema de compensación.
- c) Requerir a los servicios técnicos para realizar una evaluación económica de las obras de urbanización que quedan por ejecutar.
- d) Para el supuesto de no alcanzar los avales para sufragar el importe de las obras de urbanización pendientes de ejecutar, determinar el sistema de gestión óptimo para finalizar la ejecución de las obras.

Posteriormente, los acuerdos de la Junta de Gobierno municipal de los días 8 de junio, 7 de septiembre y 25 de noviembre del año 2016, resolvieron la ejecución subsidiaria de las obras de urbanización, así como la incautación de avales que se exigió al banco de Santander por decreto de 28 de noviembre de 2016.

Impugnados en vía contenciosa los citados actos municipales que ordenaban la incautación de avales, se dictó la sentencia firme 471/2020, rollo de apelación 209/2020, del Tribunal Superior de Justicia, que desestimó los recursos de apelación presentados por Auren Concursal, S.L.P. y Banco de Santander, S.A., contra la sentencia 6/2020, de 13 de enero, del Juzgado de lo Contencioso Administrativo número 2 de Murcia, confirmando íntegramente esta sentencia que básicamente dispone:

- a) Inadmite el recurso contencioso administrativo interpuesto por el Banco de Santander contra el acuerdo de la Junta de Gobierno local de 25/11/2016 que desestima parcialmente el recurso de reposición interpuesto por Auren Concursal, SLP, contra el acuerdo de la Junta de Gobierno Local de 07/09/2016.

- b) Desestima el Recurso Contencioso administrativo interpuesto por AUREN CONCURSAL, SLP, de forma acumulada, contra el acuerdo de la Junta de Gobierno Local de 25/11/2016 que desestima parcialmente el recurso de reposición interpuesto por AUREN CONCURSAL, SLP., contra el acuerdo de la Junta de Gobierno Local de 7/09/2016 que desestima las alegaciones realizadas al acuerdo de 8 de junio de 2016 en relación a los expedientes 57/2016-44-PROPBLANCO y 36/2016-36-PROPBLANCO sobre ejecución subsidiaria de las obras de urbanización del Plan Parcial El Saladillo (Sector A y B-C-D-F) con cargo a los avales depositados.
- c) Desestima el recurso interpuesto por el Banco de Santander, S.A. contra el decreto número 3192/2016 dictado con fecha 28/11/2016 por la Alcaldía Presidencia del Excelentísimo Ayuntamiento de Mazarrón, en el que se acuerda requerirle la ejecución de los avales presentados mediante el ingreso de su importe en la cuenta bancaria de la que es titular el Ayuntamiento de Mazarrón.

Se recogen en el siguiente cuadro los avales incautados en el Polígono A

		Avales por objeto-1	Avales por objeto-2
SECTOR BCDF	617	7.566.643,15 €	
	624	390.505,21 €	
		1.147.148,36 €	1.576.277,51 €

Tras la incautación de dichos avales, las cantidades correspondientes han quedado ingresadas en cuenta municipal.

1.4. RECEPCIÓN DE LAS OBRAS DE URBANIZACIÓN.

La Junta de Gobierno Municipal en su reunión del día 22 de agosto de 2014 acordó la recepción de las obras de urbanización ejecutadas en el Sector A, pero no se hacía referencia a la recepción de las obras de urbanización ejecutadas en el Polígono A del Sector BCDF.

En consecuencia debe entenderse que las obras de urbanización ejecutadas no están recibidas, por lo que el Ayuntamiento de Mazarrón deberá acordar su recepción, una vez se convierta en el Urbanizador del Polígono.

2. ÁMBITO TERRITORIAL. P.A.U, PLAN PARCIAL BCDF y DIVISION de POLIGONOS

2.1. Ámbito territorial.

El área de suelo urbanizable no programado A-05-07, se ordenó inicialmente mediante P.A.U. y se proponía una sectorización básica en 6 sectores (A, B, C, D, E y F)

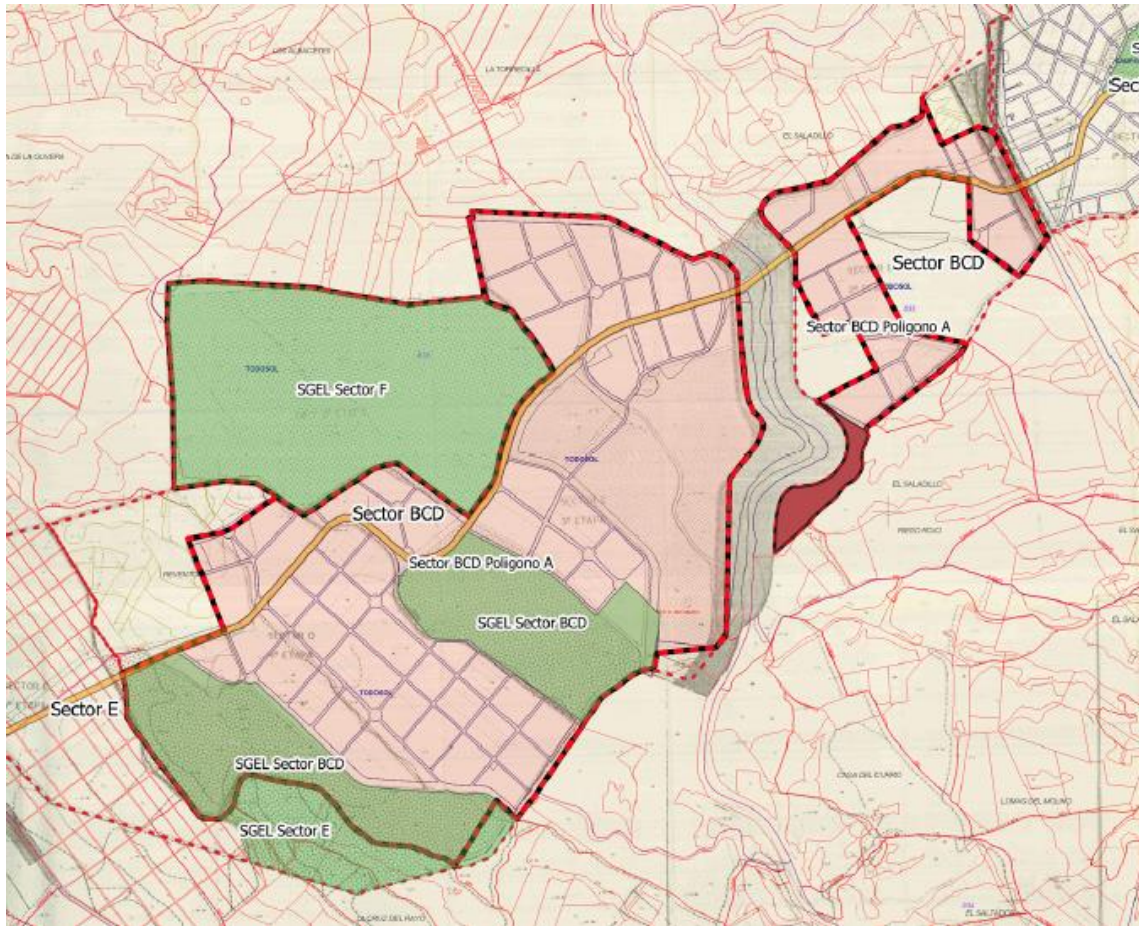
Posteriormente, y como se ha indicado, el conjunto del espacio previsto para los sectores B, C, D, y F, se ordena de manera conjunta mediante un único Plan Parcial, denominándose Sector BCDF y aprobado definitivamente en diciembre de 1999.

Posteriormente se dividió este sector conjunto en dos Polígonos: Polígono A y Polígono B, mediante Proyecto de Subdivisión de Polígonos, proyecto que fue aprobado definitivamente en julio de 2000. Queda por tanto, el ámbito territorial de suelo urbanizable no programado A-05-07 dividido en 4 ámbitos diferenciados:

- Sector A
- Sector conjunto B-C-D-F. (a su vez, posteriormente dividido en dos polígonos)
 - Polígono A
 - Polígono B
- Sector E



Plano 2.2-1 PAU Etapas y Sectores



Delimitación del Polígono A del Sector BCDF sobre cartografía Catastral

El presente Programa de Actuación está referido al Polígono A del Sector conjunto BCDF, que tiene una superficie de total de 4.671.527,90 m² y la edificabilidad lucrativa total del mismo es de 461.206,74 m²/techo, para sus distintos usos, lo que equivale a 416.170 u.u. (Unidades Urbanísticas homogéneas).

SECTOR	Zona	Sup. (m ²)	Edif. (m ² /m ²)	Aprov. (m ² e)	Coef.	Ap.Homolog. U.U.
SECTOR BCDF Polígono A	Residencial	1.263.470,84	0,200	252.694,00	1,0	252.694,00
	Hotel-Turistic.	365.535,00	0,360	131.593,04	0,8	105.274,43
	Hotelero	53.008,00	0,500	26.504,00	0,8	21.203,20
	Comercial	24.396,83	0,700	17.079,26	0,8	13.663,40
	Social	30.252,00	1,000	30.252,00	0,7	21.176,40
	Deportivo	30.844,55	0,100	3.084,45	0,7	2.159,11
	total Lucrativo	1.767.507,22		461.206,74		416.170,54

Superficie POLIGONO A 4.671.527,90 **86,64%** 81,74%

2.2. Determinaciones del P.A.U.

El P.A.U. que ordena el área A-05-07, establecía como fases 2, 3 y 4 del mismo, el desarrollo de los espacios que componen dicho sector conjunto BCDF y al ordenarse después pormenorizadamente mediante un único Plan Parcial, y dividirse en dos polígonos, se trasforma de facto el Polígono A del Sector BCDF en una única fase que aglutina buena parte de las determinaciones y obligaciones previstas para todo el sector BCDF.

El polígono B del sector BCDF es un área mucho menor, discontinua (dividida en 6 espacios) y periférica, que precisa necesariamente del desarrollo previo del polígono A para tener viabilidad.

Además el P.A.U. establecía para todo el ámbito, las condiciones de superficie urbanizable, edificabilidad máxima y reservas de sistemas generales precisos, así como otras obligaciones específicas, repartiendo las mismas entre los distintos sectores delimitados y a lo largo del plan de etapas previsto. Las determinaciones más relevantes del P.A.U. se resumen a continuación:

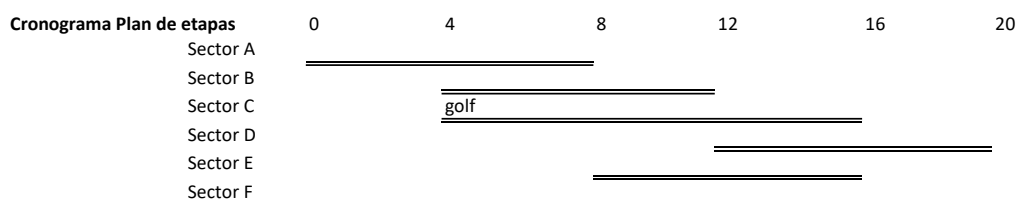
- Max. Superficie urbanizable 700 Ha.
- Índice de Edificabilidad máxima 0,10 m²/m²
 - Residencial 0,06 m²/m²
 - Hotelero turístico y de Equipamientos privados 0,04 m²/m²
- Instalación de un campo de golf.
- Reserva de Sistema General de Espacios Libres no menor del 30%.
- Cesión gratuita de SGEL, y suelos de Viales, Zonas verdes locales y demás servicios y dotaciones de interés general.
- Obligación de construcción de la red viaria, redes de abastecimiento de agua y electricidad, saneamiento, alumbrado y demás servicios previstos, así como las conexiones con redes exteriores necesarias.

Reparto de techo entre sectores descrito en el P.A.U.

SECTOR	Zona	Sup. (m ²)	Edif. (m ² /m ²)	Aprov. (m ² e)	Coef.	Ap.Homolog. U.U.	Reparto U.U. %
A	Residencial	666.000	0,1445	57.752	1,0	57.752	
	Hotel-Turistic.			38.501	0,8	30.800	
	SGEL	114.000					
	TOTAL A	780.000	0,1234	96.253		88.552	15,088%
B	Residencial	804.000	0,1445	69.719	1,0	69.719	
	Hotel-Turistic.			46.719	0,8	37.183	
	Infraes. Basica	45.000					
	TOTAL B	849.000	0,1368	116.198		106.902	18,214%
C	Residencial	806.000	0,1445	122.181	1,0	122.181	
	Hotel-Turistic.			54.950	0,8	43.960	
	Depo. Privado	603.000		26.503	0,7	18.552	
	SGEL	376.500					
TOTAL C	1.785.500	0,1140	203.634		184.693	31,469%	
D	Residencial	1.276.000	0,1445	110.648	1,0	110.648	
	Hotel-Turistic.			73.766	0,8	59.012	
	SGEL	430.250					
	TOTAL D	1.706.250	0,1080	184.414		169.660	28,907%
E	Residencial	685.000	0,1445	59.399	1,0	18.552	
	Hotel-Turistic.			39.600	0,8	18.552	
	SGEL	203.250					
	TOTAL E	888.250	0,1115	98.999		37.104	6,322%
F	SGEL	986.000					
	TOTAL F	986.000	-	-		-	0,000%
PAU	TOTAL PAU	6.995.000		699.498		586.911	100,000%

Plan de Etapas descrito en el P.A.U.

El plan de etapas programaba el total de las actuaciones en 20 años desde el inicio del proceso en 1992, lo cual está claramente vencido, pero además asignaba obligaciones concretas a cada uno de los sectores originales dentro de dicho plan de etapas.



Las obligaciones descritas para cada sector dentro del plan de etapas eran:

- 1º Etapa.
 - 100% de las obras de urbanización interior del Sector A.
 - Glorieta de acceso a MU-603 (ahora autovía)
 - Línea LAMT desde la Subestación de Iberdrola hasta la Urbanización.

- Abastecimiento desde toma del Taibilla hasta la Urbanización.
- Cesión del % del sector F asignado al Sector A
- 2º Etapa.
 - 100% de las obras de urbanización interior del Sector B.
 - Cesión del % del sector F asignado al Sector B
- 3º Etapa.
 - 100 % de las obras de urbanización interior de los Sectores C y E.
 - Glorieta de acceso a MU-3315 (atravesando el Sector E)
 - 2º Línea LAMT desde la Subestación de Iberdrola hasta la Urbanización.
 - Ejecución del Campo de Golf.
 - Cesión del % del sector F asignado a los Sectores C y E.
- 4º Etapa.
 - 100% de las obras de urbanización interior del Sector D.
 - Cesión del % del sector F asignado al Sector D

Como quiera que la ordenación pormenorizada de los sectores BCDF se hace de manera combinada, en un único plan parcial, es razonable entender que también deben ejecutar junto a dicho sector BCDF todas las obligaciones descritas en las etapas 2º, 3º y 4º.

2.3. Determinaciones del Plan Parcial del Sector BCDF.

De las condiciones generales del Plan Parcial del Sector BCDF, aprobado definitivamente en diciembre de 1999, obtenemos los siguientes datos de referencia:

La superficie neta del sector es de 3.489.000 m² de suelo, de usos residenciales y turísticos.

Incorpora dicho Sector BCDF, un total de Sistema General de Espacios Libres (SGEL) de 1.553.473 m² Incluyendo la parte proporcional de cesión del Sector F que le corresponde.

Suma por tanto una superficie de ámbito para el sector BCDF de 5.042.473 m².

2.4. Determinaciones del Proyecto de división de Polígonos del Sector BCDF.

El polígono A del Sector BCDF con 4.671.527,90 m² supone más del 86% del total del ámbito del sector BCDF, y por su posición unificada y central, y contiene en su ámbito la totalidad de sistemas generales e infraestructuras precisas para dar servicio al sector.

Es preceptivo por tanto, desarrollar previamente el Polígono A para poder acometer la urbanización del polígono B.

Atendiendo a este criterio, en el Proyecto de división de polígonos se especifica que este polígono (A) carga con todos los sistemas generales que afectan al Sector BCDF, lo que justifica la equidad de cargas y beneficios tras la división, considerando el reparto de techo entre ambos polígonos.

Atendiendo a este criterio específico, establecido en el Proyecto de División de polígonos, todos los costes asociados a sistemas generales descritos en el P.A.U. y el Plan Parcial para el sector BCDF, se deben cargar sobre el Polígono A, siendo responsabilidad del Polígono B solamente atender a los costes de urbanización interior. De observarse la necesidad de atender a nuevos trabajos de carácter estructural, que no estuvieran previstos en dichos instrumentos previos, se procedería a repartir sus costes entre todos los sectores y polígonos del ámbito atendiendo al criterio de reparto en función de su aprovechamiento homogéneo.



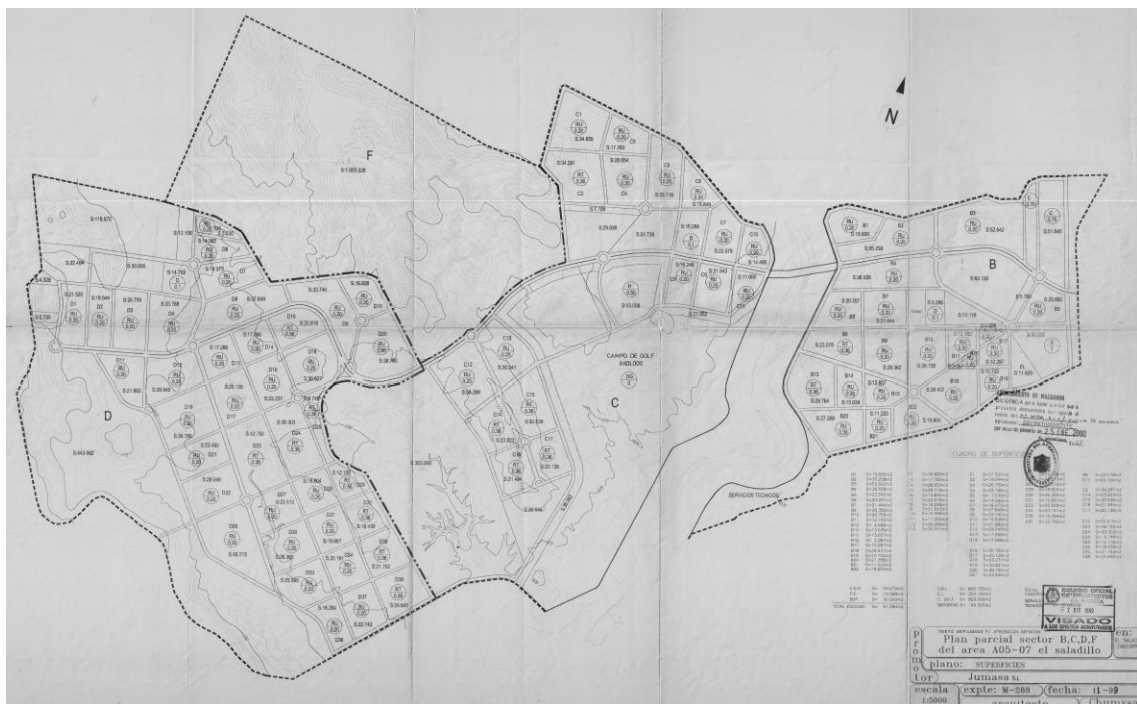
Esquema del proyecto de subdivisión de polígonos

3. DETERMINACIONES DE LA ORDENACIÓN.

La edificabilidad máxima total del sector BCDF, conforme a las previsiones del P.A.U. y del Plan Parcial, suma **504.247 m² de edificabilidad** (techo). (pag.9 Mem. Del P.P.)

A su vez, dicho techo se distribuye en la ordenación aprobada en:

- 62 parcelas con calificación RU
- 15 parcelas con calificación RT
- 5 parcelas con calificación de Equipamiento privado incluido el campo de Golf.
- 9 parcelas de EL y SGEL
- 6 parcelas de aparcamiento
- 1 parcela para servicios técnicos
- 1 parcela de equipamiento escolar



Esquema de ordenación del P.P. del Sector BCDF

Listado de parcelas lucrativas del Plan Parcial:

PARCELA	USO		SUPERFICIE (m ²)	EDIFICACIÓN (m ² e)
Calificación numero	Tipología	RU	suelo	techo
RU-B 1	Residencial Unifamiliar		19.830	3.966,00
RU-B 2	Residencial Unifamiliar		35.258	7.051,60
RU-B 3	Residencial Unifamiliar		52.642	10.528,40
RU-B 4	Residencial Unifamiliar		36.528	7.305,60
RU-B 5	Residencial Unifamiliar		23.592	4.718,40
RU-B 6	Residencial Unifamiliar		20.207	4.041,40
RU-B 7	Residencial Unifamiliar		21.444	4.288,80
RU-B 9	Residencial Unifamiliar		28.362	5.672,40
RU-B 10	Residencial Unifamiliar		26.756	5.351,20
RU-B 11	Residencial Unifamiliar		12.182	2.436,40
RU-B 12	Residencial Unifamiliar		4.698	939,60
RU-B 14	Residencial Unifamiliar		13.639	2.727,80
RU-B 15	Residencial Unifamiliar		13.657	2.731,40
RU-B 16	Residencial Unifamiliar		2.287	457,40
RU-B 17	Residencial Unifamiliar		10.287	2.057,40
RU-B 18	Residencial Unifamiliar		28.437	5.687,40
RU-B 19	Residencial Unifamiliar		10.732	2.146,40
RU-B 20	Residencial Unifamiliar		27.358	5.471,60
RU-B 21	Residencial Unifamiliar		11.223	2.244,60
RU-B 22	Residencial Unifamiliar		19.605	3.921,00
			418.724	83.745

PARCELA	USO		SUPERFICIE (m ²)	EDIFICACIÓN (m ² e)
Calificación numero	Tipología	RU	suelo	techo
RU-C 1	Residencial Unifamiliar		34.855	6.971,00
RU-C 3	Residencial Unifamiliar		17.783	3.556,60
RU-C 4	Residencial Unifamiliar		28.654	5.730,80
RU-C 5	Residencial Unifamiliar		29.718	5.943,60
RU-C 6	Residencial Unifamiliar		15.849	3.169,80
RU-C 7	Residencial Unifamiliar		22.579	4.515,80
RU-C 8	Residencial Unifamiliar		16.248	3.249,60
RU-C 9	Residencial Unifamiliar		21.943	4.388,60
RU-C 10	Residencial Unifamiliar		14.495	2.899,00
RU-C 11	Residencial Unifamiliar		11.000	2.200,00
RU-C 12	Residencial Unifamiliar		38.299	7.659,80
RU-C 13	Residencial Unifamiliar		30.041	6.008,20
			281.464	56.293

PARCELA		USO		SUPERFICIE (m ²)	EDIFICACIÓN(m ² e)
Calificación numero	Tipología	RU	suelo	techo	
RU-D 1	Residencial Unifamiliar		21.520	4.304,00	
RU-D 2	Residencial Unifamiliar		19.544	3.908,80	
RU-D 3	Residencial Unifamiliar		26.759	5.351,80	
RU-D 4	Residencial Unifamiliar		33.788	6.757,60	
RU-D 5	Residencial Unifamiliar		7.535	1.507,00	
RU-D 6	Residencial Unifamiliar		14.582	2.916,40	
RU-D 7	Residencial Unifamiliar		16.075	3.215,00	
RU-D 8	Residencial Unifamiliar		37.649	7.529,80	
RU-D 9	Residencial Unifamiliar		33.740	6.748,00	
RU-D 10	Residencial Unifamiliar		16.838	3.367,60	
RU-D 11	Residencial Unifamiliar		6.957	1.391,40	
RU-D 12	Residencial Unifamiliar		29.545	5.909,00	
RU-D 13	Residencial Unifamiliar		17.266	3.453,20	
RU-D 14	Residencial Unifamiliar		17.066	3.413,20	
RU-D 16	Residencial Unifamiliar		36.789	7.357,80	
RU-D 17	Residencial Unifamiliar		25.126	5.025,20	
RU-D 18	Residencial Unifamiliar		23.237	4.647,40	
RU-D 19	Residencial Unifamiliar		30.827	6.165,40	
RU-D 20	Residencial Unifamiliar		39.760	7.952,00	
RU-D 21	Residencial Unifamiliar		23.450	4.690,00	
RU-D 22	Residencial Unifamiliar		9.048	1.809,60	
RU-D 26	Residencial Unifamiliar		16.013	3.202,60	
RU-D 27	Residencial Unifamiliar		23.510	4.702,00	
RU-D 28	Residencial Unifamiliar		18.604	3.720,80	
RU-D 30	Residencial Unifamiliar		26.365	5.273,00	
RU-D 31	Residencial Unifamiliar		19.687	3.937,40	
RU-D 33	Residencial Unifamiliar		25.595	5.119,00	
RU-D 34	Residencial Unifamiliar		20.161	4.032,20	
RU-D 36	Residencial Unifamiliar		16.264	3.252,80	
RU-D 37	Residencial Unifamiliar		22.742	4.548,40	
			676.042	135.208	
TOTAL RU			1.376.230	275.246	

PARCELA		USO		SUPERFICIE (m ²)	EDIFICACIÓN(m ² e)
Calificación numero	Tipología	RT		suelo	techo
RT-B 8	Turistico Hotelero			23.078	8.308,00
RT-B 13	Turistico Hotelero			29.764	10.715,00
				52.842	19.023
RT-C 2	Turistico Hotelero			34.281	12.341,20
RT-C 14	Turistico Hotelero			23.922	8.611,92
RT-C 15	Turistico Hotelero			30.539	10.994,20
RT-C 16	Turistico Hotelero			21.484	7.734,24
RT-C 17	Turistico Hotelero			20.129	7.246,44
				130.355	46.928
RT-D 15	Turistico Hotelero			20.618	7.422,50
RT-D 23	Turistico Hotelero			42.792	15.405,20
RT-D 24	Turistico Hotelero			36.303	13.069,10
RT-D 25	Turistico Hotelero			6.748	2.429,20
RT-D 29	Turistico Hotelero			12.105	4.357,70
RT-D 32	Turistico Hotelero			18.439	6.638,00
RT-D 35	Turistico Hotelero			21.792	7.845,10
RT-D 38	Turistico Hotelero			24.840	8.942,20
				183.637	66.109
TOTAL RT				366.834	132.060

PARCELA	USO	SUPERFICIE (m ²)	EDIFICACIÓN (m ² e)
Calificación numero	Tipología	suelo	techo
GOLF	Equipamiento Deportivo	603.000	-
ED	Equipamiento Deportivo	29.764	4.034,00
EC	Equipamiento Comercial	40.336	36.151,00
ES	Equipamiento Social	51.645	30.252,00
H	Hotelero	30.252	26.504,00
EL 1	Espacios Libres Locales	11.600	
EL 2	Espacios Libres Locales	63.100	
EL 3	Espacios Libres Locales	29.938	
EL 4	Espacios Libres Locales	27.352	
EL 5	Espacios Libres Locales	36.646	
EL 6	Espacios Libres Locales	36.982	
EL 7	Espacios Libres Locales	118.572	
SGEL 1	S. G. Espacios Libres	363.068	
SGEL 2	S. G. Espacios Libres	443.682	
ST 1	Servicios Tecnicos	45.000	
EE 1	Equipamiento Escolar	91.260	
P 1	Aparcamiento	5.700	
P 2	Aparcamiento	8.542	
P 3	Aparcamiento	7.105	
P 4	Aparcamiento	12.108	
P 5	Aparcamiento	5.735	
P 6	Aparcamiento	4.328	
RESUMEN			
RU	Residencial Unifamiliar	1.376.230	275.246,00
RT	Turistico Hotelero	366.834	132.060,00
SERV	Servicios	778.241	96.941,00

Suman todas estas parcelas los 504.247 m² de edificabilidad total indicadas.

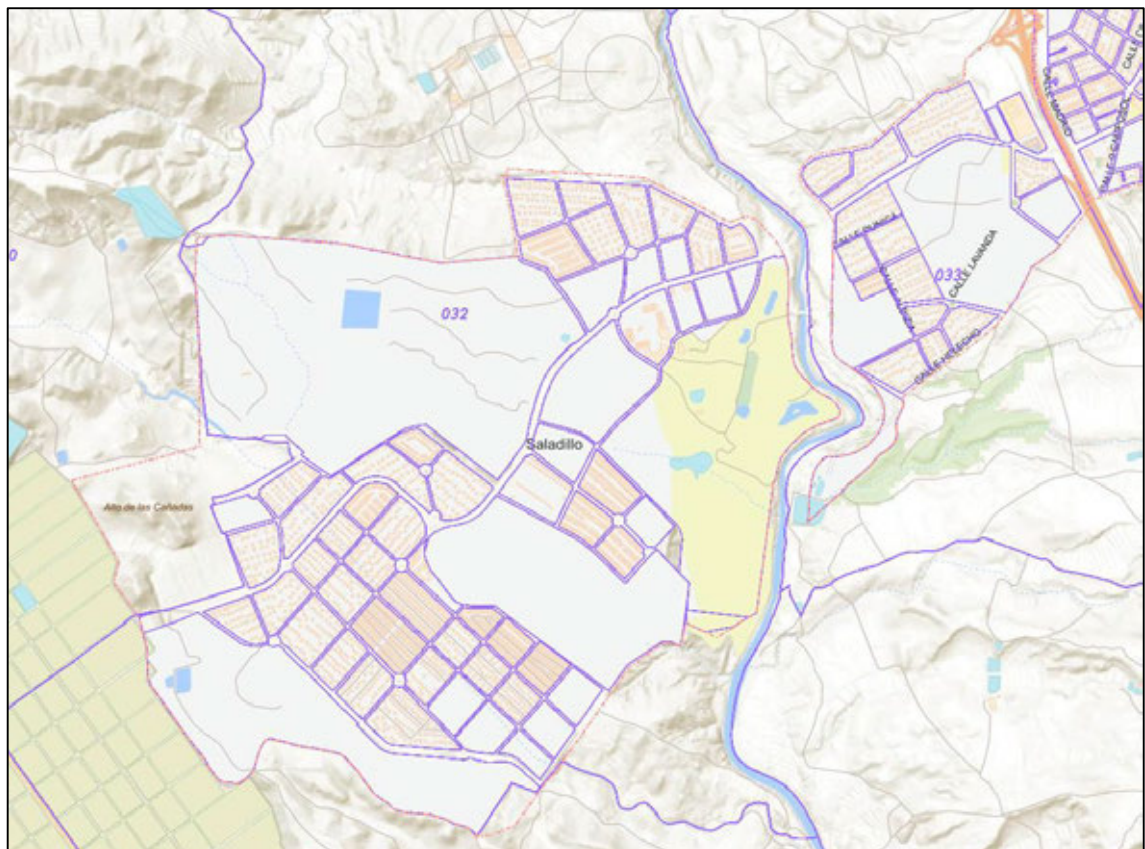
4. RELACIÓN DE PROPIETARIOS CONFORME A INFORMACIÓN CATASTRAL

En el Polígono A del Sector BCDF se han edificado una importante parte de las edificaciones residenciales previstas en la ordenación del Plan Parcial.

Ello ha dado lugar al surgimiento de una larga relación de referencias catastrales independientes, agrupadas en 89 manzanas catastrales descritas en la cartografía catastral, y divididas a su vez en muchos casos mediante división horizontal de las mismas.

Se acompaña en anexo de la relación completa de fincas catastrales comprendidas en el polígono A y en el plano 05 Catastral se numeran cada una de dichas parcelas catastrales, para su identificación y localización.

La empresa contratista, Juritemur, S. L., no tiene acceso a la relación de titulares y domicilios de las fincas catastrales, relación que debe ser aportada por el Ayuntamiento de Mazarrón para la práctica de las notificaciones de Aprobación Inicial y Definitiva del Programa de Actuación.



Planimetría de la cartografía catastral del Sector BCDF con fecha del presente documento

5. JUSTIFICACION DEL CAMBIO DE SISTEMA DE ACTUACIÓN A COOPERACIÓN.

Como se ha indicado anteriormente, el desarrollo urbanístico del Polígono A se llevó a cabo por sistema de compensación, en la modalidad de propietario único, siendo el urbanizador la mercantil Justo y Manoli, S.L.

El acuerdo de la Junta de Gobierno municipal del día 15 de abril de 2011 ya dispuso, tras desposeer de la condición de urbanizador a dicha mercantil, que en el caso de que los avales depositados no alcancen para financiar las obras de urbanización pendientes, se tendría que determinar el sistema de gestión más oportuno para finalizar la ejecución de las obras.

El artículo 234.4 de la Ley 13/2015, regula las medidas posibles en caso de incumplimiento de obligaciones urbanísticas. Dichas medidas son:

- a) Ejecución subsidiaria de la urbanización por parte del Ayuntamiento a costa del urbanizador.
- b) Cambio del sistema de actuación.
- c) Expropiación forzosa por incumplimiento de la función social de la propiedad.

A la vista de las circunstancias y situación concurrente, es preciso descartar la primera solución de ejecución subsidiaria a costa del urbanizador. Y ello porque, en primer lugar, el urbanizador, Justo y Manoli, S.L., ha quedado desposeído de tal condición. Y, en segundo lugar, porque el importe de los avales depositados es inferior al importe de las obras que quedan por ejecutar, tal y como seguidamente se justificará.

Todo ello lleva a la procedencia de que la solución más adecuada es el cambio de sistema de actuación. El artículo 197 de la citada Ley 13/2015, dispone que *“corresponde a la Administración actuante establecer el sistema de actuación aplicable según las necesidades, medio económico financieros con que cuente, colaboración de la iniciativa privada y demás circunstancias que concurran”*.

El procedimiento para cambiar el sistema de actuación es el regulado en el artículo 166 del mismo texto legal.

En este caso, dadas las circunstancias concurrentes, desposeída de la condición de urbanizador la mercantil Justo y Manoli, S.L. y siendo imposible continuar por sistema de

compensación, sin duda el sistema más adecuado debe ser el de cooperación, donde la condición de urbanizador la asume el propio Ayuntamiento de Mazarrón.

El sistema de cooperación va a permitir:

- Que sea el propio Ayuntamiento de Mazarrón, revestido de la condición de urbanizador, quien concrete, contrate y ejecute y posteriormente reciba las obras de urbanización pendientes de realizar.
- Que los actuales propietarios, si así lo desean, puedan constituirse en asociación administrativa, con carácter de entidad urbanística colaboradora para la terminación de las obras de urbanización.

En consecuencia, se propone sustituir el sistema de compensación por el de cooperación a través del procedimiento regulado en el artículo 166 de la Ley 13/2015.

6. DECLARACION DEL AYUNTAMIENTO DE MAZARRÓN COMO URBANIZADOR.

Cuando se apruebe definitivamente el presente Programa de Actuación que conlleva el cambio de sistema de actuación a cooperación, la condición de urbanizador la ostentará el Ayuntamiento de Mazarrón.

Con tal condición de urbanizador le corresponderá:

Determinar con periodicidad anual, la concreción de las obras de urbanización pendientes de ejecutar y su solución financiera.

Redactar los proyectos de obras que sean precisos.

Contratar y ejecutar las obras de urbanización pendientes.

Concluidas las obras, llevar a cabo su recepción y conservación.

7. GASTOS DE URBANIZACIÓN PENDIENTES.

Las obras de urbanización pendientes de ejecutar las diferenciamos entre obras interiores y obras generales.

Así tenemos:

A. Obras interiores del Polígono A pendientes de ejecución.

Zonas verdes y sistema general de espacios libres.	1.596.836,93 €
Alumbrado público.	90.138,68 €
Obras en viario.	2.107.424,00 €
Total	3.794.399,61 €.

Además, el Polígono A del Sector BCDF tiene obligación de hacer una importante infraestructura hidráulica específica a fin de desviar las aguas de escorrentía que debían discurrir por la rambla de los Aznares.

En los estudios técnicos preliminares se han analizado distintas alternativas para evaluar viabilidad y costes. En este programa de Actuación se hará previsión de las más cara de las alternativas estudiadas, (corresponde a la alternativa 2) cuyos trabajos están presupuestados en 6.356.848 € como criterio de seguridad, a falta de tener cerrada una traza definitiva que cuente con las preceptivas autorizaciones del organismo de cuenca y demás administraciones intervinientes.

Obras de encauzamiento de la rambla de los Aznares. 6.356.848,53 €

B. Obras de sistemas generales pendientes del área A-05-07. (asume el 78,590% el Polígono A del sector BCDF)

A fin de concluir las obras de infraestructura y dotación básica se deben resolver no solo las relacionadas con las obras de urbanización interior

De los informes técnicos municipales se desprende que quedan pendientes de ejecución obras en sistemas generales, que incluyen elementos del eje viario principal, pasos elevados de dicho viario, y elementos e infraestructuras de suministro de agua y depuración, además de otros elementos de dotaciones e infraestructuras básicas para poder dar por recepcionadas las obras por importe de 4.949.385,04 €, lo que, atendiendo al peso relativo de dicho Polígono A

del Sector BCDF del 78,590% supone un coste de obras, en sistemas generales pendiente para el Polígono A del Sector BCDF de **3.889.735,58 €**.

C. Gastos de Gestión

Por último se incluye una partida alzada estimada en el 2,00 % sobre el total de los gastos previos previstos (14.040.983 €) para atender a los potenciales gastos de redacción y tramitación de planes y proyectos, y todo tipo de honorarios facultativos que conlleve el proceso de urbanización y aquellos otros gastos justificados e imputables a tal fin, tal y como recoge el apartado e) del Artículo 184. Gastos de urbanización de la Ley 13/2015, de 30 de marzo, de ordenación territorial y urbanística de la Región de Murcia.

D. Reparación de obras defectuosas.

Atendiendo a lo indicado en los informes de los servicios técnicos y jurídicos, se incorpora una previsión de posibles gastos en concepto de reparación de obras defectuosas. Se considera a tal efecto un 15 % sobre el importe de las obras de urbanización interiores, que alcanzan 10.151.248,00 €, por lo que el 15% supone 1.522.687,00 €.

E. Total Gastos Previstos

Suman los costes de urbanización pendientes del Polígono A:

• Obras de urbanización interiores del sector. (100% del coste)...	3.794.400 €.
• Obras de encauzamiento de la rambla de los Aznares. (100%)...	6.356.848 €.
• Obras de Sistemas generales (78,590% del coste total).....	3.889.736 €.
• Gastos de gestión (2% sobre 14.040.983 €).....	280.820 €.
• Reparación de obras defectuosas	1.522.687 €
• SUMA.....	15.844.489 €.

Esta estimación de costes han de entenderse como estimación justificada, pero provisional y por tanto, equivalente a una cuenta de Liquidación Provisional por obras de urbanización.

Este coste será provisional en tanto no se ejecuten en su totalidad las obras de urbanización, y no se finalice completamente la gestión, y recepción definitiva de las obras, por lo que hasta completar dicho hito no se podrán entender como definitivos.

Lo costes efectivos resultantes han de repartirse atendiendo al criterio expuesto previamente, por un lado, si corresponden a gastos de urbanización internos del polígono A, en cuyo caso han de ser financiados enteramente por dicho polígono, o por el contrario si

corresponden a gastos de infraestructura generales del área A-05-07, en función a la cuota de techo homogéneo que representa dicho polígono en el ámbito.

8. PLAZO DE EJECUCION DE LAS ACTUACIONES. PROGRAMA DE TRABAJO Y DISTRIBUCION DE INVERSIONES.

En atención a la entidad e importe de las obras de urbanización pendientes de ejecutar, especialmente las generales de interés para toda el área, se considera justificado proponer un plazo de ejecución de todas las actuaciones, tal y como indican los informes de los servicios técnicos y jurídicos, de 12 años contados a partir de la aprobación definitiva del presente Programa y cambio de sistema.

Durante dicho plazo, al programa de trabajo y la consiguiente distribución de inversiones operará con la siguiente metodología:

El Ayuntamiento de Mazarrón, cada año, elaborará un documento técnico financiero, donde se priorizarán y concretarán las obras de urbanización que corresponda ejecutar en cada anualidad, exponiéndose la solución financiera necesaria.

El documento técnico financiero se aprobará por el órgano municipal competente.

En todo caso, durante los tres primeros años, se acometerán las obras que se prevean a costa de los avales trabados por el Ayuntamiento.

Seguidamente se procederá a la contratación de los proyectos de obras que se desprendan de dicho documento técnico financiero.

Redactados los proyectos se procederá a la contratación y ejecución de las obras que correspondan.

Ejecutadas las obras, se procederá a la recepción de las mismas y posterior conservación por los servicios municipales.

9. PREVISION DE RECEPCION PARCIAL DE LAS OBRAS. REGIMEN DE OTORGAMIENTO DE LICENCIAS DE EDIFICACIÓN Y DECLARACIÓN RESPONSABLE DE PRIMERA OCUPACIÓN.

Conforme a lo dispuesto en el artículo 180 del Reglamento de Gestión Urbanística, será posible recibir de manera individualizada las obras de urbanización que están pendientes de ejecutar siempre que se justifiquen que son unidades funcionales directamente utilizables.

Por otra parte, será posible continuar con el régimen de concesión de licencias de edificación y aceptación de Declaraciones Responsables de Primera Ocupación, en parcelas todavía no edificadas, siempre que se cumplan los siguientes requisitos:

- a) Las infraestructuras básicas de la actuación deben estar ejecutadas de conformidad con lo dispuesto a tal efecto por el Plan General de Mazarrón.
- b) La parcela objeto de la licencia urbanística debe estar efectivamente urbanizada y contar con todos los servicios urbanísticos necesarios para la futura edificación.
- c) Que se preste fianza en proporción a la edificabilidad de la parcela para garantizar la ejecución de las obras de urbanización que estén pendientes.
- d) Se deberá en todo caso justificar que la edificabilidad residencial del sector no está agotada.
- e) Que la parcela no se encuentre fuera de ordenación conforme al Plan Parcial aprobado.

10. REGIMEN DE FINANCIACIÓN.

El Ayuntamiento de Mazarrón, cuando quede constituido en urbanizador, financiará las obras de urbanización pendientes con cargo a:

- a) En primer lugar, con los importes ingresados derivados de la incautación de avales.
- b) Con las cuotas de urbanización que pueda girar a las fincas no edificadas, excluyendo las ya edificadas con licencia municipal.
- c) Con las partidas presupuestarias incluidas en los presupuestos anuales del Ayuntamiento de Mazarrón, que puedan financiar obras de carácter general del área A-05-07.

Por JURITEMUR, S.L., octubre 2023, el equipo redactor:



Fdo. Federico Antonio Martínez Jenkins
Arquitecto Técnico



Fdo. Mª Esther Morillas Fernández
Abogada

11. ANEXO Listado de parcelas Catastrales incluidas en el ámbito del polígono A, Sector BCDF

Comprobar nº de orden de parcela conforme se indica en el plano de información

05 Catastral del polígono A

RELACIÓN COMPLETA DE FINCAS CATASTRALES COMPRENDIDAS EN EL POLIGONO A DEL SECTOR BCDP

Nº de Orden Plano 05	Orden de Ref. en manzana	REFERENCIA CATASTRAL	DIRECCIÓN CATASTRAL	USO	SC (m²)	CUOTA EN MANZANA	SUPERFICIE CATASTRAL TOTAL DE LA MANZANA (m²)
1		6415901XG4761					21.256,00
1	1	6415901XG4761N0002GG	PL PP. EL SALADILLO Es:1 Pt:-1 Pt:43 LOCAL -1/42 DH 1	Comercial	346,00	1,36	
2	2	6415901XG4761N0003HH	PL PP. EL SALADILLO Es:1 Pt:-1 Pt:43 LOCAL -1/43 DH 2	Comercial	321	1,24	
3	3	6415901XG4761N0004JJ	PL PP. EL SALADILLO Es:1 Pt:-1 Pt:44 LOCAL -1/44 DH 3	Comercial	335	1,29	
4	4	6415901XG4761N0005KK	PL PP. EL SALADILLO Es:1 Pt:-1 Pt:45 LOCAL -1/45 DH 4	Comercial	335	1,29	
5	5	6415901XG4761N0006LL	PL PP. EL SALADILLO Es:1 Pt:-1 Pt:46 LOCAL -1/46 DH 5	Comercial	335	1,29	
6	6	6415901XG4761N0007BB	PL PP. EL SALADILLO Es:1 Pt:-1 Pt:47 LOCAL -1/47 DH 6	Comercial	335	1,29	
7	7	6415901XG4761N0008ZZ	PL PP. EL SALADILLO Es:1 Pt:-1 Pt:48 LOCAL -1/48 DH 7	Comercial	333	1,28	
8	8	6415901XG4761N0009XX	PL PP. EL SALADILLO Es:1 Pt:-1 Pt:49 LOCAL -1/49 DH 8	Comercial	333	1,28	
9	9	6415901XG4761N0010BB	PL PP. EL SALADILLO Es:1 Pt:-1 Pt:50 LOCAL -1/50 DH 9	Comercial	307	1,28	
10	10	6415901XG4761N0011ZZ	PL PP. EL SALADILLO Es:1 Pt:-1 Pt:51 LOCAL -1/51 DH 10	Comercial	338	1,31	
11	11	6415901XG4761N0012XX	PL PP. EL SALADILLO Es:1 Pt:-1 Pt:76 TRANF -1/76 DH 11	Almacén-Estacionamie	119	0,01	
12	12	6415901XG4761N0013MM	PL PP. EL SALADILLO Es:1 Pt:00 Pt:11 LOCAL 00/11 DH 12	Comercial	4.963	19,85	
13	13	6415901XG4761N0014QQ	PL PP. EL SALADILLO Es:1 Pt:00 Pt:12 LOCAL 00/12 DH 13	Comercial	3.075	12,12	
14	14	6415901XG4761N0015VVV	PL PP. EL SALADILLO Es:1 Pt:00 Pt:13 LOCAL 00/13 DH 14	Comercial	109	0,44	
15	15	6415901XG4761N0016EE	PL PP. EL SALADILLO Es:1 Pt:00 Pt:14 LOCAL 00/14 DH 15	Comercial	117	0,46	
16	16	6415901XG4761N0017RR	PL PP. EL SALADILLO Es:1 Pt:00 Pt:15 LOCAL 00/15 DH 16	Comercial	397	0,81	
17	17	6415901XG4761N0018TT	PL PP. EL SALADILLO Es:1 Pt:00 Pt:16 LOCAL 00/16 DH 17	Comercial	404	0,84	
18	18	6415901XG4761N0019YY	PL PP. EL SALADILLO Es:1 Pt:00 Pt:17 LOCAL 00/17 DH 18	Comercial	206	0,82	
19	19	6415901XG4761N0020RR	PL PP. EL SALADILLO Es:1 Pt:00 Pt:18 LOCAL 00/18 DH 19	Comercial	206	0,82	
20	20	6415901XG4761N0021TT	PL PP. EL SALADILLO Es:1 Pt:00 Pt:19 LOCAL 00/19 DH 20	Comercial	206	0,82	
21	21	6415901XG4761N0022YY	PL PP. EL SALADILLO Es:1 Pt:00 Pt:20 LOCAL 00/20 DH 21	Comercial	1.157	4,63	
22	22	6415901XG4761N0023UU	PL PP. EL SALADILLO Es:1 Pt:00 Pt:21 LOCAL 00/21 DH 22	Comercial	430	1,73	
23	23	6415901XG4761N0024II	PL PP. EL SALADILLO Es:1 Pt:00 Pt:22 LOCAL 00/22 DH 23	Comercial	430	1,73	
24	24	6415901XG4761N0025OO	PL PP. EL SALADILLO Es:1 Pt:00 Pt:23 LOCAL 00/23 DH 24	Comercial	430	1,73	
25	25	6415901XG4761N0026PP	PL PP. EL SALADILLO Es:1 Pt:00 Pt:24 LOCAL 00/24 DH 25	Comercial	430	1,73	
26	26	6415901XG4761N0027AA	PL PP. EL SALADILLO Es:1 Pt:00 Pt:25 LOCAL 00/25 DH 26	Comercial	430	1,73	
27	27	6415901XG4761N0028SS	PL PP. EL SALADILLO Es:1 Pt:00 Pt:26 LOCAL 00/26 DH 27	Comercial	1.052	4,21	
28	28	6415901XG4761N0029DD	PL PP. EL SALADILLO Es:1 Pt:00 Pt:27 LOCAL 00/27 DH 28	Comercial	179	0,71	
29	29	6415901XG4761N0030AA	PL PP. EL SALADILLO Es:1 Pt:00 Pt:28 LOCAL 00/28 DH 29	Comercial	179	0,71	
30	30	6415901XG4761N0031SS	PL PP. EL SALADILLO Es:1 Pt:00 Pt:29 LOCAL 00/29 DH 30	Comercial	340	0,73	
31	31	6415901XG4761N0032DD	PL PP. EL SALADILLO Es:1 Pt:00 Pt:30 LOCAL 00/30 DH 31	Comercial	374	0,76	
32	32	6415901XG4761N0033FF	PL PP. EL SALADILLO Es:1 Pt:00 Pt:31 LOCAL 00/31 DH 32	Comercial	123	0,49	
33	33	6415901XG4761N0034GG	PL PP. EL SALADILLO Es:1 Pt:00 Pt:32 LOCAL 00/32 DH 33	Comercial	116	0,45	
34	34	6415901XG4761N0035HH	PL PP. EL SALADILLO Es:1 Pt:00 Pt:33 LOCAL 00/33 DH 34	Comercial	116	0,45	
35	35	6415901XG4761N0036JJ	PL PP. EL SALADILLO Es:1 Pt:00 Pt:34 LOCAL 00/34 DH 35	Comercial	423	1,69	
36	36	6415901XG4761N0037KK	PL PP. EL SALADILLO Es:1 Pt:00 Pt:35 LOCAL 00/35 DH 36	Comercial	89	0,34	
37	37	6415901XG4761N0038LL	PL PP. EL SALADILLO Es:1 Pt:00 Pt:36 LOCAL 00/36 DH 37	Comercial	92	0,36	
38	38	6415901XG4761N0039BB	PL PP. EL SALADILLO Es:1 Pt:00 Pt:37 LOCAL 00/37 DH 38	Comercial	163	0,67	
39	39	6415901XG4761N0040KK	PL PP. EL SALADILLO Es:1 Pt:00 Pt:38 LOCAL 00/38 DH 39	Comercial	163	0,67	
40	40	6415901XG4761N0041LL	PL PP. EL SALADILLO Es:1 Pt:00 Pt:39 LOCAL 00/39 DH 40	Comercial	92	0,36	
41	41	6415901XG4761N0042BB	PL PP. EL SALADILLO Es:1 Pt:00 Pt:40 LOCAL 00/40 DH 41	Comercial	84	0,34	
42	42	6415901XG4761N0043ZZ	PL PP. EL SALADILLO Es:1 Pt:00 Pt:41 LOCAL 00/41 DH 42	Comercial	423	1,69	
43	43	6415901XG4761N0044XX	PL PP. EL SALADILLO Es:1 Pt:00 Pt:52 LOCAL 00/52 DH 43	Comercial	406	1,58	
44	44	6415901XG4761N0045MM	PL PP. EL SALADILLO Es:1 Pt:00 Pt:53 LOCAL 00/53 DH 44	Comercial	148	0,59	
45	45	6415901XG4761N0046QQ	PL PP. EL SALADILLO Es:1 Pt:00 Pt:54 LOCAL 00/54 DH 45	Comercial	157	0,63	
46	46	6415901XG4761N0047VVV	PL PP. EL SALADILLO Es:1 Pt:00 Pt:55 LOCAL 00/55 DH 46	Comercial	157	0,63	
47	47	6415901XG4761N0048EE	PL PP. EL SALADILLO Es:1 Pt:00 Pt:56 LOCAL 00/56 DH 47	Comercial	157	0,63	
48	48	6415901XG4761N0049RR	PL PP. EL SALADILLO Es:1 Pt:00 Pt:57 LOCAL 00/57 DH 48	Comercial	157	0,63	
49	49	6415901XG4761N0050VVV	PL PP. EL SALADILLO Es:1 Pt:00 Pt:58 LOCAL 00/58 DH 49	Comercial	157	0,63	
50	50	6415901XG4761N0051EE	PL PP. EL SALADILLO Es:1 Pt:00 Pt:79 TRANS 00/79 DH 50	Almacén-Estacionamie	81	0,01	
51	51	6415901XG4761N0052RR	PL PP. EL SALADILLO Es:1 Pt:00 Pt:73 TRANS 00/73 DH 51	Almacén-Estacionamie	286	0,84	
52	52	6415901XG4761N0053TT	PL PP. EL SALADILLO Pt:00 ESTACION DE SERVICIO	Comercial	2.277	16,9	
2		6513301XG4761S					18.953,00
1	1	6513301XG4761S0001KX	AV LOS COBACHOS -SALADILLO 434 Es:01 Pt:00 Pt:434 RU-B5, PARCELA 434	Residencial	93	2,47	
2	2	6513301XG4761S0002LM	AV LOS COBACHOS -SALADILLO 435 Es:01 Pt:00 Pt:435 RU-B5, PARCELA 435	Residencial	66	2,33	
3	3	6513301XG4761S0003BQ	AV LOS COBACHOS -SALADILLO 436 Es:01 Pt:00 Pt:436 RU-B5, PARCELA 436	Residencial	66	2,33	
4	4	6513301XG4761S0004ZW	AV LOS COBACHOS -SALADILLO 437 Es:01 Pt:00 Pt:437 RU-B5, PARCELA 437	Residencial	177	2,47	
5	5	6513301XG4761S0005XE	AV LOS COBACHOS -SALADILLO 438 Es:01 Pt:00 Pt:438 RU-B5, PARCELA 438	Residencial	66	2,33	
6	6	6513301XG4761S0006MR	AV LOS COBACHOS -SALADILLO 439 Es:01 Pt:00 Pt:439 RU-B5, PARCELA 439	Residencial	105	2,47	
7	7	6513301XG4761S0007QT	AV LOS COBACHOS -SALADILLO 440 Es:01 Pt:00 Pt:440 RU-B5, PARCELA 440	Residencial	102	2,47	
8	8	6513301XG4761S0008WY	AV LOS COBACHOS -SALADILLO 441 Es:01 Pt:00 Pt:441 RU-B5, PARCELA 441	Residencial	66	2,47	
9	9	6513301XG4761S0009ZU	CL CUEVAS ALMANZORA -SALADILLO 442 Es:01 Pt:00 Pt:442 RU-B5, PARCELA 442	Residencial	101	2,47	
10	10	6513301XG4761S0010QT	CL CUEVAS ALMANZORA -SALADILLO 443 Pt:00 Pt:443 RU-B5, PARCELA 443	Residencial	61	2,75	
11	11	6513301XG4761S0011WY	CL VIRGEN LA CABEZA -SALADILLO 444 Es:01 Pt:00 Pt:444 RU-B5, PARCELA 444	Residencial	85	3	
12	12	6513301XG4761S0012EU	CL CANTORIA -SALADILLO 445 Es:01 Pt:00 Pt:445 RU-B5, PARCELA 445	Residencial	96	2,47	
13	13	6513301XG4761S0013RI	CL CANTORIA -SALADILLO 446 Es:01 Pt:00 Pt:446 RU-B5, PARCELA 446	Residencial	89	3,14	
14	14	6513301XG4761S0014TO	CL CANTORIA -SALADILLO 447 Es:01 Pt:00 Pt:447 RU-B5, PARCELA 447	Residencial	107	2,15	
15	15	6513301XG4761S0015YP	CL CANTORIA -SALADILLO 448 Es:01 Pt:00 Pt:448 RU-B5, PARCELA 448	Residencial	90	2,15	
16	16	6513301XG4761S0016UA	CL CANTORIA -SALADILLO 449 Es:01 Pt:00 Pt:449 RU-B5, PARCELA 448	Residencial	96	2,47	
17	17	6513301XG4761S0017IS	CL CANTORIA -SALADILLO 450 Es:01 Pt:00 Pt:450 RU-B5, PARCELA 450	Residencial	86	2,47	
18	18	6513301XG4761S0018OD	CL CANTORIA -SALADILLO 451 Es:01 Pt:00 Pt:451 RU-B5, PARCELA 451	Residencial	97	2,47	
19	19	6513301XG4761S0019PF	CL JARA -SALADILLO 452 Es:01 Pt:00 Pt:452 RU-B5, PARCELA 452	Residencial	66	2,33	
20	20	6513301XG4761S0020IS	CL CANTORIA -SALADILLO 453 Es:01 Pt:00 Pt:453 RU-B5, PARCELA 453	Residencial	88	2,33	
21	21	6513301XG4761S0021OD	CL CANTORIA -SALADILLO 454 Es:01 Pt:00 Pt:454 RU-B5, PARCELA 454	Residencial	122	3,35	
22	22	6513301XG4761S0022PF	CL CANTORIA -SALADILLO 455 Es:01 Pt:00 Pt:455 RU-B5, PARCELA 455	Residencial	150	5,29	
23	23	6513301XG4761S0023AG	CL CANTORIA -SALADILLO 456 Es:01 Pt:00 Pt:456 RU-B5, PARCELA 456	Residencial	101	3,57	
24	24	6513301XG4761S0024SH	CL CANTORIA -SALADILLO 457 Es:01 Pt:00 Pt:457 RU-B5, PARCELA 457	Residencial	98	3,46	
25	25	6513301XG4761S0025DJ	CL CANTORIA -SALADILLO 458 Es:01 Pt:00 Pt:458 RU-B5, PARCELA 458	Residencial	90	3,18	
26	26	6513301XG4761S0026FK	CL CANTORIA -SALADILLO 459 Es:01 Pt:00 Pt:459 RU-B5, PARCELA 459	Residencial	88	3,11	
27	27	6513301XG4761S0027GL	CL VIRGEN LA CABEZA -SALADILLO 460 Es:01 Pt:00 Pt:460 RU-B5, PARCELA 460	Residencial	94	2,33	
28	28	6513301XG4761S0028HB	CL VIRGEN LA CABEZA -SALADILLO 461 Es:01 Pt:00 Pt:461 RU-B5, PARCELA 461	Residencial	66	2,33	
29	29	6513301XG4761S0029JL	CL VIRGEN LA CABEZA -SALADILLO 462 (A) Es:01 Pt:00 Pt:462 RU-B5, PARCELA 462 A	Residencial	126	2,24	
30	30	6513301XG4761S0030GL	CL VIRGEN LA CABEZA -SALADILLO 462 (B) Es:01 Pt:00 Pt:462 RU-B5, PARCELA 462 B	Residencial	116	2,09	
31	31	6513301XG4761S0031HB	CL VIRGEN LA CABEZA -SALADILLO 463 Es:01 Pt:00 Pt:463 RU-B5, PARCELA 463	Residencial	92	3,25	
32	32	6513301XG4761S0032JZ	CL VIRGEN LA CABEZA -SALADILLO 464 Es:01 Pt:00 Pt:464 RU-B5, PARCELA 464	Residencial	90	3,18	
33	33	6513301XG4761S0033XK	CL VIRGEN LA CABEZA -SALADILLO 465 Es:01 Pt:00 Pt:465 RU-B5, PARCELA 465	Residencial	180	2,72	
34	34	6513301XG4761S0034LM	CL JARA -SALADILLO 466 Es:01 Pt:00 Pt:466 RU-B5, PARCELA 466	Residencial	66	2,33	
35	35	6513301XG4761S0035BQ	CL JARA -SALADILLO 467 Es:01 Pt:00 Pt:467 RU-B5, PARCELA 467	Residencial	89	3,14	
36	36	6513301XG4761S0036ZW	CL JARA -SALADILLO 468 Es:01 Pt:00 Pt:468 RU-B5, PARCELA 468	Residencial	84	2,97	
37	37	6513301XG4761S0037XE	CL JARA -SALADILLO 469 Es:01 Pt:00 Pt:469 RU-B5, PARCELA 469	Residencial	125	3,14	
3		6512101XG4761S					28.051,00
1	1	6512101XG4761S0001TX	PL PP. EL SALADILLO Suelo PARCELA S1-B	Suelo sin edif., obras u	0	100	
4		6315601XG4761N					6.375,00
1	1	6315601XG4761N0001PF	PL PP. EL SALADILLO Suelo PARCELA CM-2A	Suelo sin edif., obras u	0	100	
5		6512102XG4761S					2.112,00
1	1	6512102XG4761S0001FX	PL PP. EL SALADILLO Pt:00 Pt:01 PARCELA S1-A	Cultural	238	100	
6		6115501XG4761N					56.545,00
1	1	6115501XG4761N0001XF	AV COVACHOS 81 Es:01 Pt:00 Pt:01	Residencial	144	1,27	
2	2	6115501XG4761N0002MG	AV COVACHOS 81 Es:01 Pt:00 Pt:02	Residencial	180	1,62	
3	3	6115501XG4761N0003QH	AV COVACHOS 81 Es:01 Pt:00 Pt:03	Residencial	150	1,63	
4	4	6115501XG4761N0004WJ	AV COVACHOS 81 Es:01 Pt:00 Pt:04	Residencial	160	1,27	
5	5	6115501XG4761N0005EK	AV COVACHOS 81 Es:01 Pt:00 Pt:05	Residencial	150	1,63	
6	6	6115501XG4761N0006RL	AV COVACHOS 81 Es:01 Pt:00 Pt:06	Residencial	106	1,15	
7	7	6115501XG4761N0007TB	AV COVACHOS 81 Es:01 Pt:00 Pt:07 DH7	Residencial	172	1,15	
8	8	6115501XG4					

RELACIÓN COMPLETA DE FINCAS CATASTRALES COMPRENDIDAS EN EL POLIGONO A DEL SECTOR BCDP

Nº de Orden Plano 05	Orden de Ref. en manzana	REFERENCIA CATASTRAL	DIRECCIÓN CATASTRAL	USO	SC (m²)	CUOTA EN MANZANA	SUPERFICIE CATASTRAL TOTAL DE LA MANZANA (m²)
	20	6115501XG4761N0020SR	AV COVACHOS 81 Es:01 Pt:00 Pt:20	Residencial	151	1,27	
	21	6115501XG4761N0021DT	AV COVACHOS 81 Es:01 Pt:00 Pt:21	Residencial	170	1,33	
	22	6115501XG4761N0022FY	AV COVACHOS 81 Es:01 Pt:00 Pt:22	Residencial	117	1,27	
	23	6115501XG4761N0023GU	AV COVACHOS 81 Es:01 Pt:00 Pt:23	Residencial	74	0,8	
	24	6115501XG4761N0024HI	AV COVACHOS 81 Es:01 Pt:00 Pt:24	Residencial	106	1,15	
	25	6115501XG4761N0025JO	AV COVACHOS 81 Es:01 Pt:00 Pt:25	Residencial	110	0,8	
	26	6115501XG4761N0026KP	AV COVACHOS 81 Es:01 Pt:00 Pt:26	Residencial	74	0,8	
	27	6115501XG4761N0027LA	AV COVACHOS 81 Es:01 Pt:00 Pt:27	Residencial	103	0,8	
	28	6115501XG4761N0028BS	AV COVACHOS 81 Es:01 Pt:00 Pt:28	Residencial	74	0,8	
	29	6115501XG4761N0029ZD	AV COVACHOS 81 Es:01 Pt:00 Pt:29	Residencial	107	0,8	
	30	6115501XG4761N0030LA	AV COVACHOS 81 Es:01 Pt:00 Pt:30	Residencial	71	0,66	
	31	6115501XG4761N0031BS	AV COVACHOS 81 Es:01 Pt:00 Pt:31	Residencial	61	0,66	
	32	6115501XG4761N0032ZD	AV COVACHOS 81 Es:01 Pt:00 Pt:32	Residencial	106	1,15	
	33	6115501XG4761N0033XF	AV COVACHOS 81 Es:01 Pt:00 Pt:33	Residencial	74	0,8	
	34	6115501XG4761N0034MG	AV COVACHOS 81 Es:01 Pt:00 Pt:34	Residencial	87	0,66	
	35	6115501XG4761N0035QH	AV COVACHOS 81 Es:01 Pt:00 Pt:35	Residencial	61	0,66	
	36	6115501XG4761N0036WJ	AV COVACHOS 81 Es:01 Pt:00 Pt:36	Residencial	74	0,8	
	37	6115501XG4761N0037EK	AV COVACHOS 81 Es:01 Pt:00 Pt:37	Residencial	117	0,8	
	38	6115501XG4761N0038RL	AV COVACHOS 81 Es:01 Pt:00 Pt:38	Residencial	93	1,01	
	39	6115501XG4761N0039TB	AV COVACHOS 81 Es:01 Pt:00 Pt:39	Residencial	106	1,15	
	40	6115501XG4761N0040EK	AV COVACHOS 81 Es:01 Pt:00 Pt:40	Residencial	102	0,8	
	41	6115501XG4761N0041RL	AV COVACHOS 81 Es:01 Pt:00 Pt:41	Residencial	74	0,8	
	42	6115501XG4761N0042TB	AV COVACHOS 81 Es:01 Pt:00 Pt:42	Residencial	95	0,8	
	43	6115501XG4761N0043YZ	AV COVACHOS 81 Es:01 Pt:00 Pt:43	Residencial	61	0,66	
	44	6115501XG4761N0044UX	AV COVACHOS 81 Es:01 Pt:00 Pt:44	Residencial	87	0,66	
	45	6115501XG4761N0045IM	AV COVACHOS 81 Es:01 Pt:00 Pt:45	Residencial	105	0,66	
	46	6115501XG4761N0046OQ	AV COVACHOS 81 Es:01 Pt:00 Pt:46	Residencial	61	0,66	
	47	6115501XG4761N0047PW	AV COVACHOS 81 Es:01 Pt:00 Pt:47	Residencial	94	0,8	
	48	6115501XG4761N0048AE	AV COVACHOS 81 Es:01 Pt:00 Pt:48	Residencial	97	0,8	
	49	6115501XG4761N0049SR	AV COVACHOS 81 Es:01 Pt:00 Pt:49	Residencial	74	0,8	
	50	6115501XG4761N0050PW	AV COVACHOS 81 Es:01 Pt:00 Pt:50	Residencial	72	0,66	
	51	6115501XG4761N0051AE	AV COVACHOS 81 Es:01 Pt:00 Pt:51	Residencial	90	0,66	
	52	6115501XG4761N0052SR	AV COVACHOS 81 Es:01 Pt:00 Pt:52	Residencial	106	1,15	
	53	6115501XG4761N0053DT	AV COVACHOS 81 Es:01 Pt:00 Pt:53	Residencial	121	1,01	
	54	6115501XG4761N0054FY	AV COVACHOS 81 Es:01 Pt:00 Pt:54	Residencial	86	0,8	
	55	6115501XG4761N0055GU	AV COVACHOS 81 Es:01 Pt:00 Pt:55	Residencial	106	1,15	
	56	6115501XG4761N0056HI	AV COVACHOS 81 Es:01 Pt:00 Pt:56	Residencial	74	0,8	
	57	6115501XG4761N0057JO	AV COVACHOS 81 Es:01 Pt:00 Pt:57	Residencial	74	0,8	
	58	6115501XG4761N0058KP	AV COVACHOS 81 Es:01 Pt:00 Pt:58	Residencial	115	0,8	
	59	6115501XG4761N0059LA	AV COVACHOS 81 Es:01 Pt:00 Pt:59	Residencial	79	0,66	
	60	6115501XG4761N0060JO	AV COVACHOS 81 Es:01 Pt:00 Pt:60	Residencial	107	0,8	
	61	6115501XG4761N0061KP	AV COVACHOS 81 Es:01 Pt:00 Pt:61	Residencial	61	0,66	
	62	6115501XG4761N0062LA	AV COVACHOS 81 Es:01 Pt:00 Pt:62	Residencial	169	1,27	
	63	6115501XG4761N0063BS	AV COVACHOS 81 Es:01 Pt:00 Pt:63	Residencial	199	1,27	
	64	6115501XG4761N0064ZD	AV COVACHOS 81 Es:01 Pt:00 Pt:64	Residencial	165	1,27	
	65	6115501XG4761N0065XF	AV COVACHOS 81 Es:01 Pt:00 Pt:65	Residencial	155	1,33	
	66	6115501XG4761N0066MG	AV COVACHOS 81 Es:01 Pt:00 Pt:66	Residencial	151	1,37	
	67	6115501XG4761N0067QH	AV COVACHOS 81 Es:01 Pt:00 Pt:67	Residencial	152	1,39	
	68	6115501XG4761N0068WJ	AV COVACHOS 81 Es:01 Pt:00 Pt:68	Residencial	117	1,27	
	69	6115501XG4761N0069EK	AV COVACHOS 81 Es:01 Pt:00 Pt:69	Residencial	149	1,62	
	70	6115501XG4761N0070CH	AV COVACHOS 81 Es:01 Pt:00 Pt:70	Residencial	155	1,68	
	71	6115501XG4761N0071WJ	AV COVACHOS 81 Es:01 Pt:00 Pt:71	Residencial	165	1,02	
	72	6115501XG4761N0072EK	AV COVACHOS 81 Es:01 Pt:00 Pt:72	Residencial	155	1,68	
	73	6115501XG4761N0073RL	AV COVACHOS 81 Es:01 Pt:00 Pt:73	Residencial	149	1,62	
	74	6115501XG4761N0074TB	AV COVACHOS 81 Es:01 Pt:00 Pt:74	Residencial	208	1,62	
	75	6115501XG4761N0075YZ	AV COVACHOS 81 Es:01 Pt:00 Pt:75	Residencial	150	1,63	
	76	6115501XG4761N0076UX	AV COVACHOS 81 Es:01 Pt:00 Pt:76	Residencial	159	1,72	
	77	6115501XG4761N0077IM	AV COVACHOS 81 Es:01 Pt:00 Pt:77	Residencial	151	1,27	
	78	6115501XG4761N0078OQ	AV COVACHOS 81 Es:01 Pt:00 Pt:78	Residencial	237	1,28	
	79	6115501XG4761N0079PW	AV COVACHOS 81 Es:01 Pt:00 Pt:79	Residencial	154	1,27	
	80	6115501XG4761N0080IM	AV COVACHOS 81 Es:01 Pt:00 DEP. CHENOA	Residencial	183	1,67	
	81	6115501XG4761N0081OQ	AV COVACHOS 81 Es:01 Pt:00 Pt:81 DH81-P. 81-SECTOR B3	Residencial	227	1,27	
	82	6115501XG4761N0082PW	AV COVACHOS 81 Es:01 Pt:00 Pt:82	Residencial	160	1,32	
	83	6115501XG4761N0083AE	AV COVACHOS 81 Es:01 Pt:00 Pt:83 DH83	Residencial	123	1,56	
	84	6115501XG4761N0084SR	AV COVACHOS 81 Es:01 Pt:00 Pt:84	Residencial	179	1,28	
	85	6115501XG4761N0085DT	AV COVACHOS 81 Es:01 Pt:00 Pt:85	Residencial	188	1,28	
	86	6115501XG4761N0086FY	AV COVACHOS 81 Es:01 Pt:00 Pt:86	Residencial	222	2,41	
	87	6115501XG4761N0087GU	AV COVACHOS 81 Es:01 Pt:00 Pt:87	Residencial	158	1,27	
	88	6115501XG4761N0088HI	AV COVACHOS 81 Es:01 Pt:00 Pt:88	Residencial	166	1,27	
	89	6115501XG4761N0089JO	AV COVACHOS 81 Es:01 Pt:00 Pt:89	Residencial	138	1,02	
	90	6115501XG4761N0090GU	AV COVACHOS 81 Es:01 Pt:00 Pt:90	Residencial	149	1,62	
	91	6115501XG4761N0091HI	AV COVACHOS 81 Es:01 Pt:00 Pt:91	Residencial	178	1,56	
7		5713301XG4751S					19.925,00
	1	5713301XG4751S0001SK	CL ERMITA HORNERA -SALADILLO 1 (B) Pt:00 Pt:124 DH1-PARC.124-SECTOR B1	Deportivo	36	0,16	
	2	5713301XG4751S0002DL	CL ERMITA HORNERA -SALADILLO 1 (B) Pt:00 Pt:125 DH2-PARC.125-SECTOR B1	Residencial	73	0,3	
	3	5713301XG4751S0003FB	CL ERMITA HORNERA -SALADILLO 1 (B) Pt:00 Pt:126 RU-B1, PARCELA 126	Residencial	66	1,67	
	4	5713301XG4751S0004GZ	CL ERMITA HORNERA -SALADILLO 1 (B) Pt:00 Pt:127 RU-B1, PARCELA 127	Residencial	93	1,77	
	5	5713301XG4751S0005HX	CL ERMITA HORNERA -SALADILLO 1 (B) Pt:00 Pt:128 RU-B1, PARCELA 128	Residencial	93	1,74	
	6	5713301XG4751S0006JM	CL ERMITA HORNERA -SALADILLO 1 (B) Pt:00 Pt:129 RU-B1, PARCELA 129	Residencial	87	2,52	
	7	5713301XG4751S0007KQ	CL ERMITA HORNERA -SALADILLO 1 (B) Pt:00 Pt:130 RU-B1, PARCELA 130	Residencial	108	2,67	
	8	5713301XG4751S0008BE	CL ERMITA HORNERA -SALADILLO 1 (B) Pt:00 Pt:132 RU-B1, PARCELA 132	Residencial	93	2,77	
	9	5713301XG4751S0010KQ	CL ERMITA HORNERA -SALADILLO 1 (B) Pt:00 Pt:133 RU-B1, PARCELA 133	Residencial	87	3,52	
	10	5713301XG4751S0011LW	CL ERMITA HORNERA -SALADILLO 1 (B) Pt:00 Pt:134 RU-B1, PARCELA 134	Residencial	102	2,67	
	11	5713301XG4751S0012BE	CL ERMITA HORNERA -SALADILLO 1 (B) Es:01 Pt:00 Pt:135 RU-B1, PARCELA 135	Residencial	95	3,85	
	12	5713301XG4751S0013ZR	CL ERMITA HORNERA -SALADILLO 1 (B) Es:01 Pt:00 Pt:136 MANZANA RU-B1-DH13-P.136	Residencial	98	2,16	
	13	5713301XG4751S0014XT	CL ERMITA HORNERA -SALADILLO 1 (B) Es:01 Pt:00 Pt:137 RU-B1, PARCELA 137	Residencial	61	2,67	
	14	5713301XG4751S0015MY	CL ERMITA HORNERA -SALADILLO 1 (B) Es:01 Pt:00 Pt:138 RU-B1, PARCELA 138	Residencial	103	2,16	
	15	5713301XG4751S0016QU	CL ERMITA HORNERA -SALADILLO 1 (B) Es:01 Pt:00 Pt:139 RU-B1, PARCELA 139	Residencial	107	2,16	
	16	5713301XG4751S0017WI	CL ERMITA HORNERA -SALADILLO 1 (B) Pt:00 Pt:140 RU-B1, PARCELA 140	Residencial	98	2,16	
	17	5713301XG4751S0018EO	CL ERMITA HORNERA -SALADILLO 1 (B) Pt:00 Pt:141 RU-B1, PARCELA 141	Residencial	126	2,16	
	18	5713301XG4751S0019RP	CL ERMITA HORNERA -SALADILLO 1 (B) Es:01 Pt:00 Pt:142 RU-B1, PARCELA 142	Residencial	83	2,16	
	19	5713301XG4751S0020WI	CL ERMITA HORNERA -SALADILLO 1 (B) Es:01 Pt:00 Pt:143 DH20-PARCELA143-SECTOR B1	Residencial	117	2,16	
	20	5713301XG4751S0021EO	CL ERMITA HORNERA -SALADILLO 1 (B) Es:01 Pt:00 Pt:144 RU-B1, PARCELA 144	Residencial	88	2,16	
	21	5713301XG4751S0022RP	CL ERMITA HORNERA -SALADILLO 1 (B) Es:01 Pt:00 Pt:145 RU-B1, PARCELA 145 - DH 22	Residencial	66	1,56	
	22	5713301XG4751S0023TA	CL ERMITA HORNERA -SALADILLO 1 (B) Es:01 Pt:00 Pt:146 RU-B1, PARCELA 146	Residencial	66	2,16	
	23	5713301XG4751S0024YS	CL ERMITA HORNERA -SALADILLO 1 (B) Pt:00 Pt:147 MANZANA RU-B1-DH44-P.147	Residencial	66	2,16	
	24	5713301XG4751S0025UD	CL ERMITA HORNERA -SALADILLO 1 (B) Es:01 Pt:00 Pt:148 RU-B1, PARCELA 148	Residencial	66	2,16	
	25	5713301XG4751S0026FI	CL ERMITA HORNERA -SALADILLO 1 (B) Pt:00 Pt:149 RU-B1, PARCELA 149	Residencial	89	2,16	
	26	5713301XG4751S0027OG	CL ERMITA HORNERA -SALADILLO 1 (B) Bi:150 Pt:00 Pt:KPS RU-B1, PARCELA 150	Residencial	90	2,16	
	27	5713301XG4751S0028PH	CL ERMITA HORNERA -SALADILLO 1 (B) Pt:00 Pt:151 RU-B1, PARCELA 151	Residencial	107	2,16	
	28	5713301XG4751S0029AJ	CL ERMITA HORNERA -SALADILLO Pt:00 Pt:152 RU-B1, PARCELA 152	Residencial	95	2,16	
	29	5713301XG4751S0030OG	CL ERMITA HORNERA -SALADILLO 1 (B) Es:01 Pt:00 Pt:153 DH30-PARCELA153-SECTOR B1	Residencial	220	2,16	
	30	5713301XG4751S0031PH	CL ERMITA HORNERA -SALADILLO 1 (B) Pt:00 Pt:154 RU-B1, PARCELA 154	Residencial	99	2,16	
	31	5713301XG4751S0032AJ	CL ERMITA HORNERA -SALADILLO 1 (B) Pt:00 Pt:155 RU-B1, PARCELA 155	Residencial	97	2,16	
	32	5713301XG4751S0033SK	CL ERMITA HORNERA -SALADILLO Pt:00 Pt:156 RU-B1, PARCELA 156	Residencial	59	2,16	
	33	5713301XG4751S0034DL	CL ERMITA HORNERA -SALADILLO 1 (B) Pt:00 Pt:157 RU-B1, PARCELA 157	Residencial	66	2,16	
	34	5713301XG4751S0035FB	CL ERMITA HORNERA -SALADILLO 1 (B) Pt:00 Pt:158 MANZANA RU-B1-DH35-P.158	Residencial	66	2,16	
	35	5713301XG4751S0036GZ	CL ERMITA HORNERA -SALADILLO 1 (B) Pt:00 Pt:159 RU-B1, PARCELA 159	Residencial	88	3,56	
	36	5713301XG4751S0037HX	CL ERMITA HORNERA -SALADILLO 1 (B) Pt:00 Pt:160 RU-B1, PARCELA 160	Residencial	93	1,57	
	37	5713301XG4751S0038JM	CL ERMITA HORNERA -SALADILLO 1 (B) Pt:00 Pt:161 MANZANA RU-B1-DH38-P.161	Residencial	99	2,67	
	38	5713301XG4751S0039KQ	CL ERMITA HORNERA -SALADILLO 1 (B) Pt:00 Pt:162 MANZANA RU-B1-DH39-P.162	Residencial	93	2,67	
	39	5713301XG4751S0040HX	CL ERMITA HORNERA -SALADILLO Pt:00 Pt:163 RU-B1, PARCELA 163	Residencial	82	2,67	
	40	5713301XG4751S0041JM	CL ERMITA HORNERA -SALADILLO 1 (B) Es:01 Pt:00 Pt:164 DH41-PARCELA164-SECTOR B1	Residencial	114	2,16	
	41	5713301XG4751S0042KQ	CL ERMITA HORNERA -SALADILLO 1 (B) Es:01 Pt:00 Pt:165 DH42-PARCELA165-SECTOR B1	Residencial	89	2,16	
	42	5713301XG4751S0043LW	CL ERMITA HORNERA -SALADILLO 1 (B) Pt:00 Pt:166 MANZANA RU-B1-DH43-P.166	Residencial	107	2,16	
	43	5713301XG4751S0044BE	CL ERMITA HORNERA -SALADILLO 1 (B) Pt:00 Pt:167 MANZANA RU-B1-DH44-P.167	Residencial	98	2,67	
	44	5713301XG4751S0045ZR	CL ERMITA HORNERA -SALADILLO 1 (B) Es:01 Pt:00 Pt:168 RU-B1, PARCELA 168	Residencial	89	3,88	
	45	5713301XG4751S0046XT	CL ERMITA HORNERA -SALADILLO 1 (B) Es:01 Pt:00 Pt:131 DH20-PARCELA143-SECTOR B1	Residencial	99	2,16	
8		5813501XG4751S					34.507,00
	1	5813501XG4751S0001SK	CL SIERRA TORRECILLA -SALADI 238 Es:01 Pt:01 Pt:238 MANZANA B2	Residencial	168	1,8	
	2	5813501XG4751S0002DL	CL ERMITA HORNERA -SALADILLO 239 Es:01 Pt:01 Pt:239 MANZANA B2	Residencial	160	1,8	
	3	5813501XG4751S0003FB	CL ERMITA				

RELACION COMPLETA DE FINCAS CATASTRALES COMPRENDIDAS EN EL POLIGONO A DEL SECTOR BCDP

Nº de Orden Plano 05	Orden de Ref. en manzana	REFERENCIA CATASTRAL	DIRECCIÓN CATASTRAL	USO	SC (m²)	CUOTA EN MANZANA	SUPERFICIE CATASTRAL TOTAL DE LA MANZANA (m²)
	4	5813501XG4751S0004GZ	CL ERMITA HORNERA -SALADILLO 241 Es:01 Pl:00 Pt:241 MANZANA B2	Residencial	209	1,81	
	5	5813501XG4751S0005HX	CL ERMITA HORNERA -SALADILLO 242 Es:01 Pl:01 Pt:242 MANZANA B2	Residencial	191	1,8	
	6	5813501XG4751S0006JM	CL ERMITA HORNERA -SALADILLO 243 Es:01 Pl:01 Pt:243 MANZANA B2	Residencial	134	1,81	
	7	5813501XG4751S0007KQ	CL ERMITA HORNERA -SALADILLO 244 Es:01 Pl:00 Pt:244 MANZANA B2	Residencial	127	1,45	
	8	5813501XG4751S0008LW	CL ERMITA HORNERA -SALADILLO 245 Pl:00 Pt:245 DH8-P.245-SECTOR B2	Residencial	135	1,81	
	9	5813501XG4751S0009BE	CL ERMITA HORNERA -SALADILLO 246 Es:01 Pl:00 Pt:246 MANZANA B2	Residencial	153	1,8	
	10	5813501XG4751S0010KQ	CL ERMITA HORNERA -SALADILLO 247 Es:01 Pl:00 Pt:247 MANZANA B2	Residencial	148	1,81	
	11	5813501XG4751S0011LW	CL ERMITA HORNERA -SALADILLO 281 Es:01 Pl:01 Pt:281 MANZANA B2	Residencial	154	1,8	
	12	5813501XG4751S0012BE	CL ERMITA HORNERA -SALADILLO 282 Es:01 Pl:01 Pt:282 MANZANA B2	Residencial	181	1,8	
	13	5813501XG4751S0013ZR	CL ERMITA HORNERA -SALADILLO 267 Es:01 Pl:00 Pt:267 MANZANA B2	Residencial	177	2,72	
	14	5813501XG4751S0014XT	CL ERMITA HORNERA -SALADILLO 268 Es:01 Pl:01 Pt:268 MANZANA B2	Residencial	141	1,8	
	15	5813501XG4751S0015MY	CL ERMITA HORNERA -SALADILLO 269 Es:01 Pl:00 Pt:269 MANZANA B2	Residencial	145	1,8	
	16	5813501XG4751S0016QU	CL ERMITA HORNERA -SALADILLO 249 Pl:00 Pt:249 DH16-P.249-SECTOR B2	Residencial	176	2,83	
	17	5813501XG4751S0017WI	CL ERMITA HORNERA -SALADILLO 288 Es:01 Pl:00 Pt:288 MANZANA B2	Residencial	151	1,89	
	18	5813501XG4751S0018EO	CL ERMITA HORNERA -SALADILLO 280 Es:01 Pl:00 Pt:280 MANZANA B2	Residencial	160	2,06	
	19	5813501XG4751S0020WI	AV LOS COBACHOS -SALADILLO 290 Es:01 Pl:00 Pt:290 MANZANA B2	Residencial	174	1,8	
	20	5813501XG4751S0021EO	AV LOS COBACHOS -SALADILLO 291 Es:01 Pl:01 Pt:291 MANZANA B2	Residencial	157	1,81	
	21	5813501XG4751S0022RP	AV LOS COBACHOS -SALADILLO 287 Es:01 Pl:00 Pt:287 MANZANA B2	Residencial	144	1,8	
	22	5813501XG4751S0023TA	AV LOS COBACHOS -SALADILLO 279 Pl:00 Pt:279 DH23-P.279-SECTOR B2	Residencial	294	1,8	
	23	5813501XG4751S0024YS	AV LOS COBACHOS -SALADILLO 278 Es:01 Pl:00 Pt:278 MANZANA B2	Residencial	127	1,95	
	24	5813501XG4751S0025UD	AV LOS COBACHOS -SALADILLO 277 Es:01 Pl:01 Pt:277 MANZANA B2	Residencial	138	1,8	
	25	5813501XG4751S0026XF	AV LOS COBACHOS -SALADILLO 276 Es:01 Pl:00 Pt:276 MANZANA B2	Residencial	143	1,8	
	26	5813501XG4751S0027OG	AV LOS COBACHOS -SALADILLO 275 Es:01 Pl:01 Pt:275 MANZANA B2	Residencial	146	1,8	
	27	5813501XG4751S0028PH	AV LOS COBACHOS -SALADILLO 274 Es:0 Pl:00 Pt:274 DH28-P.274-SECTOR B2	Residencial	156	2,01	
	28	5813501XG4751S0029AJ	AV LOS COBACHOS -SALADILLO 258 Es:01 Pl:01 Pt:258 MANZANA B2	Residencial	187	1,81	
	29	5813501XG4751S0030OG	AV LOS COBACHOS -SALADILLO 259 Es:01 Pl:01 Pt:259 MANZANA B2	Residencial	139	1,8	
	30	5813501XG4751S0031PH	AV LOS COBACHOS -SALADILLO 260 Es:01 Pl:01 Pt:260 MANZANA B2	Residencial	156	1,8	
	31	5813501XG4751S0032AJ	AV LOS COBACHOS -SALADILLO 261 Es:01 Pl:01 Pt:261 MANZANA B2	Residencial	162	1,8	
	32	5813501XG4751S0033SK	AV LOS COBACHOS -SALADILLO 262 Es:01 Pl:01 Pt:262 MANZANA B2	Residencial	149	1,8	
	33	5813501XG4751S0034DL	AV LOS COBACHOS -SALADILLO 263 Es:01 Pl:01 Pt:263 MANZANA B2	Residencial	153	1,81	
	34	5813501XG4751S0035FB	AV LOS COBACHOS -SALADILLO 264 Es:01 Pl:01 Pt:264 MANZANA B2	Residencial	118	1,81	
	35	5813501XG4751S0036GZ	AV LOS COBACHOS -SALADILLO 265 Es:01 Pl:01 Pt:265 MANZANA B2	Residencial	162	1,8	
	36	5813501XG4751S0037HX	CL ERMITA HORNERA -SALADILLO 266 Es:01 Pl:00 Pt:266 MANZANA B2	Residencial	149	1,81	
	37	5813501XG4751S0038JM	CL ERMITA HORNERA -SALADILLO 251 Es:01 Pl:00 Pt:251 MANZANA B2	Residencial	164	1,8	
	38	5813501XG4751S0039KQ	CL ERMITA HORNERA -SALADILLO 252 Es:01 Pl:00 Pt:252 MANZANA B2	Residencial	150	2,31	
	39	5813501XG4751S0040HX	CL ERMITA HORNERA -SALADILLO 253 Es:01 Pl:00 Pt:253 MANZ B2 EN CONSTRUCCION	Residencial	165	1,81	
	40	5813501XG4751S0041JM	CL ERMITA HORNERA -SALADILLO 254 Es:01 Pl:00 Pt:254 MANZANA B2	Residencial	144	1,84	
	41	5813501XG4751S0042KQ	CL ERMITA HORNERA -SALADILLO 255 Es:01 Pl:00 Pt:255 MANZ B2 EN CONSTRUCCION	Residencial	184	2,44	
	42	5813501XG4751S0043LW	CL ERMITA HORNERA -SALADILLO 256 Es:01 Pl:00 Pt:256 MANZANA B2	Residencial	155	2,38	
	43	5813501XG4751S0044BE	CL ERMITA HORNERA -SALADILLO 257 Es:01 Pl:00 Pt:257 MANZANA B2	Residencial	179	1,81	
	44	5813501XG4751S0045ZR	CL ERMITA HORNERA -SALADILLO 286 Es:01 Pl:01 Pt:286 MANZANA B2	Residencial	172	1,8	
	45	5813501XG4751S0046TZ	CL CUEVA -EL SALADILLO 285 Es:01 Pl:01 Pt:285 MANZANA B2	Residencial	149	2,29	
	46	5813501XG4751S0047MY	CL CUEVA -EL SALADILLO 284 Es:01 Pl:00 Pt:284 MANZ B2 EN CONSTRUCCION	Residencial	181	1,81	
	47	5813501XG4751S0048QU	CL CUEVA -EL SALADILLO 283 Es:01 Pl:01 Pt:283 MANZANA B2	Residencial	135	1,8	
	48	5813501XG4751S0049WI	CL CUEVA -EL SALADILLO 249 Es:01 Pl:01 Pt:249 MANZANA B2	Residencial	145	1,8	
	49	5813501XG4751S0050MY	CL CUEVA -EL SALADILLO 272 Es:01 Pl:01 Pt:272 MANZANA B2	Residencial	161	1,95	
	50	5813501XG4751S0051QU	CL CUEVA -EL SALADILLO 271 Es:01 Pl:01 Pt:271 MANZANA B2	Residencial	170	1,95	
	51	5813501XG4751S0052WI	CL CUEVA -EL SALADILLO 270 Es:01 Pl:00 Pt:270 MANZ B2 EN CONSTRUCCION	Residencial	127	1,95	
	52	5813501XG4751S0053EO	CL CUEVA -EL SALADILLO 250 Es:01 Pl:01 Pt:250 MANZANA B2	Residencial	163	1,8	
	53	5813501XG4751S0054RP	TR ERMITA HORNERA -SALADILLO 273 Es:01 Pl:00 Pt:273 MANZ B2 EN CONSTRUCCION	Residencial	127	1,95	
9		5812701XG4751S					30.854,00
	1	5812701XG4751S0001GK	AV COVACHOS 388 Es:01 Pl:00 Pt:388 MANZANA B4	Residencial	118	2,17	
	2	5812701XG4751S0002HL	PL PP. EL SALADILLO 389 Pl:00 Pt:389	Residencial	152	2,17	
	3	5812701XG4751S0003JB	PL PP. EL SALADILLO 390 Pl:00 Pt:390	Residencial	193	2,17	
	4	5812701XG4751S0004KZ	AV COVACHOS 391 Es:01 Pl:01 Pt:391	Residencial	138	2,17	
	5	5812701XG4751S0005LX	PL PP. EL SALADILLO 392 Pl:00 Pt:392	Residencial	194	2,17	
	6	5812701XG4751S0006BM	PL PP. EL SALADILLO 393 Pl:00 Pt:393	Residencial	167	2,13	
	7	5812701XG4751S0007ZQ	PL PP. EL SALADILLO 394 Pl:00 Pt:394	Residencial	182	2,17	
	8	5812701XG4751S0008XW	PL PP. EL SALADILLO 395 Pl:00 Pt:395	Residencial	174	2,17	
	9	5812701XG4751S0009ME	CL ALHABIA - CAMPOSOL 398 Es:01 Pl:00 Pt:398	Residencial	113	2,17	
	10	5812701XG4751S0010ZQ	CL ALHABIA - CAMPOSOL 399 Es:01 Pl:01 Pt:399	Residencial	135	2,17	
	11	5812701XG4751S0011XW	CL ALHABIA - CAMPOSOL 400 Es:01 Pl:01 Pt:400	Residencial	135	2,17	
	12	5812701XG4751S0012ME	PL PP. EL SALADILLO 401 Pl:00 Pt:401	Residencial	155	2,17	
	13	5812701XG4751S0013QR	CL ALHABIA - CAMPOSOL 402 Es:01 Pl:00 Pt:402	Residencial	127	2,17	
	14	5812701XG4751S0014WT	PL PP. EL SALADILLO 403 Pl:00 Pt:403	Residencial	168	2,17	
	15	5812701XG4751S0015EY	PL PP. EL SALADILLO 404 Pl:00 Pt:404	Residencial	174	2,17	
	16	5812701XG4751S0016RU	CL ALHABIA - CAMPOSOL 405 Es:01 Pl:00 Pt:405	Residencial	151	2,17	
	17	5812701XG4751S0017TI	CL SIERRA TORRECILLA-CAMPOSOL 408 Es:01 Pl:01 Pt:408	Residencial	213	2,59	
	18	5812701XG4751S0018YO	CL ALHABIA - CAMPOSOL 409 Es:01 Pl:01 Pt:409	Residencial	137	2,17	
	19	5812701XG4751S0019UP	CL ALHABIA - CAMPOSOL 410 Es:01 Pl:01 Pt:410	Residencial	145	2,17	
	20	5812701XG4751S0020TI	CL ALHABIA - CAMPOSOL 411 Pl:00 Pt:411	Residencial	171	2,14	
	21	5812701XG4751S0021YO	CL ALHABIA - CAMPOSOL 412 Es:01 Pl:01 Pt:412	Residencial	156	2,14	
	22	5812701XG4751S0022UP	CL ALHABIA - CAMPOSOL 413 Es:01 Pl:01 Pt:413	Residencial	147	2,14	
	23	5812701XG4751S0023IA	CL ALHABIA - CAMPOSOL 414 Es:01 Pl:01 Pt:414	Residencial	152	2,11	
	24	5812701XG4751S0024OS	CL ALHABIA - CAMPOSOL 415 Es:01 Pl:01 Pt:415	Residencial	150	2,59	
	25	5812701XG4751S0025PD	CL ALHABIA - CAMPOSOL 416 Pl:00 Pt:416	Residencial	177	2,13	
	26	5812701XG4751S0026AF	CL ALHABIA - CAMPOSOL 417 Es:01 Pl:00 Pt:417	Residencial	124	2,17	
	27	5812701XG4751S0027SG	CL ALHABIA - CAMPOSOL 418 Es:01 Pl:01 Pt:418	Residencial	110	2,17	
	28	5812701XG4751S0028DH	CL PUNICA - CAMPOSOL 423 Es:01 Pl:00 Pt:423	Residencial	118	2,17	
	29	5812701XG4751S0029FJ	CL PUNICA - CAMPOSOL 424 Es:01 Pl:01 Pt:424	Residencial	110	2,39	
	30	5812701XG4751S0030SG	CL PUNICA - CAMPOSOL 425 Pl:00 Pt:425	Residencial	186	2,29	
	31	5812701XG4751S0031DH	CL PUNICA - CAMPOSOL 426 Es:01 Pl:01 Pt:426	Residencial	149	2,17	
	32	5812701XG4751S0032FJ	PL PP. EL SALADILLO 427 Pl:00 Pt:427	Residencial	180	2,17	
	33	5812701XG4751S0033GK	CL PUNICA - CAMPOSOL 428 Es:01 Pl:01 Pt:428	Residencial	110	2,17	
	34	5812701XG4751S0034HL	CL PUNICA - CAMPOSOL 429 Es:01 Pl:01 Pt:429	Residencial	131	2,17	
	35	5812701XG4751S0035JB	PL PP. EL SALADILLO 430 Pl:00 Pt:430	Residencial	149	2,17	
	36	5812701XG4751S0036KZ	PL PP. EL SALADILLO 431 Pl:00 Pt:431	Residencial	225	2,17	
	37	5812701XG4751S0037LX	PL PP. EL SALADILLO 432 Pl:00 Pt:432	Residencial	146	2,17	
	38	5812701XG4751S0038BM	PL PP. EL SALADILLO 433 Pl:00 Pt:433	Residencial	167	2,17	
	39	5812701XG4751S0039ZQ	PL PP. EL SALADILLO 396 Pl:00 Pt:396	Residencial	118	2,17	
	40	5812701XG4751S0040LX	PL PP. EL SALADILLO 397 Pl:00 Pt:397	Residencial	164	2,17	
	41	5812701XG4751S0041BM	PL PP. EL SALADILLO 406 Pl:00 Pt:406	Residencial	121	2,17	
	42	5812701XG4751S0042ZQ	PL PP. EL SALADILLO 407 Pl:00 Pt:407	Residencial	146	2,17	
	43	5812701XG4751S0043XW	PL PP. EL SALADILLO 419 Pl:00 Pt:419	Residencial	150	2,17	
	44	5812701XG4751S0044ME	PL PP. EL SALADILLO 420 Pl:00 Pt:420	Residencial	160	2,17	
	45	5812701XG4751S0045QR	PL PP. EL SALADILLO 422 Pl:00 Pt:422	Residencial	163	2,17	
	46	5812701XG4751S0046WT	PL PP. EL SALADILLO 421 Pl:00 Pt:421	Residencial	165	2,17	
10		5911701XG4751S					21.551,00
	1	5911701XG4751S0001WK	CL PUNICA - CAMPOSOL 92 Es:01 Pl:01 Pt:92 FINCA 51348	Residencial	162	3,42	
	2	5911701XG4751S0002EB	CL PUNICA - CAMPOSOL 93 Es:01 Pl:01 Pt:93 FINCA 51350	Residencial	149	3,58	
	3	5911701XG4751S0003RB	CL PUNICA - CAMPOSOL 94 Es:01 Pl:00 Pt:94 FINCA 51352	Residencial	146	3,51	
	4	5911701XG4751S0004TZ	CL PUNICA - CAMPOSOL 95 Es:01 Pl:00 Pt:95 FINCA 51355	Residencial	146	3,51	
	5	5911701XG4751S0005YX	CL PUNICA - CAMPOSOL 96 Es:01 Pl:01 Pt:96 FINCA 51356	Residencial	157	3,78	
	6	5911701XG4751S0006UM	CL PUNICA - CAMPOSOL 97 Es:01 Pl:01 Pt:97 FINCA 51358	Residencial	149	3,58	
	7	5911701XG4751S0007IQ	CL PUNICA - CAMPOSOL 98 Es:01 Pl:01 Pt:98 FINCA 51360	Residencial	140	3,37	
	8	5911701XG4751S0008OW	CL PUNICA - CAMPOSOL 99 Es:01 Pl:01 Pt:99 FINCA 51362	Residencial	145	3,49	
	9	5911701XG4751S0009PE	CL ALBOX -SALADILLO 100 Es:01 Pl:01 Pt:100 FINCA 51364	Residencial	110	2,65	
	10	5911701XG4751S0010IQ	CL ALBOX -SALADILLO 101 Es:01 Pl:00 Pt:101 FINCA 51366	Residencial	118	2,84	
	11	5911701XG4751S0011OW	CL ALBOX -SALADILLO 102 Es:01 Pl:00 Pt:102 FINCA 51368	Residencial	117	2,81	
	12	5911701XG4751S0012PE	CL ALBOX -SALADILLO 103 Es:01 Pl:01 Pt:103 FINCA 51370	Residencial	145	2,85	
	13	5911701XG4751S0013AR	CL ALBOX -SALADILLO 104 Es:01 Pl:00 Pt:104 FINCA 51372	Residencial	164	3,94	
	14	5911701XG4751S0014ST	CL ALBOX -SALADILLO 105 Es:01 Pl:01 Pt:105 FINCA 51375	Residencial	180	3,44	
	15	5911701XG4751S0015DY	CL ALBOX -SALADILLO 106 Es:01 Pl:00 Pt:106 FINCA 51376	Residencial	122	2,93	
	16	5911701XG4751S0016FU	CL ALBOX -SALADILLO 107 Es:01 Pl:01 Pt:107 FINCA 51378	Residencial	178	3,58	
	17	5911701XG4751S0017GI	CL ALBOX -SALADILLO 108 Pl:00 Pt:108	Residencial	154	3,13	
	18	5911701XG4751S0018HO	CL ALBOX -SALADILLO 109 Es:01 Pl:01 Pt:109 FINCA 51382	Residencial	143	3,44	
	19	5911701XG4751S0019JP	CL ALBOX -SALADILLO 110 Es:01 Pl:00 Pt:110 FINCA 51384	Residencial	139	3,34	
	20	5911701XG4751S0020GI	CL ALBOX -SALADILLO 111 Es:01 Pl:01 Pt:111 FINCA 51386	Residencial	177	3,54	
	21	5911701XG4751S0021HO	CL ALBOX -SALADILLO 112 Es:01 Pl:01 Pt:112 FINCA 51388	Residencial	110		

RELACIÓN COMPLETA DE FINCAS CATASTRALES COMPRENDIDAS EN EL POLIGONO A DEL SECTOR BCDP

Nº de Orden Plano 05	Orden de Ref. en manzana	REFERENCIA CATASTRAL	DIRECCIÓN CATASTRAL	USO	SC (m²)	CUOTA EN MANZANA	SUPERFICIE CATASTRAL TOTAL DE LA MANZANA (m²)
	24	5911701XG4751S0024LS	CL ALBOX -SALADILLO 115 Es:01 Pl:00 Pt:115 FINCA 51394	Residencial	140	3,37	
	25	5911701XG4751S0025BD	CL VIRGEN LA CABEZA -SALADIL 116 Es:01 Pl:00 Pt:116 FINCA 51396	Residencial	123	2,96	
	26	5911701XG4751S0026W	CL VIRGEN LA CABEZA -SALADIL 117 Es:01 Pl:00 Pt:117 FINCA 51398	Residencial	139	3,34	
	27	5911701XG4751S0027XG	CL VIRGEN LA CABEZA -SALADIL 118 Es:01 Pl:01 Pt:118 FINCA 51400	Residencial	153	2,65	
	28	5911701XG4751S0028MH	CL VIRGEN LA CABEZA -SALADIL 119 Es:01 Pl:01 Pt:119 FINCA 51402	Residencial	128	3,08	
	29	5911701XG4751S0029QJ	CL VIRGEN LA CABEZA -SALADIL 120 Es:01 Pl:00 Pt:120 FINCA 51404	Residencial	110	2,65	
	30	5911701XG4751S0030XG	CL VIRGEN LA CABEZA -SALADIL 121 Es:01 Pl:01 Pt:121 FINCA 51406	Residencial	147	2,65	
	31	5911701XG4751S0031MH	CL VIRGEN LA CABEZA -SALADIL 122 Es:01 Pl:01 Pt:122 FINCA 51408	Residencial	174	3,44	
	32	5911701XG4751S0032QJ	CL VIRGEN LA CABEZA -SALADIL 123 Es:01 Pl:01 Pt:123 FINCA 51410	Residencial	143	3,44	
11		6009701XG4760N					27.929,00
	1	6009701XG4760N0001MB	CL ALBIZIA -SALADILLO 175 Es:01 Pl:00 Pt:175	Residencial	60	1,46	
	2	6009701XG4760N0002OZ	CL ALBANCHEZ -SALADILLO 174 Es:01 Pl:00 Pt:174	Residencial	60	1,46	
	3	6009701XG4760N0003WX	CL VIRGEN LA CABEZA -SALADIL 183 Es:01 Pl:00 Pt:183	Residencial	60	1,46	
	4	6009701XG4760N0004EM	CL ALBANCHEZ -SALADILLO 182 Es:01 Pl:00 Pt:182	Residencial	78	1,46	
	5	6009701XG4760N0005RQ	CL VIRGEN LA CABEZA -SALADIL 191 Es:01 Pl:00 Pt:191	Residencial	85	1,46	
	6	6009701XG4760N0006TW	CL ALBANCHEZ -SALADILLO 190 Es:01 Pl:00 Pt:190	Residencial	60	1,46	
	7	6009701XG4760N0007YE	CL VIRGEN LA CABEZA -SALADIL 199 Es:01 Pl:00 Pt:199	Residencial	88	2,14	
	8	6009701XG4760N0008UR	CL ALBANCHEZ -SALADILLO 198 Es:01 Pl:00 Pt:198	Residencial	92	1,46	
	9	6009701XG4760N0009IT	CL VIRGEN LA CABEZA -SALADIL 208 Es:01 Pl:00 Pt:208	Residencial	60	1,46	
	10	6009701XG4760N0010YE	CL ALBANCHEZ -SALADILLO 207 Es:01 Pl:00 Pt:207	Residencial	75	1,46	
	11	6009701XG4760N0011UR	CL VIRGEN LA CABEZA -SALADIL 217 Es:01 Pl:00 Pt:217	Residencial	88	1,46	
	12	6009701XG4760N0012IT	CL ALBANCHEZ -SALADILLO 216 Es:01 Pl:00 Pt:216	Residencial	92	1,46	
	13	6009701XG4760N0013OY	CL VIRGEN LA CABEZA -SALADIL 226 Es:01 Pl:00 Pt:226	Residencial	84	1,46	
	14	6009701XG4760N0014PU	CL ALBANCHEZ -SALADILLO 225 Es:01 Pl:00 Pt:225	Residencial	83	1,46	
	15	6009701XG4760N0015AI	CL VIRGEN LA CABEZA -SALADIL 236 Es:01 Pl:00 Pt:236 EN CONS	Residencial	86	1,46	
	16	6009701XG4760N0016SO	CL ALBANCHEZ -SALADILLO 235 Es:01 Pl:00 Pt:235	Residencial	60	1,46	
	17	6009701XG4760N0017DP	CL ALBIZIA -SALADILLO 173 Es:01 Pl:00 Pt:173	Residencial	84	1,46	
	18	6009701XG4760N0018FA	CL ALCOLEA -SALADILLO 172 Es:01 Pl:00 Pt:172	Residencial	60	1,46	
	19	6009701XG4760N0019GS	CL ALBANCHEZ -SALADILLO 181 Es:01 Pl:00 Pt:181	Residencial	60	1,46	
	20	6009701XG4760N0020DP	CL ALCOLEA -SALADILLO 180 Es:01 Pl:00 Pt:180	Residencial	60	1,46	
	21	6009701XG4760N0021FA	CL ALBANCHEZ -SALADILLO 189 Es:01 Pl:00 Pt:189	Residencial	60	1,46	
	22	6009701XG4760N0022GS	CL ALCOLEA -SALADILLO 188 Es:01 Pl:00 Pt:188	Residencial	139	1,46	
	23	6009701XG4760N0023HD	CL ALBANCHEZ -SALADILLO 197 Es:01 Pl:00 Pt:197	Residencial	60	1,46	
	24	6009701XG4760N0024JF	CL ALCOLEA -SALADILLO 196 Es:01 Pl:00 Pt:196	Residencial	97	1,46	
	25	6009701XG4760N0025KG	CL ALBANCHEZ -SALADILLO 206 Es:01 Pl:00 Pt:206	Residencial	79	1,46	
	26	6009701XG4760N0026LH	CL ALCOLEA -SALADILLO 205 Es:01 Pl:00 Pt:205	Residencial	78	1,46	
	27	6009701XG4760N0027BJ	CL ALBANCHEZ -SALADILLO 215 Es:01 Pl:00 Pt:215	Residencial	60	1,46	
	28	6009701XG4760N0028ZK	CL ALCOLEA -SALADILLO 214 Es:01 Pl:00 Pt:214	Residencial	86	1,46	
	29	6009701XG4760N0029XL	CL ALBANCHEZ -SALADILLO 224 Es:01 Pl:00 Pt:224	Residencial	75	1,46	
	30	6009701XG4760N0030BJ	CL ALCOLEA -SALADILLO 223 Es:01 Pl:00 Pt:223	Residencial	85	1,46	
	31	6009701XG4760N0031ZK	CL TAMARIZ -SALADILLO 234 Es:01 Pl:00 Pt:234	Residencial	60	1,46	
	32	6009701XG4760N0032XL	CL TAMARIZ -SALADILLO 233 Es:01 Pl:00 Pt:233	Residencial	60	1,46	
	33	6009701XG4760N0033MB	CL ALBIZIA -SALADILLO 171 Es:01 Pl:00 Pt:171	Residencial	83	1,46	
	34	6009701XG4760N0034OZ	CL ALBIZIA -SALADILLO 170 Es:01 Pl:00 Pt:170	Residencial	60	1,46	
	35	6009701XG4760N0035WX	CL ALCOLEA -SALADILLO 179 Es:01 Pl:00 Pt:179 EN CONS	Residencial	60	1,46	
	36	6009701XG4760N0036EM	CL ANTAS -SALADILLO 178 Es:01 Pl:00 Pt:178	Residencial	60	1,46	
	37	6009701XG4760N0037RQ	CL ALCOLEA -SALADILLO 187 Es:01 Pl:00 Pt:187	Residencial	90	1,46	
	38	6009701XG4760N0038TW	CL ANTAS -SALADILLO 186 Es:01 Pl:00 Pt:186	Residencial	88	1,46	
	39	6009701XG4760N0039YE	CL ALCOLEA -SALADILLO 195 Es:01 Pl:00 Pt:195	Residencial	85	1,46	
	40	6009701XG4760N0040RQ	CL ANTAS -SALADILLO 194 Es:01 Pl:00 Pt:194	Residencial	60	1,46	
	41	6009701XG4760N0041TW	CL ALCOLEA -SALADILLO 204 Es:01 Pl:00 Pt:204	Residencial	72	1,46	
	42	6009701XG4760N0042YE	CL ANTAS -SALADILLO 203 Es:01 Pl:00 Pt:203	Residencial	60	1,46	
	43	6009701XG4760N0043UR	CL ALCOLEA -SALADILLO 213 Es:01 Pl:00 Pt:213 EN CONS	Residencial	60	1,46	
	44	6009701XG4760N0044IT	CL ANTAS -SALADILLO 212 Es:01 Pl:00 Pt:212	Residencial	60	1,46	
	45	6009701XG4760N0045OY	CL ALCOLEA -SALADILLO 222 Es:01 Pl:00 Pt:222	Residencial	89	1,46	
	46	6009701XG4760N0046PU	CL ANTAS -SALADILLO 221 Es:01 Pl:00 Pt:221	Residencial	77	1,46	
	47	6009701XG4760N0047AI	CL TAMARIZ -SALADILLO 232 Es:01 Pl:00 Pt:232	Residencial	60	1,46	
	48	6009701XG4760N0048SO	CL TAMARIZ -SALADILLO 231 Es:01 Pl:00 Pt:231	Residencial	82	1,46	
	49	6009701XG4760N0049DP	CL ALBIZIA -SALADILLO 169 Es:01 Pl:00 Pt:169	Residencial	81	1,46	
	50	6009701XG4760N0050AI	CL ANTAS -SALADILLO 177 Es:01 Pl:00 Pt:177	Residencial	93	1,46	
	51	6009701XG4760N0051SO	CL CICLAMEN -SALADILLO 176 Es:01 Pl:00 Pt:176 EN CONS	Residencial	92	1,77	
	52	6009701XG4760N0052DP	CL ANTAS -SALADILLO 185 Es:01 Pl:00 Pt:185	Residencial	60	1,46	
	53	6009701XG4760N0053FA	CL BEDAR -SALADILLO 184 Es:01 Pl:00 Pt:184 EN CONS	Residencial	60	1,46	
	54	6009701XG4760N0054GS	CL ANTAS -SALADILLO 193 Es:01 Pl:00 Pt:193 EN CONS	Residencial	89	1,46	
	55	6009701XG4760N0055HD	CL BEDAR -SALADILLO 192 Es:01 Pl:00 Pt:192	Residencial	60	1,46	
	56	6009701XG4760N0056JF	CL ANTAS -SALADILLO 202 Es:01 Pl:00 Pt:202	Residencial	87	1,46	
	57	6009701XG4760N0057KG	CL BEDAR -SALADILLO 201 Es:01 Pl:00 Pt:201	Residencial	60	1,46	
	58	6009701XG4760N0058LH	CL ANTAS -SALADILLO 211 Es:01 Pl:00 Pt:211	Residencial	60	1,46	
	59	6009701XG4760N0059BJ	CL BEDAR -SALADILLO 210 Es:01 Pl:00 Pt:210	Residencial	75	1,46	
	60	6009701XG4760N0060KG	CL BEDAR -SALADILLO 220 Es:01 Pl:00 Pt:220	Residencial	60	1,46	
	61	6009701XG4760N0061LH	CL BEDAR -SALADILLO 219 Es:01 Pl:00 Pt:219	Residencial	85	1,46	
	62	6009701XG4760N0062BJ	CL TAMARIZ -SALADILLO 229 Es:01 Pl:00 Pt:229	Residencial	89	1,46	
	63	6009701XG4760N0063ZK	CL BEDAR -SALADILLO 145 Es:01 Pl:00 Pt:229 EN CONS	Residencial	60	1,46	
	64	6009701XG4760N0064XL	CL CICLAMEN -SALADILLO 200 Es:01 Pl:00 Pt:200 EN CONS	Residencial	91	1,46	
	65	6009701XG4760N0065MB	CL CICLAMEN -SALADILLO 209 Es:01 Pl:00 Pt:209	Residencial	79	1,46	
	66	6009701XG4760N0066OZ	CL CICLAMEN -SALADILLO 218 Es:01 Pl:00 Pt:218	Residencial	82	1,46	
	67	6009701XG4760N0067WX	CL BEDAR -SALADILLO 228 Es:01 Pl:00 Pt:228 EN CONS	Residencial	94	1,46	
	68	6009701XG4760N0068EM	CL CICLAMEN -SALADILLO 227 Es:01 Pl:00 Pt:227	Residencial	89	1,46	
12		6108501XG4760N					13.611,00
	1	6108501XG4760N0001WB	CL CICLAMEN -SALADILLO 494 Es:01 Pl:00 Pt:494 PARCELA 494	Residencial	74	3,17	
	2	6108501XG4760N0002EZ	CL CICLAMEN -SALADILLO 495 Es:01 Pl:00 Pt:495 DH2-P 495-SECTOR B15	Residencial	117	3,14	
	3	6108501XG4760N0003RX	CL CICLAMEN -SALADILLO 496 Es:01 Pl:00 Pt:496 PARCELA 496	Residencial	82	3,14	
	4	6108501XG4760N0004TM	CL CICLAMEN -SALADILLO 497 Es:01 Pl:00 Pt:497 PARCELA 497	Residencial	112	3,14	
	5	6108501XG4760N0005YQ	CL CICLAMEN -SALADILLO 498 Es:01 Pl:00 Pt:498 PARCELA 498	Residencial	74	3,14	
	6	6108501XG4760N0006UW	CL CICLAMEN -SALADILLO 499 Es:01 Pl:00 Pt:499 PARCELA 499	Residencial	120	3,14	
	7	6108501XG4760N0007IE	CL CICLAMEN -SALADILLO 500 Es:01 Pl:00 Pt:500 PARCELA 500	Residencial	104	3,14	
	8	6108501XG4760N0008OR	CL CICLAMEN -SALADILLO 501 Es:01 Pl:00 Pt:501 PARCELA 501	Residencial	61	3,14	
	9	6108501XG4760N0009PT	CL CICLAMEN -SALADILLO 502 Es:01 Pl:00 Pt:502 PARCELA 502	Residencial	74	3,14	
	10	6108501XG4760N0010IE	CL CICLAMEN -SALADILLO 503 Es:01 Pl:00 Pt:503 PARCELA 503	Residencial	96	3,2	
	11	6108501XG4760N0011OR	CL LAVANDA -SALADILLO 504 Es:01 Pl:00 Pt:504 PARCELA 504	Residencial	84	3,2	
	12	6108501XG4760N0012PT	CL ALCONTAR -SALADILLO 505 Es:01 Pl:00 Pt:505 PARCELA 505	Residencial	95	3,14	
	13	6108501XG4760N0013AY	CL ALCONTAR -SALADILLO 506 Es:01 Pl:00 Pt:506 PARCELA 506	Residencial	96	3,14	
	14	6108501XG4760N0014SU	CL ALCONTAR -SALADILLO 507 Es:01 Pl:00 Pt:507 PARCELA 507	Residencial	88	3,14	
	15	6108501XG4760N0015DI	CL ALCONTAR -SALADILLO 508 Es:01 Pl:00 Pt:508 PARCELA 508	Residencial	82	3,14	
	16	6108501XG4760N0016FO	CL ALCONTAR -SALADILLO 509 Es:01 Pl:00 Pt:509 PARCELA 509	Residencial	82	3,14	
	17	6108501XG4760N0017GP	CL ALCONTAR -SALADILLO 510 Es:01 Pl:00 Pt:510 PARCELA 510	Residencial	84	3,14	
	18	6108501XG4760N0018HA	CL ALCONTAR -SALADILLO 511 Es:01 Pl:00 Pt:511 PARCELA 511	Residencial	136	3,14	
	19	6108501XG4760N0019JG	CL ALCONTAR -SALADILLO 512 Es:01 Pl:00 Pt:512 PARCELA 512	Residencial	95	3,14	
	20	6108501XG4760N0020GP	CL ALBIZIA -SALADILLO 513 Es:01 Pl:00 Pt:513 PARCELA 513	Residencial	74	3,17	
	21	6108501XG4760N0021HA	CL ALBIZIA -SALADILLO 514 Es:01 Pl:00 Pt:514 PARCELA 514	Residencial	117	3,65	
	22	6108501XG4760N0022JS	CL ALCONTAR -SALADILLO 515 Es:01 Pl:00 Pt:515 PARCELA 515	Residencial	115	3,58	
	23	6108501XG4760N0023KD	CL ALCONTAR -SALADILLO 516 Es:01 Pl:00 Pt:516 PARCELA 516	Residencial	95	3,3	
	24	6108501XG4760N0024LF	CL ALCONTAR -SALADILLO 517 Es:01 Pl:00 Pt:517 PARCELA 517	Residencial	74	3,32	
	25	6108501XG4760N0025BG	CL ALCONTAR -SALADILLO 518 Es:01 Pl:00 Pt:518 PARCELA 518	Residencial	112	3,3	
	26	6108501XG4760N0026ZH	CL LAVANDA -SALADILLO 519 Es:01 Pl:00 Pt:519 PARCELA 519	Residencial	92	3,6	
	27	6108501XG4760N0027XJ	PL PP. EL SALADILLO 15 (B) Pl:00 Pt:520 MANZANA RU-B15	Residencial	102	3,3	
	28	6108501XG4760N0028MK	CL LAVANDA -SALADILLO 521 Es:01 Pl:00 Pt:521 PARCELA 521	Residencial	74	3,2	
	29	6108501XG4760N0029CL	CL LAVANDA -SALADILLO 522 Es:01 Pl:00 Pt:522 PARCELA 522	Residencial	88	3,25	
	30	6108501XG4760N0030XJ	CL LAVANDA -SALADILLO 523 Es:01 Pl:00 Pt:5				

RELACIÓN COMPLETA DE FINCAS CATASTRALES COMPRENDIDAS EN EL POLIGONO A DEL SECTOR BCDP

Nº de Orden Plano 05	Orden de Ref. en manzana	REFERENCIA CATASTRAL	DIRECCIÓN CATASTRAL	USO	SC (m²)	CUOTA EN MANZANA	SUPERFICIE CATASTRAL TOTAL DE LA MANZANA (m²)
	11	6107801XG4760N0011HR	CL ALICUN -SALADILLO 343 P:00 Pt:343 FINCA 51578	Residencial	98	3,97	
	12	6107801XG4760N0012JT	CL ALICUN -SALADILLO 344 P:00 Pt:344 MANZANA RU-B21	Residencial	264	3,97	
	13	6107801XG4760N0013KY	CL ALICUN -SALADILLO 345 P:00 Pt:345 MANZANA RU-B21	Residencial	293	3,97	
	14	6107801XG4760N0014LU	CL ALICUN -SALADILLO 346 P:00 Pt:346 FINCA 51584	Residencial	88	3,97	
	15	6107801XG4760N0015BI	CL ALICUN -SALADILLO 347 P:00 Pt:347 FINCA 51586	Residencial	90	3,97	
	16	6107801XG4760N0016ZO	CL HELECHO -SALADILLO 21 (B) P:00 Pt:348 DH16-P.348-SECTOR B21	Residencial	138	3,97	
	17	6107801XG4760N0017XP	CL HELECHO -SALADILLO 21 (B) P:00 Pt:349 DH17-P.349-SECTOR B21	Residencial	126	3,97	
	18	6107801XG4760N0018MA	CL HELECHO -SALADILLO 350 P:00 Pt:350 MANZANA RU-B21	Residencial	345	3,97	
	19	6107801XG4760N0019GS	CL ALBIZIA -SALADILLO 351 P:00 Pt:351 FINCA 51594	Residencial	90	3,97	
	20	6107801XG4760N0020XP	CL ALBIZIA -SALADILLO 352 P:00 Pt:352 MANZANA RU-B21	Residencial	424	3,97	
	21	6107801XG4760N0021MA	CL ALBIZIA -SALADILLO 353 P:00 Pt:353 FINCA 51598	Residencial	95	3,97	
	22	6107801XG4760N0022QS	CL ALBIZIA -SALADILLO 354 P:00 Pt:354 MANZANA RU-B21	Residencial	287	4,97	
	23	6107801XG4760N0023WD	CL ALBIZIA -SALADILLO 355 P:00 Pt:355 FINCA 51602	Residencial	106	3,97	
	24	6107801XG4760N0024EF	CL ALBIZIA -SALADILLO 356 P:00 Pt:356 FINCA 51604	Residencial	85	3,97	
	25	6107801XG4760N0025RG	CL ALBIZIA -SALADILLO 357 P:00 Pt:357 FINCA 51606	Residencial	79	3,97	
14		6208601XG4760N					19.467,00
	1	6208601XG4760N0001ZB	CL LAVANDA -SALADILLO 22 (B) P:00 Pt:358 PARCELA 358	Residencial	149	3,59	
	2	6208601XG4760N0002XZ	CL LAVANDA -SALADILLO 22 (B) Es:1 P:00 Pt:359 DH2-P.359-SECTOR B22	Residencial	174	3,9	
	3	6208601XG4760N0003MX	CL LAVANDA -SALADILLO 22 (B) Es:1 P:00 Pt:360	Residencial	140	3,37	
	4	6208601XG4760N0004QM	CL LAVANDA -SALADILLO 361 P:00 Pt:361 PARCELA 361	Residencial	146	3,52	
	5	6208601XG4760N0005VWQ	CL LAVANDA -SALADILLO 362 P:00 Pt:362 PARCELA 362	Residencial	145	3,49	
	6	6208601XG4760N0006EW	CL LAVANDA -SALADILLO 22 (B) Es:1 P:00 Pt:363	Residencial	156	3,76	
	7	6208601XG4760N0007RE	CL LAVANDA -SALADILLO 364 P:00 Pt:364 PARCELA 364	Residencial	148	3,56	
	8	6208601XG4760N0008TR	CL LAVANDA -SALADILLO 365 P:00 Pt:365 PARCELA 365	Residencial	126	3,03	
	9	6208601XG4760N0009YT	CL LAVANDA -SALADILLO 22 (B) P:00 Pt:366 MANZANA RU-B22	Residencial	192	3,62	
	10	6208601XG4760N0010RE	CL LAVANDA -SALADILLO 367 P:00 Pt:367 PARCELA 367	Residencial	139	3,35	
	11	6208601XG4760N0011TR	CL LAVANDA -SALADILLO 368 P:00 Pt:368 PARCELA 368	Residencial	123	2,96	
	12	6208601XG4760N0012YT	CL LAVANDA -SALADILLO 369 P:00 Pt:369 PARCELA 369	Residencial	148	3,56	
	13	6208601XG4760N0013UY	CL LAVANDA -SALADILLO 369 P:00 Pt:370 DH13-P.370-SECTOR B22	Residencial	223	3,38	
	14	6208601XG4760N0014IU	CL LAVANDA -SALADILLO 371 P:00 Pt:371 PARCELA 371	Residencial	118	2,84	
	15	6208601XG4760N0015OI	CL LAVANDA -SALADILLO 372 P:00 Pt:372 PARCELA 372	Residencial	146	3,52	
	16	6208601XG4760N0016PO	CL LAVANDA -SALADILLO 373 P:00 Pt:373 PARCELA 373	Residencial	140	3,37	
	17	6208601XG4760N0017AP	CL LAVANDA -SALADILLO 374 P:00 Pt:374 PARCELA 374	Residencial	105	3,49	
	18	6208601XG4760N0018SA	CL LAVANDA -SALADILLO 375 P:00 Pt:375 PARCELA 375	Residencial	153	3,68	
	19	6208601XG4760N0019DS	CL LAVANDA -SALADILLO 375 P:00 Pt:376 DH28-P.376-B22	Residencial	119	3,38	
	20	6208601XG4760N0020AP	CL LAVANDA -SALADILLO 22 (B) Es:1 P:00 Pt:377	Residencial	161	3,58	
	21	6208601XG4760N0021SA	CL LAVANDA -SALADILLO 378 P:00 Pt:378 PARCELA 378	Residencial	157	3,78	
	22	6208601XG4760N0022DS	CL LAVANDA -SALADILLO 379 P:00 Pt:379 PARCELA 379	Residencial	165	3,79	
	23	6208601XG4760N0023DF	CL HELECHO -SALADILLO 380 P:00 Pt:380 PARCELA 380	Residencial	148	3,56	
	24	6208601XG4760N0024GF	CL LAVANDA -SALADILLO 381 P:00 Pt:381 DH24-P.381	Residencial	205	3,78	
	25	6208601XG4760N0025HG	CL LAVANDA -SALADILLO 382 P:00 Pt:382 PARCELA 382	Residencial	147	3,54	
	26	6208601XG4760N0026JH	CL LAVANDA -SALADILLO 383 P:00 Pt:383 PARCELA 383	Residencial	145	2,49	
	27	6208601XG4760N0027KJ	CL LAVANDA -SALADILLO 384 P:00 Pt:384 PARCELA 384	Residencial	93	2,24	
	28	6208601XG4760N0028LK	CL LAVANDA -SALADILLO 22 (B) P:00 Pt:385 MANZANA RU-B22	Residencial	208	2,01	
	29	6208601XG4760N0029BL	CL LAVANDA -SALADILLO 386 P:00 Pt:386 PARCELA 386	Residencial	146	3,5	
	30	6208601XG4760N0030KJ	CL LAVANDA -SALADILLO 387 P:00 Pt:387 PARCELA 387	Residencial	150	3,61	
15		5810001XG4751S					16.274,00
	1	5810001XG4751S0002QL	PL PP. EL SALADILLO 6 (B) Es:1 P:00 Pt:02 DH2-PARCELA 471	Residencial	146	4,17	
	2	5810001XG4751S0003WB	PL PP. EL SALADILLO 6 (B) Es:1 P:00 Pt:03 DH3-PARCELA 472	Residencial	154	4,17	
	3	5810001XG4751S0004EZ	PL PP. EL SALADILLO 6 (B) Es:1 P:00 Pt:04 DH4-PARCELA 473	Residencial	164	4,17	
	4	5810001XG4751S0005RX	PL PP. EL SALADILLO 6 (B) Es:1 P:00 Pt:05 DH5-PARCELA 474	Residencial	125	4,17	
	5	5810001XG4751S0006TM	PL PP. EL SALADILLO 6 (B) Es:1 P:00 Pt:06 DH6-PARCELA 475	Residencial	185	4,13	
	6	5810001XG4751S0007YQ	PL PP. EL SALADILLO 6 (B) Es:1 P:00 Pt:07 DH7-PARCELA 476	Residencial	154	4,17	
	7	5810001XG4751S0008UW	PL PP. EL SALADILLO 6 (B) Es:1 P:00 Pt:08 DH8-PARCELA 477	Residencial	142	4,17	
	8	5810001XG4751S0009IE	PL PP. EL SALADILLO 6 (B) Es:1 P:00 Pt:09 DH9-PARCELA 478	Residencial	148	4,17	
	9	5810001XG4751S0010YQ	PL PP. EL SALADILLO 6 (B) Es:1 P:00 Pt:10 DH10-PARCELA 479	Residencial	157	4,17	
	10	5810001XG4751S0011UW	PL PP. EL SALADILLO 6 (B) Es:1 P:00 Pt:11 DH11-PARCELA 480	Residencial	148	4,17	
	11	5810001XG4751S0012IE	PL PP. EL SALADILLO 6 (B) Es:1 P:00 Pt:12 DH12-PARCELA 481	Residencial	172	4,17	
	12	5810001XG4751S0013OR	PL PP. EL SALADILLO 6 (B) Es:1 P:00 Pt:13 DH13-PARCELA 482	Residencial	115	4,17	
	13	5810001XG4751S0014PT	PL PP. EL SALADILLO 6 (B) Es:1 P:00 Pt:14 DH14-PARCELA 483	Residencial	149	4,17	
	14	5810001XG4751S0015AY	PL PP. EL SALADILLO 6 (B) Es:1 P:00 Pt:15 DH15-PARCELA 484	Residencial	115	4,17	
	15	5810001XG4751S0016SU	PL PP. EL SALADILLO 6 (B) Es:1 P:00 Pt:16 DH16-PARCELA 485	Residencial	142	4,17	
	16	5810001XG4751S0017DI	PL PP. EL SALADILLO 6 (B) Es:1 P:00 Pt:17 DH17-PARCELA 486	Residencial	164	4,17	
	17	5810001XG4751S0018FO	PL PP. EL SALADILLO 6 (B) Es:1 P:00 Pt:18 DH18-PARCELA 487	Residencial	160	4,17	
	18	5810001XG4751S0019GP	PL PP. EL SALADILLO 6 (B) Es:1 P:00 Pt:19 DH19-PARCELA 488	Residencial	144	4,17	
	19	5810001XG4751S0020DI	PL PP. EL SALADILLO 6 (B) Es:1 P:00 Pt:20 DH20-PARCELA 489	Residencial	152	4,17	
	20	5810001XG4751S0021FO	PL PP. EL SALADILLO 6 (B) Es:1 P:00 Pt:21 DH21-PARCELA 490	Residencial	153	4,17	
	21	5810001XG4751S0022GP	PL PP. EL SALADILLO 6 (B) Es:1 P:00 Pt:22 DH22-PARCELA 491	Residencial	115	4,17	
	22	5810001XG4751S0023HA	PL PP. EL SALADILLO 6 (B) Es:1 P:00 Pt:23 DH23-PARCELA 492	Residencial	160	4,17	
	23	5810001XG4751S0024JS	PL PP. EL SALADILLO 6 (B) Es:1 P:00 Pt:24 DH24-PARCELA 493	Residencial	142	4,13	
	24	5810001XG4751S0025KD	PL PP. EL SALADILLO 6 (B) Es:1 P:00 Pt:01 DH1-PARCELA 470	Residencial	161	4,17	

RELACION COMPLETA DE FINCAS CATASTRALES COMPRENDIDAS EN EL POLIGONO A DEL SECTOR BCDP

Nº de Orden Plano 05	Orden de Ref. en manzana	REFERENCIA CATASTRAL	DIRECCIÓN CATASTRAL	USO	SC (m²)	CUOTA EN MANZANA	SUPERFICIE CATASTRAL TOTAL DE LA MANZANA (m²)
16		5809901XG475004750N					8.949,00
1	1	5809901XG4750N0001MH	CL VIRGEN LA CABEZA -SALADIL 8 (B) Es:01 Pt:00 Pt:01 PARCELA B8-A FINCA 50877	Residencial	58	1,91	
2	2	5809901XG4750N0002QJ	CL VIRGEN LA CABEZA -SALADIL 8 (B) Es:01 Pt:00 Pt:02 PARCELA B8-A FINCA 50879	Residencial	53	1,75	
3	3	5809901XG4750N0003WK	CL VIRGEN LA CABEZA -SALADIL 8 (B) Es:01 Pt:00 Pt:03 PARCELA B8-A FINCA 50881	Residencial	53	1,75	
4	4	5809901XG4750N0004EL	CL VIRGEN LA CABEZA -SALADIL 8 (B) Es:01 Pt:00 Pt:04 PARCELA B8-A FINCA 50883	Residencial	53	1,75	
5	5	5809901XG4750N0005RB	CL VIRGEN LA CABEZA -SALADIL 8 (B) Es:01 Pt:00 Pt:05 PARCELA B8-A FINCA 50885	Residencial	53	1,75	
6	6	5809901XG4750N0006TG	CL VIRGEN LA CABEZA -SALADIL 8 (B) Es:01 Pt:00 Pt:06 PARCELA B8-A FINCA 50887	Residencial	53	1,75	
7	7	5809901XG4750N0007YX	CL VIRGEN LA CABEZA -SALADIL 8 (B) Es:01 Pt:00 Pt:07 PARCELA B8-A FINCA 50889	Residencial	58	1,91	
8	8	5809901XG4750N0008UM	CL ALBIZIA -SALADILLO 8 (B) Es:01 Pt:00 Pt:08 PARCELA B8-A FINCA 50891	Residencial	58	1,91	
9	9	5809901XG4750N0009IG	CL ALBIZIA -SALADILLO 8 (B) Es:01 Pt:00 Pt:09 PARCELA B8-A FINCA 50893	Residencial	53	1,75	
10	10	5809901XG4750N0010YX	CL ALBIZIA -SALADILLO 8 (B) Es:01 Pt:00 Pt:10 PARCELA B8-A FINCA 50895	Residencial	53	1,75	
11	11	5809901XG4750N0011UM	CL ALBIZIA -SALADILLO 8 (B) Es:01 Pt:00 Pt:11 PARCELA B8-A FINCA 50897	Residencial	53	1,75	
12	12	5809901XG4750N0012IQ	CL ALBIZIA -SALADILLO 8 (B) Es:01 Pt:00 Pt:12 PARCELA B8-A FINCA 50899	Residencial	53	1,75	
13	13	5809901XG4750N0013OW	CL ALBIZIA -SALADILLO 8 (B) Es:01 Pt:00 Pt:13 PARCELA B8-A FINCA 50901	Residencial	58	1,91	
14	14	5809901XG4750N0014PE	CL ALBIZIA -SALADILLO 8 (B) Es:01 Pt:00 Pt:14 PARCELA B8-A FINCA 50903	Residencial	58	1,91	
15	15	5809901XG4750N0015AR	CL VIRGEN LA CABEZA -SALADIL 8 (B) Es:01 Pt:00 Pt:15 PARCELA B8-A FINCA 50905	Residencial	58	1,91	
16	16	5809901XG4750N0016ST	CL VIRGEN LA CABEZA -SALADIL 8 (B) Es:01 Pt:00 Pt:16 PARCELA B8-A DH16-N°16	Residencial	65	1,75	
17	17	5809901XG4750N0017DY	CL VIRGEN LA CABEZA -SALADIL 8 (B) Es:01 Pt:00 Pt:17 PARCELA B8-A FINCA 50909	Residencial	53	1,75	
18	18	5809901XG4750N0018FU	CL VIRGEN LA CABEZA -SALADIL 8 (B) Es:01 Pt:00 Pt:18 PARCELA B8-A FINCA 50911	Residencial	53	1,75	
19	19	5809901XG4750N0019GI	CL VIRGEN LA CABEZA -SALADIL 8 (B) Es:01 Pt:00 Pt:19 PARCELA B8-A FINCA 50913	Residencial	53	1,75	
20	20	5809901XG4750N0020DY	CL VIRGEN LA CABEZA -SALADIL 8 (B) Es:01 Pt:00 Pt:20 PARCELA B8-A FINCA 50915	Residencial	58	1,91	
21	21	5809901XG4750N0021FU	CL ALBANCHEZ -SALADILLO 8 (B) Pt:00 PARCELA B8-A FINCA 50917	Residencial	58	1,91	
22	22	5809901XG4750N0022GI	CL ALBIZIA -SALADILLO 8 (B) Es:01 Pt:00 Pt:22 PARCELA B8-A FINCA 50919	Residencial	53	1,75	
23	23	5809901XG4750N0023HW	CL ALBIZIA -SALADILLO 8 (B) Es:01 Pt:00 Pt:23 PARCELA B8-A FINCA 50921	Residencial	53	1,75	
24	24	5809901XG4750N0024JP	CL ALBIZIA -SALADILLO 8 (B) Es:01 Pt:00 Pt:24 PARCELA B8-A FINCA 50923	Residencial	53	1,75	
25	25	5809901XG4750N0025KA	CL ALBIZIA -SALADILLO 8 (B) Es:01 Pt:00 Pt:25 PARCELA B8-A FINCA 50925	Residencial	53	1,75	
26	26	5809901XG4750N0026LS	CL ALBIZIA -SALADILLO 8 (B) Es:01 Pt:00 Pt:26 PARCELA B8-A FINCA 50927	Residencial	58	1,91	
27	27	5809901XG4750N0027BD	CL ALBIZIA -SALADILLO 8 (B) Es:01 Pt:00 Pt:27 PARCELA B8-A FINCA 50929	Residencial	44	1,45	
28	28	5809901XG4750N0028ZF	CL ALBIZIA -SALADILLO 8 (B) Es:01 Pt:00 Pt:28 PARCELA B8-A FINCA 50931	Residencial	44	1,45	
29	29	5809901XG4750N0029XG	CL ALBIZIA -SALADILLO 8 (B) Es:01 Pt:00 Pt:29 PARCELA B8-A FINCA 50933	Residencial	44	1,45	
30	30	5809901XG4750N0030BD	CL ALBIZIA -SALADILLO 8 (B) Es:01 Pt:00 Pt:30 PARCELA B8-A FINCA 50935	Residencial	44	1,45	
31	31	5809901XG4750N0031ZF	CL ALBIZIA -SALADILLO 8 (B) Es:01 Pt:00 Pt:31 PARCELA B8-A FINCA 50937	Residencial	44	1,45	
32	32	5809901XG4750N0032XG	CL ALBIZIA -SALADILLO 8 (B) Es:01 Pt:00 Pt:32 PARCELA B8-A DH37-N°32	Residencial	64	1,45	
33	33	5809901XG4750N0033MH	CL ALBIZIA -SALADILLO 8 (B) Es:01 Pt:00 Pt:33 PARCELA B8-A FINCA 50941	Residencial	44	1,45	
34	34	5809901XG4750N0034QJ	CL ALBIZIA -SALADILLO 8 (B) Es:01 Pt:00 Pt:34 PARCELA B8-A FINCA 50943	Residencial	44	1,45	
35	35	5809901XG4750N0035WK	CL ALBIZIA -SALADILLO 8 (B) Es:01 Pt:00 Pt:35 PARCELA B8-A FINCA 50946	Residencial	44	1,45	
36	36	5809901XG4750N0036EL	CL ALBIZIA -SALADILLO 8 (B) Es:01 Pt:00 Pt:36 PARCELA B8-A FINCA 50947	Residencial	44	1,45	
37	37	5809901XG4750N0037RB	CL ALBIZIA -SALADILLO 8 (B) Es:01 Pt:00 Pt:37 PARCELA B8-A FINCA 50949	Residencial	49	1,45	
38	38	5809901XG4750N0038TZ	CL ALBIZIA -SALADILLO 8 (B) Es:01 Pt:00 Pt:38 PARCELA B8-A FINCA 50951	Residencial	44	1,45	
39	39	5809901XG4750N0039YX	CL ALBIZIA -SALADILLO 8 (B) Es:01 Pt:00 Pt:39 PARCELA B8-A FINCA 50953	Residencial	44	1,45	
40	40	5809901XG4750N0040RB	CL ALBIZIA -SALADILLO 8 (B) Es:01 Pt:00 Pt:40 PARCELA B8-A FINCA 50955	Residencial	44	1,45	
41	41	5809901XG4750N0041TZ	CL ALBIZIA -SALADILLO 8 (B) Es:01 Pt:00 Pt:41 PARCELA B8-A FINCA 50957	Residencial	44	1,45	
42	42	5809901XG4750N0042YX	CL ALBIZIA -SALADILLO 8 (B) Es:01 Pt:00 Pt:42 PARCELA B8-A FINCA 50959	Residencial	44	1,45	
43	43	5809901XG4750N0043UM	CL ALBIZIA -SALADILLO 8 (B) Es:01 Pt:00 Pt:43 PARCELA B8-A DH43-N°43	Residencial	44	1,45	
44	44	5809901XG4750N0044IQ	CL ALBIZIA -SALADILLO 8 (B) Es:01 Pt:00 Pt:44 PARCELA B8-A FINCA 50963	Residencial	44	1,45	
45	45	5809901XG4750N0045OW	CL ALBIZIA -SALADILLO 8 (B) Es:01 Pt:00 Pt:45 PARCELA B8-A FINCA 50965	Residencial	44	1,45	
46	46	5809901XG4750N0046PE	CL ALBIZIA -SALADILLO 8 (B) Es:01 Pt:00 Pt:46 PARCELA B8-A FINCA 50967	Residencial	44	1,45	
47	47	5809901XG4750N0047AR	CL ALBIZIA -SALADILLO 8 (B) Es:01 Pt:00 Pt:47 PARCELA B8-A FINCA 50969	Residencial	44	1,45	
48	48	5809901XG4750N0048ST	CL ALBIZIA -SALADILLO 8 (B) Es:01 Pt:00 Pt:48 PARCELA B8-A FINCA 50971	Residencial	44	1,45	
49	49	5809901XG4750N0049DY	CL ALBIZIA -SALADILLO 8 (B) Es:01 Pt:00 Pt:49 PARCELA B8-A FINCA 50973	Residencial	44	1,45	
50	50	5809901XG4750N0050AR	CL ALBIZIA -SALADILLO 8 (B) Es:01 Pt:00 Pt:50 PARCELA B8-A FINCA 50975	Residencial	44	1,45	
51	51	5809901XG4750N0051ST	CL ALBIZIA -SALADILLO 8 (B) Es:01 Pt:00 Pt:51 PARCELA B8-A FINCA 50977	Residencial	58	1,91	
52	52	5809901XG4750N0052DY	CL ALBIZIA -SALADILLO 8 (B) Es:01 Pt:00 Pt:52 PARCELA B8-A FINCA 50979	Residencial	53	1,75	
53	53	5809901XG4750N0053FU	CL ALBIZIA -SALADILLO 8 (B) Es:01 Pt:00 Pt:53 PARCELA B8-A FINCA 50981	Residencial	53	1,75	
54	54	5809901XG4750N0054GI	CL ALBIZIA -SALADILLO 8 (B) Es:01 Pt:00 Pt:54 PARCELA B8-A FINCA 50983	Residencial	58	1,91	
55	55	5809901XG4750N0055HO	CL ALBIZIA -SALADILLO 8 (B) Es:01 Pt:00 Pt:55 PARCELA B8-A FINCA 50985	Residencial	58	1,91	
56	56	5809901XG4750N0056JP	CL ALBIZIA -SALADILLO 8 (B) Es:01 Pt:00 Pt:56 PARCELA B8-A FINCA 50987	Residencial	58	1,91	
57	57	5809901XG4750N0057KA	CL ALBIZIA -SALADILLO 8 (B) Es:01 Pt:00 Pt:57 PARCELA B8-A FINCA 50989	Residencial	58	1,91	
58	58	5809901XG4750N0058LS	CL ALBIZIA -SALADILLO 8 (B) Es:01 Pt:00 Pt:58 PARCELA B8-A FINCA 50991	Residencial	53	1,75	
59	59	5809901XG4750N0059BD	CL ALBIZIA -SALADILLO 8 (B) Es:01 Pt:00 Pt:59 PARCELA B8-A FINCA 50993	Residencial	53	1,75	
60	60	5809901XG4750N0060KA	CL ALBIZIA -SALADILLO 8 (B) Es:01 Pt:00 Pt:60 PARCELA B8-A FINCA 50995	Residencial	58	1,91	
17		6006301XG4760N					27.546,00
1	1	6006301XG4760N0001GB	PL PP. EL SALADILLO 20 (B) Es:1 Pt:00 Pt:292 PARCELA 292	Residencial	207	2,96	
2	2	6006301XG4760N0002HZ	PL PP. EL SALADILLO 20 (B) Es:1 Pt:00 Pt:293 PARCELA 293	Residencial	172	2,25	
3	3	6006301XG4760N0003JX	PL PP. EL SALADILLO 20 (B) Es:1 Pt:00 Pt:294 PARCELA 294	Residencial	224	2,25	
4	4	6006301XG4760N0004KM	PL PP. EL SALADILLO 20 (B) Es:1 Pt:00 Pt:295 PARCELA 295	Residencial	234	2,25	
5	5	6006301XG4760N0005LQ	PL PP. EL SALADILLO 20 (B) Es:1 Pt:00 Pt:296 PARCELA 296	Residencial	248	2,25	
6	6	6006301XG4760N0006BW	PL PP. EL SALADILLO 20 (B) Es:1 Pt:00 Pt:297 PARCELA 297	Residencial	207	2,25	
7	7	6006301XG4760N0007ZE	PL PP. EL SALADILLO 20 (B) Es:1 Pt:00 Pt:298 PARCELA 298	Residencial	233	2,25	
8	8	6006301XG4760N0008XR	PL PP. EL SALADILLO 20 (B) Es:1 Pt:00 Pt:299 PARCELA 299	Residencial	215	2,25	
9	9	6006301XG4760N0009MT	PL PP. EL SALADILLO 20 (B) Es:1 Pt:00 Pt:300 PARCELA 300	Residencial	186	2,25	
10	10	6006301XG4760N0010ZE	PL PP. EL SALADILLO 20 (B) Es:1 Pt:00 Pt:301 PARCELA 301	Residencial	229	2,25	
11	11	6006301XG4760N0011XR	PL PP. EL SALADILLO 20 (B) Es:1 Pt:00 Pt:302 PARCELA 302	Residencial	202	2,25	
12	12	6006301XG4760N0012MT	PL PP. EL SALADILLO 20 (B) Es:1 Pt:00 Pt:303 PARCELA 303	Residencial	224	2,25	
13	13	6006301XG4760N0013QY	PL PP. EL SALADILLO 20 (B) Es:1 Pt:00 Pt:304 PARCELA 304	Residencial	195	2,25	
14	14	6006301XG4760N0014WU	PL PP. EL SALADILLO 20 (B) Es:1 Pt:00 Pt:305 PARCELA 305	Residencial	194	2,25	
15	15	6006301XG4760N0015EI	PL PP. EL SALADILLO 20 (B) Es:1 Pt:00 Pt:306 PARCELA 306	Residencial	209	2,25	
16	16	6006301XG4760N0016RO	PL PP. EL SALADILLO 20 (B) Es:1 Pt:00 Pt:307 PARCELA 307	Residencial	198	2,25	
17	17	6006301XG4760N0017TP	PL PP. EL SALADILLO 20 (B) Es:1 Pt:00 Pt:308 PARCELA 308	Residencial	225	2,25	
18	18	6006301XG4760N0018YA	PL PP. EL SALADILLO 20 (B) Es:1 Pt:00 Pt:309 PARCELA 309	Residencial	195	2,25	
19	19	6006301XG4760N0019US	PL PP. EL SALADILLO 20 (B) Es:1 Pt:00 Pt:310 PARCELA 310	Residencial	204	2,25	
20	20	6006301XG4760N0020TP	PL PP. EL SALADILLO 20 (B) Es:1 Pt:00 Pt:311 DH20-P. 311-SECTOR B20	Residencial	241	2,25	
21	21	6006301XG4760N0021YA	PL PP. EL SALADILLO 20 (B) Es:1 Pt:00 Pt:312 PARCELA 312	Residencial	194	2,25	
22	22	6006301XG4760N0022US	PL PP. EL SALADILLO 20 (B) Es:1 Pt:00 Pt:12A PARCELA 312-A	Residencial	207	2,96	
23	23	6006301XG4760N0023JD	PL PP. EL SALADILLO 20 (B) Es:1 Pt:00 Pt:313 PARCELA 313	Residencial	208	2,37	
24	24	6006301XG4760N0024OF	PL PP. EL SALADILLO 20 (B) Es:1 Pt:00 Pt:314 PARCELA 314	Residencial	140	2,21	
25	25	6006301XG4760N0025PG	PL PP. EL SALADILLO 20 (B) Pt:00 Pt:315 DH25-P. 315-SECTOR B20	Residencial	172	2,21	
26	26	6006301XG4760N0026AH	PL PP. EL SALADILLO 20 (B) Es:1 Pt:00 Pt:316 PARCELA 316	Residencial	205	2,46	
27	27	6006301XG4760N0027SJ	PL PP. EL SALADILLO 20 (B) Es:1 Pt:00 Pt:317 PARCELA 317	Residencial	244	2,46	
28	28	6006301XG4760N0028DK	PL PP. EL SALADILLO 20 (B) Es:1 Pt:00 Pt:318 PARCELA 318	Residencial	202	2,87	
29	29	6006301XG4760N0029FL	PL PP. EL SALADILLO 20 (B) Es:1 Pt:00 Pt:319 PARCELA 319	Residencial	176	2,93	
30	30	6006301XG4760N0030SJ	PL PP. EL SALADILLO 20 (B) Es:1 Pt:00 Pt:320 PARCELA 320	Residencial	164	2,42	
31	31	6006301XG4760N0031DK	PL PP. EL SALADILLO 20 (B) Es:1 Pt:00 Pt:321 PARCELA 321	Residencial	202	2,26	
32	32	6006301XG4760N0032FL	PL PP. EL SALADILLO 20 (B) Es:1 Pt:00 Pt:322 PARCELA 322	Residencial	164	2,25	
33	33	6006301XG4760N0033GB	PL PP. EL SALADILLO 20 (B) Es:1 Pt:00 Pt:323 PARCELA 323	Residencial	108	2,25	
34	34	6006301XG4760N0034HZ	PL PP. EL SALADILLO 20 (B) Es:1 Pt:00 Pt:324 PARCELA 324	Residencial	203	2,26	
35	35	6006301XG4760N0035JX	PL PP. EL SALADILLO 20 (B) Es:1 Pt:00 Pt:325 PARCELA 325	Residencial	192	2,42	
36	36	6006301XG4760N0036KM	PL PP. EL SALADILLO 20 (B) Es:1 Pt:00 Pt:326 PARCELA 326	Residencial	211	2,93	
37	37	6006301XG4760N0037LQ	PL PP. EL SALADILLO 20 (B) Es:1 Pt:00 Pt:327 PARCELA 327	Residencial			

RELACIÓN COMPLETA DE FINCAS CATASTRALES COMPRENDIDAS EN EL POLIGONO A DEL SECTOR BCDP

Nº de Orden Plano 05	Orden de Ref. en manzana	REFERENCIA CATASTRAL	DIRECCIÓN CATASTRAL	USO	SC (m²)	CUOTA EN MANZANA	SUPERFICIE CATASTRAL TOTAL DE LA MANZANA (m²)
	8	5411101XG4751S0009EE	PL PP. EL SALADILLO 10 (C) Es:1 Pt:00 Pt:09 DH-9 C-10 VILLASGOLF	Residencial	56	1,92	
	9	5411101XG4751S0010QC	PL PP. EL SALADILLO 10 (C) Es:1 Pt:00 Pt:10 DH10 C-10 VILLASGOLF	Residencial	56	1,92	
	10	5411101XG4751S0011QW	PL PP. EL SALADILLO 10 (C) Es:1 Pt:00 Pt:11 DH11 C-10 VILLASGOLF	Residencial	76	1,92	
	11	5411101XG4751S0012EE	PL PP. EL SALADILLO 10 (C) Es:1 Pt:00 Pt:12 DH12 C-10 VILLASGOLF	Residencial	76	1,92	
	12	5411101XG4751S0013RR	PL PP. EL SALADILLO 10 (C) Es:1 Pt:00 Pt:13 DH13 C-10 VILLASGOLF	Residencial	76	1,92	
	13	5411101XG4751S0014TT	PL PP. EL SALADILLO 10 (C) Es:1 Pt:00 Pt:14 DH14 C-10 VILLASGOLF	Residencial	76	1,92	
	14	5411101XG4751S0015YY	PL PP. EL SALADILLO 10 (C) Es:1 Pt:00 Pt:15 DH15 C-10 VILLASGOLF	Residencial	76	1,92	
	15	5411101XG4751S0016UU	PL PP. EL SALADILLO 10 (C) Es:1 Pt:00 Pt:16 DH16 C-10 VILLASGOLF	Residencial	76	1,92	
	16	5411101XG4751S0017II	PL PP. EL SALADILLO 10 (C) Es:1 Pt:00 Pt:17 DH17 C-10 VILLASGOLF	Residencial	76	1,92	
	17	5411101XG4751S0018OO	PL PP. EL SALADILLO 10 (C) Es:1 Pt:00 Pt:18 DH18 C-10 VILLASGOLF	Residencial	76	1,92	
	18	5411101XG4751S0019PP	PL PP. EL SALADILLO 10 (C) Es:1 Pt:00 Pt:19 DH19 C-10 VILLASGOLF	Residencial	76	1,92	
	19	5411101XG4751S0020II	PL PP. EL SALADILLO 10 (C) Es:1 Pt:00 Pt:20 DH20 C-10 VILLASGOLF	Residencial	76	1,92	
	20	5411101XG4751S0021OO	PL PP. EL SALADILLO 10 (C) Es:1 Pt:00 Pt:21 DH21 C-10 VILLASGOLF	Residencial	56	1,92	
	21	5411101XG4751S0022PP	PL PP. EL SALADILLO 10 (C) Es:1 Pt:00 Pt:22 DH22 C-10 VILLASGOLF	Residencial	88	2	
	22	5411101XG4751S0023AA	PL PP. EL SALADILLO 10 (C) Es:1 Pt:00 Pt:23 DH23 C-10 VILLASGOLF	Residencial	56	1,92	
	23	5411101XG4751S0024SS	PL PP. EL SALADILLO 10 (C) Es:1 Pt:00 Pt:24 DH24 C-10 VILLASGOLF	Residencial	56	1,92	
	24	5411101XG4751S0025DD	PL PP. EL SALADILLO 10 (C) Es:1 Pt:00 Pt:25 DH25 C-10 VILLASGOLF	Residencial	56	1,92	
	25	5411101XG4751S0026FF	PL PP. EL SALADILLO 10 (C) Es:1 Pt:00 Pt:26 DH26 C-10 VILLASGOLF	Residencial	56	1,92	
	26	5411101XG4751S0027GG	PL PP. EL SALADILLO 10 (C) Es:1 Pt:00 Pt:27 DH27 C-10 VILLASGOLF	Residencial	56	1,92	
	27	5411101XG4751S0028HH	PL PP. EL SALADILLO 10 (C) Es:1 Pt:00 Pt:28 DH28 C-10 VILLASGOLF	Residencial	56	1,92	
	28	5411101XG4751S0029JJ	PL PP. EL SALADILLO 10 (C) Es:1 Pt:00 Pt:29 DH29 C-10 VILLASGOLF	Residencial	56	1,92	
	29	5411101XG4751S0030GG	PL PP. EL SALADILLO 10 (C) Es:1 Pt:00 Pt:30 DH30 C-10 VILLASGOLF	Residencial	56	1,92	
	30	5411101XG4751S0031HH	PL PP. EL SALADILLO 10 (C) Es:1 Pt:00 Pt:31 DH31 C-10 VILLASGOLF	Residencial	56	1,92	
	31	5411101XG4751S0032JJ	PL PP. EL SALADILLO 10 (C) Es:1 Pt:00 Pt:32 DH32 C-10 VILLASGOLF	Residencial	56	1,92	
	32	5411101XG4751S0033KK	PL PP. EL SALADILLO 10 (C) Es:1 Pt:00 Pt:33 DH33 C-10 VILLASGOLF	Residencial	56	1,92	
	33	5411101XG4751S0034LL	PL PP. EL SALADILLO 10 (C) Es:1 Pt:00 Pt:34 DH34 C-10 VILLASGOLF	Residencial	56	1,92	
	34	5411101XG4751S0035BB	PL PP. EL SALADILLO 10 (C) Es:1 Pt:00 Pt:35 DH35 C-10 VILLASGOLF	Residencial	56	1,92	
	35	5411101XG4751S0036ZZ	PL PP. EL SALADILLO 10 (C) Es:1 Pt:00 Pt:36 DH36 C-10 VILLASGOLF	Residencial	56	1,92	
	36	5411101XG4751S0037XX	PL PP. EL SALADILLO 10 (C) Es:1 Pt:00 Pt:37 DH37 C-10 VILLASGOLF	Residencial	56	1,92	
	37	5411101XG4751S0038MM	PL PP. EL SALADILLO 10 (C) Es:1 Pt:00 Pt:38 DH38 C-10 VILLASGOLF	Residencial	56	1,92	
	38	5411101XG4751S0039QQ	PL PP. EL SALADILLO 10 (C) Es:1 Pt:00 Pt:39 DH39 C-10 VILLASGOLF	Residencial	56	1,92	
	39	5411101XG4751S0040XX	PL PP. EL SALADILLO 10 (C) Es:1 Pt:00 Pt:40 DH40 C-10 VILLASGOLF	Residencial	74	1,92	
	40	5411101XG4751S0041MM	PL PP. EL SALADILLO 10 (C) Es:1 Pt:00 Pt:41 DH41 C-10 VILLASGOLF	Residencial	56	1,92	
	41	5411101XG4751S0042QQ	PL PP. EL SALADILLO 10 (C) Es:1 Pt:00 Pt:42 DH42 C-10 VILLASGOLF	Residencial	56	1,92	
	42	5411101XG4751S0043WW	PL PP. EL SALADILLO 10 (C) Es:1 Pt:00 Pt:43 DH43 C-10 VILLASGOLF	Residencial	56	1,92	
	43	5411101XG4751S0044EE	PL PP. EL SALADILLO 10 (C) Es:1 Pt:00 Pt:44 DH44 C-10 VILLASGOLF	Residencial	56	1,92	
	44	5411101XG4751S0045RR	PL PP. EL SALADILLO 10 (C) Es:1 Pt:00 Pt:45 DH45 C-10 VILLASGOLF	Residencial	56	1,92	
	45	5411101XG4751S0046TT	PL PP. EL SALADILLO 10 (C) Es:1 Pt:00 Pt:46 DH46 C-10 VILLASGOLF	Residencial	56	1,92	
	46	5411101XG4751S0047YY	PL PP. EL SALADILLO 10 (C) Es:1 Pt:00 Pt:47 DH47 C-10 VILLASGOLF	Residencial	56	1,92	
	47	5411101XG4751S0048UU	PL PP. EL SALADILLO 10 (C) Es:1 Pt:00 Pt:48 DH48 C-10 VILLASGOLF	Residencial	56	1,92	
	48	5411101XG4751S0049II	PL PP. EL SALADILLO 10 (C) Es:1 Pt:00 Pt:49 DH49 C-10 VILLASGOLF	Residencial	56	1,92	
	50	5411101XG4751S0050YY	PL PP. EL SALADILLO 10 (C) Es:1 Pt:00 Pt:50 DH50 C-10 VILLASGOLF	Residencial	56	1,92	
	51	5411101XG4751S0051UU	PL PP. EL SALADILLO 10 (C) Es:1 Pt:00 Pt:51 DH51 C-10 VILLASGOLF	Residencial	56	1,92	
	52	5411101XG4751S0052II	PL PP. EL SALADILLO 10 (C) Es:1 Pt:00 Pt:52 DH52 C-10 VILLASGOLF	Residencial	56	1,92	
	52	5411101XG4751S0053OO	PL PP. EL SALADILLO 10 (C) Es:1 Pt:00 Pt:01 DH-1 C-10 VILLASGOLF	Residencial	88	2	
22		5409201XG4750N					11.723,00
	1	5409201XG4750N0001RH	PL PP. EL SALADILLO 11 (C) Suelo MANZANA C11	Suelo sin edif., obras l	0	100	
23		5210401XG4751S					23.158,00
	1	5210401XG4751S0002LL	PL PP. EL SALADILLO 7 (C) BI-2567 Pt:00 Pt:01 POLIGONO RU-C7	Residencial	213	3,89	
	2	5210401XG4751S0003BB	PL PP. EL SALADILLO 7 (C) BI-2568 Pt:00 Pt:01 POLIGONO RU-C7	Residencial	117	2,08	
	3	5210401XG4751S0004ZZ	PL PP. EL SALADILLO 7 (C) BI-2569 Pt:00 Pt:01 POLIGONO RU-C7	Residencial	91	2,07	
	4	5210401XG4751S0005XX	PL PP. EL SALADILLO 7 (C) BI-2570 Pt:00 Pt:01 POLIGONO RU-C7	Residencial	74	1,97	
	5	5210401XG4751S0006MM	PL PP. EL SALADILLO 7 (C) BI-2571 Pt:00 Pt:01 POLIGONO RU-C7	Residencial	102	1,95	
	6	5210401XG4751S0007QQ	PL PP. EL SALADILLO 7 (C) BI-2572 Pt:00 Pt:01 POLIGONO RU-C7	Residencial	108	2	
	7	5210401XG4751S0008WW	PL PP. EL SALADILLO 7 (C) BI-2573 Pt:00 Pt:01 POLIGONO RU-C7	Residencial	107	2,43	
	8	5210401XG4751S0009EE	PL PP. EL SALADILLO 7 (C) BI-2574 Pt:00 Pt:01 POLIGONO RU-C7	Residencial	110	1,99	
	9	5210401XG4751S0010QQ	PL PP. EL SALADILLO 7 (C) BI-2575 Pt:00 Pt:01 POLIGONO RU-C7	Residencial	128	1,96	
	10	5210401XG4751S0011WW	PL PP. EL SALADILLO 7 (C) BI-2576 Pt:00 Pt:01 POLIGONO RU-C7	Residencial	79	1,95	
	11	5210401XG4751S0012EE	PL PP. EL SALADILLO 7 (C) BI-2577 Pt:00 Pt:01 POLIGONO RU-C7	Residencial	79	1,95	
	12	5210401XG4751S0013RR	PL PP. EL SALADILLO 7 (C) BI-2578 Pt:00 Pt:01 POLIGONO RU-C7	Residencial	92	1,95	
	13	5210401XG4751S0014TT	PL PP. EL SALADILLO 7 (C) BI-2579 Pt:00 Pt:01 POLIGONO RU-C7	Residencial	108	1,95	
	14	5210401XG4751S0015YY	PL PP. EL SALADILLO 7 (C) BI-2580 Pt:00 Pt:01 POLIGONO RU-C7	Residencial	74	1,95	
	15	5210401XG4751S0016UU	PL PP. EL SALADILLO 7 (C) BI-2581 Pt:00 Pt:01 POLIGONO RU-C7	Residencial	88	2,08	
	16	5210401XG4751S0017II	PL PP. EL SALADILLO 7 (C) BI-2582 Pt:00 Pt:01 POLIGONO RU-C7	Residencial	104	2,43	
	17	5210401XG4751S0018OO	PL PP. EL SALADILLO 7 (C) BI-2583 Pt:00 Pt:01 POLIGONO RU-C7	Residencial	79	1,95	
	18	5210401XG4751S0019PP	PL PP. EL SALADILLO 7 (C) BI-2584 Pt:00 Pt:01 POLIGONO RU-C7	Residencial	74	1,95	
	19	5210401XG4751S0020II	PL PP. EL SALADILLO 7 (C) BI-2585 Pt:00 Pt:01 POLIGONO RU-C7	Residencial	99	1,95	
	20	5210401XG4751S0021OO	PL PP. EL SALADILLO 7 (C) BI-2586 Pt:00 Pt:01 POLIGONO RU-C7	Residencial	74	1,95	
	21	5210401XG4751S0022PP	PL PP. EL SALADILLO 7 (C) BI-2587 Pt:00 Pt:01 POLIGONO RU-C7	Residencial	109	1,95	
	22	5210401XG4751S0023AA	PL PP. EL SALADILLO 7 (C) BI-2588 Pt:00 Pt:01 POLIGONO RU-C7	Residencial	68	1,95	
	23	5210401XG4751S0024SS	PL PP. EL SALADILLO 7 (C) BI-2589 Pt:00 Pt:01 POLIGONO RU-C7	Residencial	97	2,34	
	24	5210401XG4751S0025DD	PL PP. EL SALADILLO 7 (C) BI-2590 Pt:00 Pt:01 POLIGONO RU-C7	Residencial	107	2,28	
	25	5210401XG4751S0026FF	PL PP. EL SALADILLO 7 (C) BI-2591 Pt:00 Pt:01 POLIGONO RU-C7	Residencial	117	1,95	
	26	5210401XG4751S0027GG	PL PP. EL SALADILLO 7 (C) BI-2592 Pt:00 Pt:01 POLIGONO RU-C7	Residencial	74	1,95	
	27	5210401XG4751S0028HH	PL PP. EL SALADILLO 7 (C) BI-2593 Pt:00 Pt:01 POLIGONO RU-C7	Residencial	74	1,95	
	28	5210401XG4751S0029JJ	PL PP. EL SALADILLO 7 (C) BI-2594 Pt:00 Pt:01 POLIGONO RU-C7	Residencial	110	1,95	
	29	5210401XG4751S0030GG	PL PP. EL SALADILLO 7 (C) BI-2595 Pt:00 Pt:01 POLIGONO RU-C7	Residencial	105	1,95	
	30	5210401XG4751S0031HH	PL PP. EL SALADILLO 7 (C) BI-2596 Pt:00 Pt:01 POLIGONO RU-C7	Residencial	105	1,95	
	31	5210401XG4751S0032JJ	PL PP. EL SALADILLO 7 (C) BI-2597 Pt:00 Pt:01 POLIGONO RU-C7	Residencial	127	2,12	
	32	5210401XG4751S0033KK	PL PP. EL SALADILLO 7 (C) BI-2598 Pt:00 Pt:01 POLIGONO RU-C7	Residencial	104	2,42	
	33	5210401XG4751S0034LL	PL PP. EL SALADILLO 7 (C) BI-2599 Pt:00 Pt:01 POLIGONO RU-C7	Residencial	106	1,95	
	34	5210401XG4751S0035BB	PL PP. EL SALADILLO 7 (C) BI-2600 Pt:00 Pt:01 POLIGONO RU-C7	Residencial	104	1,95	
	35	5210401XG4751S0036ZZ	PL PP. EL SALADILLO 7 (C) BI-2601 Pt:00 Pt:01 POLIGONO RU-C7	Residencial	74	1,95	
	36	5210401XG4751S0037XX	PL PP. EL SALADILLO 7 (C) BI-2602 Pt:00 Pt:01 POLIGONO RU-C7	Residencial	113	1,95	
	37	5210401XG4751S0038MM	PL PP. EL SALADILLO 7 (C) BI-2603 Pt:00 Pt:01 POLIGONO RU-C7	Residencial	144	2,04	
	38	5210401XG4751S0039QQ	PL PP. EL SALADILLO 7 (C) BI-2604 Pt:00 Pt:01 POLIGONO RU-C7	Residencial	118	2,08	
	39	5210401XG4751S0040XX	PL PP. EL SALADILLO 7 (C) BI-2605 Pt:00 Pt:01 POLIGONO RU-C7	Residencial	100	2,26	
	40	5210401XG4751S0041MM	PL PP. EL SALADILLO 7 (C) BI-2606 Pt:00 Pt:01 POLIGONO RU-C7	Residencial	111	2,56	
	41	5210401XG4751S0042QQ	PL PP. EL SALADILLO 7 (C) BI-2607 Pt:00 Pt:01 POLIGONO RU-C7	Residencial	101	2,08	
	42	5210401XG4751S0043WW	PL PP. EL SALADILLO 7 (C) BI-2608 Pt:00 Pt:01 POLIGONO RU-C7	Residencial	113	2,03	
	43	5210401XG4751S0044EE	PL PP. EL SALADILLO 7 (C) BI-2609 Pt:00 Pt:01 POLIGONO RU-C7	Residencial	107	2,02	
	44	5210401XG4751S0045RR	PL PP. EL SALADILLO 7 (C) BI-2610 Pt:00 Pt:01 POLIGONO RU-C7	Residencial	114	2	
	45	5210401XG4751S0046TT	PL PP. EL SALADILLO 7 (C) BI-2611 Pt:00 Pt:01 POLIGONO RU-C7	Residencial	87	1,99	
	46	5210401XG4751S0047YY	PL PP. EL SALADILLO 7 (C) BI-2612 Pt:00 Pt:01 POLIGONO RU-C7	Residencial	92	1,97	
	47	5210401XG4751S0048UU	PL PP. EL SALADILLO 7 (C) BI-2613 Pt:00 Pt:01 POLIGONO RU-C7	Residencial	109	2,08	
	48	5210401XG4751S0049II	PL PP. EL SALADILLO 7 (C) BI-2613 Es:B Pt:00 Pt:01 POLIGONO RU-C7	Residencial	79	1,93	
24		5309101XG4750N					21.725,00
	1	5309101XG4750N0001IH	PL PP. EL SALADILLO 9 (C) Suelo MANZANA C9	Suelo sin edif., obras l	0	100	
25		5112101XG4751S					21.780,00
	1	5112101XG4751S0002WL	CL VELERO - PLAYASOL 2 6 (C) Es:1 Pt:00 Pt:2 DH2	Residencial	97	2	
	2	5112101XG4751S0003EB	PL PP. EL SALADILLO 6 (C) Es:1 Pt:00 Pt:3	Residencial	52	1,8	
	3	5112101XG4751S0004RZ	PL PP. EL SALADILLO 6 (C) Es:1 Pt:00 Pt:4	Residencial	52	1,8	
	4	5112101XG4751S0005TX	PL PP. EL SALADILLO 6 (C) Es:1 Pt:00 Pt:5	Residencial	52	1,8	
	5	5112101XG4751S0006YM	PL PP. EL SALADILLO 6 (C) Es:1 Pt:00 Pt:6	Residencial	52	1,8	
	6	5112101XG4751S0007UJ	PL PP. EL SALADILLO 6 (C) Es:1 Pt:00 Pt:7	Residencial	52	1,8	
	7	5112101XG4751S0008IW	PL PP. EL SALADILLO 6 (C) Es:1 Pt:00 Pt:8	Residencial	52	1,8	
	8	5112101XG4751S0009OE	PL PP. EL SALADILLO 6 (C) Es:1 Pt:00 Pt:9	Residencial	52	1,8	
	9	5112101XG4751S0010UQ	PL PP. EL SALADILLO 6 (C) Es:1 Pt:00 Pt:10	Residencial	52	1,8	
	10	5112101XG4751S0011IW	PL PP. EL SALADILLO 6 (C) Es:1 Pt:00 Pt:11	Residencial	52	1,8	
	11	5112101XG4751S0012OE	PL PP. EL SALADILLO 6 (C) Es:1 Pt:00 Pt:12	Residencial	52	1,8	
	12	5112101XG4751S0013PR	PL PP. EL SALADILLO 6 (C) Es:1 Pt:00 Pt:13	Residencial	52	1,8	
	13	5112101XG4751S0014AT	PL PP. EL SALADILLO 6 (C) Es:1 Pt:00 Pt:14	Residencial	52	1,8	
	14	5112101XG4751S0015SY	PL PP. EL SALADILLO 6 (C) Es:1 Pt:00 Pt:15	Residencial	52	1,8	
	15	5112101XG4751S0016DU	PL PP. EL SALADILLO 6 (C) Es:1 Pt:00 Pt:16	Residencial	52	1,8	
	16	5112101XG4751S0017FI	PL PP. EL SALADILLO 6 (C) Es:1 Pt:00 Pt:17	Residencial	52	1,8	
	17	5112101XG4751S0018GO	PL PP. EL SALADILLO 6 (C) Es:1 Pt:00 Pt:18	Residencial	52	1,8	
	18	5112101XG4751S0019HP	PL PP. EL SALADILLO 6 (C) Es:1 Pt:00 Pt:19	Residencial	52	1,8	
	19	5112101XG47					

RELACIÓN COMPLETA DE FINCAS CATASTRALES COMPRENDIDAS EN EL POLIGONO A DEL SECTOR BCDP

Nº de Orden Piano 05	Orden de Ref. en manzana	REFERENCIA CATASTRAL	DIRECCIÓN CATASTRAL	USO	SC (m²)	CUOTA EN MANZANA	SUPERFICIE CATASTRAL TOTAL DE LA MANZANA (m²)
	21	5112101XG4751S0022HP	PL PP. EL SALADILLO 6 (C) Es:1 Pt:00 Pt:22	Residencial	52	1,8	
	22	5112101XG4751S0023JA	PL PP. EL SALADILLO 6 (C) Es:1 Pt:00 Pt:23	Residencial	52	1,8	
	23	5112101XG4751S0024KS	PL PP. EL SALADILLO 6 (C) Es:1 Pt:00 Pt:24	Residencial	52	1,8	
	24	5112101XG4751S0025LD	PL PP. EL SALADILLO 6 (C) Es:1 Pt:00 Pt:25	Residencial	52	1,8	
	25	5112101XG4751S0026BF	PL PP. EL SALADILLO 6 (C) Es:1 Pt:00 Pt:26	Residencial	52	1,8	
	26	5112101XG4751S0027ZG	PL PP. EL SALADILLO 6 (C) Es:1 Pt:00 Pt:27 DH27	Residencial	127	2	
	27	5112101XG4751S0028XH	PL PP. EL SALADILLO 6 (C) Es:1 Pt:00 Pt:28	Residencial	52	1,8	
	28	5112101XG4751S0029MJ	PL PP. EL SALADILLO 6 (C) Es:1 Pt:00 Pt:29	Residencial	52	1,8	
	29	5112101XG4751S0030ZG	PL PP. EL SALADILLO 6 (C) Es:1 Pt:00 Pt:30	Residencial	52	1,8	
	30	5112101XG4751S0031XH	PL PP. EL SALADILLO 6 (C) Es:1 Pt:00 Pt:31	Residencial	73	1,8	
	31	5112101XG4751S0032MJ	PL PP. EL SALADILLO 6 (C) Es:1 Pt:00 Pt:32	Residencial	52	1,8	
	32	5112101XG4751S0033QK	PL PP. EL SALADILLO 6 (C) Es:1 Pt:00 Pt:33	Residencial	52	1,8	
	33	5112101XG4751S0034WL	PL PP. EL SALADILLO 6 (C) Es:1 Pt:00 Pt:34	Residencial	52	1,8	
	34	5112101XG4751S0035EB	PL PP. EL SALADILLO 6 (C) Es:1 Pt:00 Pt:35	Residencial	52	1,8	
	35	5112101XG4751S0036RZ	PL PP. EL SALADILLO 6 (C) Es:1 Pt:00 Pt:36	Residencial	52	1,8	
	36	5112101XG4751S0037TX	PL PP. EL SALADILLO 6 (C) Es:1 Pt:00 Pt:37	Residencial	80	1,8	
	37	5112101XG4751S0038YM	PL PP. EL SALADILLO 6 (C) Es:1 Pt:00 Pt:38 DH38	Residencial	52	1,8	
	38	5112101XG4751S0039UQ	PL PP. EL SALADILLO 6 (C) Es:1 Pt:00 Pt:39 DH39	Residencial	52	1,8	
	39	5112101XG4751S0040TX	PL PP. EL SALADILLO 6 (C) Es:1 Pt:00 Pt:40 DH40	Residencial	96	2	
	40	5112101XG4751S0041YM	PL PP. EL SALADILLO 6 (C) Es:1 Pt:00 Pt:41 DH41	Residencial	96	2	
	41	5112101XG4751S0042UQ	PL PP. EL SALADILLO 6 (C) Es:1 Pt:00 Pt:42 DH42	Residencial	138	2	
	42	5112101XG4751S0043RW	PL PP. EL SALADILLO 6 (C) Es:1 Pt:00 Pt:43 DH43	Residencial	135	2	
	43	5112101XG4751S0044OE	PL PP. EL SALADILLO 6 (C) Es:1 Pt:00 Pt:44 DH44	Residencial	96	2	
	44	5112101XG4751S0045PR	PL PP. EL SALADILLO 6 (C) Es:1 Pt:00 Pt:45 DH45	Residencial	96	2	
	45	5112101XG4751S0046AT	PL PP. EL SALADILLO 6 (C) Es:1 Pt:00 Pt:46 DH46	Residencial	96	2	
	46	5112101XG4751S0047SY	PL PP. EL SALADILLO 6 (C) Es:1 Pt:00 Pt:47 DH47	Residencial	161	2,17	
	47	5112101XG4751S0048DU	PL PP. EL SALADILLO 6 (C) Es:1 Pt:00 Pt:48 DH48	Residencial	161	2,17	
	48	5112101XG4751S0049FI	PL PP. EL SALADILLO 6 (C) Es:1 Pt:00 Pt:49 DH49	Residencial	161	2,17	
	49	5112101XG4751S0050SY	PL PP. EL SALADILLO 6 (C) Es:1 Pt:00 Pt:50 DH50	Residencial	161	2,17	
	50	5112101XG4751S0051DU	PL PP. EL SALADILLO 6 (C) Es:1 Pt:00 Pt:51 DH51	Residencial	161	2,17	
	51	5112101XG4751S0052FI	PL PP. EL SALADILLO 6 (C) Es:1 Pt:00 Pt:52 DH52	Residencial	161	2,17	
	52	5112101XG4751S0053RM	PL PP. EL SALADILLO 6 (C) Es:1 Pt:00 Pt:53 DH53	Residencial	161	2,17	
	53	5112101XG4751S0054HP	PL PP. EL SALADILLO 6 (C) Es:1 Pt:00 Pt:54 DH54	Almacén-Estacionam	47	0,01	
	54	5112101XG4751S0055JA	PL PP. EL SALADILLO 6 (C) Es:1 Pt:00 Pt:1 DH1	Residencial	97	2	
26		5110901XG4751S					14.808,00
	1	5110901XG4751S0001MK	PL PP. EL SALADILLO Suelo PARCELA DP-2	Suelo sin edif., obras u	0	100	
27		5108501XG4750N					16.473,00
	1	5108501XG4750N0003FK	PL PP. EL SALADILLO 8 (C) Es:1 Pt:00 Pt:02 DH2- VIVIENDA 2	Residencial	127	3,81	
	2	5108501XG4750N0004GL	PL PP. EL SALADILLO 8 (C) Es:1 Pt:00 Pt:04 DH4 C8-4	Suelo sin edif., obras u	0	2,76	
	3	5108501XG4750N0005HB	PL PP. EL SALADILLO 8 (C) Es:1 Pt:00 Pt:05 DH5 C8-5	Suelo sin edif., obras u	0	3,03	
	4	5108501XG4750N0006JZ	PL PP. EL SALADILLO 8 (C) Es:1 Pt:00 Pt:06 DH6 C8-6	Suelo sin edif., obras u	0	3,03	
	5	5108501XG4750N0007KX	PL PP. EL SALADILLO 8 (C) Es:1 Pt:00 Pt:07 DH7 C8-7	Suelo sin edif., obras u	0	3,03	
	6	5108501XG4750N0008LM	PL PP. EL SALADILLO 8 (C) Es:1 Pt:00 Pt:08 DH8 C8-8	Suelo sin edif., obras u	0	3,03	
	7	5108501XG4750N0009BO	PL PP. EL SALADILLO 8 (C) Es:1 Pt:00 Pt:09 DH9 C8-9	Suelo sin edif., obras u	0	2,76	
	8	5108501XG4750N0010KX	PL PP. EL SALADILLO 8 (C) Es:1 Pt:00 Pt:10 DH10 C8-10	Suelo sin edif., obras u	0	2,69	
	9	5108501XG4750N0011LM	PL PP. EL SALADILLO 8 (C) Es:1 Pt:00 Pt:11 DH11 C8-11	Suelo sin edif., obras u	0	2,69	
	10	5108501XG4750N0012BO	PL PP. EL SALADILLO 8 (C) Es:1 Pt:00 Pt:12 DH12 C8-12	Suelo sin edif., obras u	0	2,69	
	11	5108501XG4750N0013ZW	PL PP. EL SALADILLO 8 (C) Es:1 Pt:00 Pt:13 DH13 C8-13	Suelo sin edif., obras u	0	2,69	
	12	5108501XG4750N0014XE	PL PP. EL SALADILLO 8 (C) Es:1 Pt:00 Pt:14 DH14 C8-14	Suelo sin edif., obras u	0	2,69	
	13	5108501XG4750N0015MR	PL PP. EL SALADILLO 8 (C) Es:1 Pt:00 Pt:15 DH15 C8-15	Suelo sin edif., obras u	0	2,69	
	14	5108501XG4750N0016QT	PL PP. EL SALADILLO 8 (C) Es:1 Pt:00 Pt:16 DH16 C8-16	Suelo sin edif., obras u	0	2,69	
	15	5108501XG4750N0017WY	PL PP. EL SALADILLO 8 (C) Es:1 Pt:00 Pt:17 DH17 C8-17	Suelo sin edif., obras u	0	2,69	
	16	5108501XG4750N0018EU	PL PP. EL SALADILLO 8 (C) Es:1 Pt:00 Pt:18 DH18 C8-18	Suelo sin edif., obras u	0	2,69	
	17	5108501XG4750N0019RI	PL PP. EL SALADILLO 8 (C) Es:1 Pt:00 Pt:19 DH19 C8-19	Suelo sin edif., obras u	0	2,69	
	18	5108501XG4750N0020WY	PL PP. EL SALADILLO 8 (C) Es:1 Pt:00 Pt:20 DH20 C8-20	Suelo sin edif., obras u	0	2,69	
	19	5108501XG4750N0021EU	PL PP. EL SALADILLO 8 (C) Es:1 Pt:00 Pt:21 DH21 C8-21	Suelo sin edif., obras u	0	3,84	
	20	5108501XG4750N0022RI	PL PP. EL SALADILLO 8 (C) Es:1 Pt:00 Pt:22 DH22 C8-22	Suelo sin edif., obras u	0	2,69	
	21	5108501XG4750N0023TO	PL PP. EL SALADILLO 8 (C) Es:1 Pt:00 Pt:23 DH23 C8-23	Suelo sin edif., obras u	0	3,43	
	22	5108501XG4750N0024YP	PL PP. EL SALADILLO 8 (C) Es:1 Pt:00 Pt:24 DH24 C8-24	Suelo sin edif., obras u	0	2,69	
	23	5108501XG4750N0025UA	PL PP. EL SALADILLO 8 (C) Es:1 Pt:00 Pt:25 DH25 C8-25	Suelo sin edif., obras u	0	3,01	
	24	5108501XG4750N0026IS	PL PP. EL SALADILLO 8 (C) Es:1 Pt:00 Pt:26 DH26 C8-26	Suelo sin edif., obras u	0	2,69	
	25	5108501XG4750N0027OD	PL PP. EL SALADILLO 8 (C) Es:1 Pt:00 Pt:27 DH27 C8-27	Suelo sin edif., obras u	0	2,5	
	26	5108501XG4750N0028PF	PL PP. EL SALADILLO 8 (C) Es:1 Pt:00 Pt:28 DH28 C8-28	Suelo sin edif., obras u	0	2,69	
	27	5108501XG4750N0029AG	PL PP. EL SALADILLO 8 (C) Es:1 Pt:00 Pt:29 DH29 C8-29	Suelo sin edif., obras u	0	2,69	
	28	5108501XG4750N0030OD	PL PP. EL SALADILLO 8 (C) Es:1 Pt:00 Pt:30 DH30 C8-30	Suelo sin edif., obras u	0	2,69	
	29	5108501XG4750N0031PF	PL PP. EL SALADILLO 8 (C) Es:1 Pt:00 Pt:1B DH31 C8-31	Suelo sin edif., obras u	0	4,04	
	30	5108501XG4750N0032AG	PL PP. EL SALADILLO 8 (C) Es:1 Pt:00 Pt:01 DH1-VIVIENDA 1	Residencial	175	4,06	
	31	5108501XG4750N2001IS	PL PP. EL SALADILLO 8 (C) Es:1 Pt:00 Pt:01 DH3-VIV. A-B-C-D	Residencial	75	2,92	
	32	5108501XG4750N2002OD	PL PP. EL SALADILLO 8 (C) Es:1 Pt:00 Pt:01 DH3-VIV. A-B-C-D	Residencial	76	2,92	
	33	5108501XG4750N2003PF	PL PP. EL SALADILLO 8 (C) Es:1 Pt:00 Pt:01 DH3-VIV. A-B-C-D	Residencial	79	2,92	
	34	5108501XG4750N2004AG	PL PP. EL SALADILLO 8 (C) Es:1 Pt:00 Pt:01 DH3-VIV. A-B-C-D	Residencial	78	2,26	
28		4912701XG4741S					29.880,00
	1	4912701XG4741S0001JF	CL PUNICA - CAMPOSOL 525 Es:01 Pt:00 Pt:525 PARCELA 525	Residencial	143	2,39	
	2	4912701XG4741S0002KG	CL PUNICA - CAMPOSOL 526 Es:01 Pt:00 Pt:526 PARCELA 526	Residencial	150	2,62	
	3	4912701XG4741S0003LH	CL PUNICA - CAMPOSOL 527 Es:01 Pt:01 Pt:527 PARCELA 527	Residencial	160	2,5	
	4	4912701XG4741S0004BJ	CL PUNICA - CAMPOSOL 528 Es:01 Pt:00 Pt:528 PARCELA 528	Residencial	185	2,59	
	5	4912701XG4741S0005ZK	CL PUNICA - CAMPOSOL 529 Es:01 Pt:00 Pt:529 PARCELA 529	Residencial	145	2,11	
	6	4912701XG4741S0006XL	CL PUNICA - CAMPOSOL 530 Es:01 Pt:01 Pt:530 PARCELA 530	Residencial	177	2,53	
	7	4912701XG4741S0007MB	CL PUNICA - CAMPOSOL 531 Es:01 Pt:00 Pt:531 PARCELA 531	Residencial	150	2,62	
	8	4912701XG4741S0008OZ	CL PUERTO LUMBRERAS-CAMPOSOL 532 Es:01 Pt:01 Pt:532 PARCELA 532	Residencial	134	2,34	
	9	4912701XG4741S0009WX	CL BEGIJAR - CAMPOSOL 533 Es:01 Pt:00 Pt:533 PARCELA 533	Residencial	60	1,05	
	10	4912701XG4741S0010MB	CL BEGIJAR - CAMPOSOL 534 Es:01 Pt:01 Pt:534 PARCELA 534	Residencial	138	2,41	
	11	4912701XG4741S0011OZ	CL BEGIJAR - CAMPOSOL 535 Es:01 Pt:00 Pt:535 PARCELA 535	Residencial	148	2,03	
	12	4912701XG4741S0012WX	CL BEGIJAR - CAMPOSOL 536 Es:01 Pt:01 Pt:536 PARCELA 536	Residencial	149	2,6	
	13	4912701XG4741S0013EM	CL BEGIJAR - CAMPOSOL 537 Es:01 Pt:01 Pt:537 PARCELA 537	Residencial	140	2,45	
	14	4912701XG4741S0014RQ	CL BEGIJAR - CAMPOSOL 538 Es:01 Pt:01 Pt:538 PARCELA 538	Residencial	110	1,92	
	15	4912701XG4741S0015TW	CL BEGIJAR - CAMPOSOL 539 Es:01 Pt:01 Pt:539 PARCELA 539	Residencial	151	2,2	
	16	4912701XG4741S0016YE	CL BEGIJAR - CAMPOSOL 540 Es:01 Pt:00 Pt:540 PARCELA 540	Residencial	131	2,29	
	17	4912701XG4741S0017UR	CL BEGIJAR - CAMPOSOL 541 Es:01 Pt:00 Pt:541 PARCELA 541	Residencial	100	1,75	
	18	4912701XG4741S0018IT	CL BEGIJAR - CAMPOSOL 542 Es:01 Pt:00 Pt:542 PARCELA 542	Residencial	105	1,83	
	19	4912701XG4741S0019OY	CL PUERTO LUMBRERAS-CAMPOSOL 543 Es:01 Pt:00 Pt:543 PARCELA 543	Residencial	188	2,45	
	20	4912701XG4741S0020UR	CL PUERTO LUMBRERAS-CAMPOSOL 544 Es:01 Pt:01 Pt:544 PARCELA 544	Residencial	129	2,25	
	21	4912701XG4741S0021TU	CL PUERTO LUMBRERAS-CAMPOSOL 545 Es:01 Pt:00 Pt:545 PARCELA 545	Residencial	149	2,6	
	22	4912701XG4741S0022OY	CL PUERTO LUMBRERAS-CAMPOSOL 546 Es:01 Pt:00 Pt:546 PARCELA 546	Residencial	157	2,74	
	23	4912701XG4741S0023PU	CL ARALIA - CAMPOSOL 547 Es:01 Pt:01 Pt:547 PARCELA 547	Residencial	110	1,92	
	24	4912701XG4741S0024AI	CL BEAS DEL SEGURA-CAMPOSOL 548 Es:01 Pt:01 Pt:548 PARCELA 548	Residencial	142	2,48	
	25	4912701XG4741S0025SO	CL BEAS DEL SEGURA-CAMPOSOL 549 Es:01 Pt:01 Pt:549 PARCELA 549	Residencial	135	1,92	
	26	4912701XG4741S0026DP	CL BEAS DEL SEGURA-CAMPOSOL 550 Es:01 Pt:00 Pt:550 PARCELA 550	Residencial	147	2,57	
	27	4912701XG4741S0027FA	CL BEAS DEL SEGURA-CAMPOSOL 551 Es:01 Pt:01 Pt:551 PARCELA 551	Residencial	140	2,45	
	28	4912701XG4741S0028GS	CL BEAS DEL SEGURA-CAMPOSOL 552 Es:01 Pt:00 Pt:552 PARCELA 552	Residencial	158	2,76	
	29	4912701XG4741S0029HD	CL BEGIJAR - CAMPOSOL 553 Es:01 Pt:00 Pt:553 PARCELA 553	Residencial	178	2,5	
	30	4912701XG4741S0030FA	CL BEAS DEL SEGURA-CAMPOSOL 554 Es:01 Pt:01 Pt:554 PARCELA 554	Residencial	148	1,92	
	31	4912701XG4741S0031GS	CL BEAS DEL SEGURA-CAMPOSOL 555 Es:01 Pt:01 Pt:555 PARCELA 555	Residencial	164	2,34	
	32	4912701XG4741S0032HD	CL BEAS DEL SEGURA-CAMPOSOL 556 Es:01 Pt:01 Pt:556 PARCELA 556	Residencial	148	2,59	
	33	4912701XG4741S0033JF	CL BEAS DEL SEGURA-CAMPOSOL 557 Es:01 Pt:01 Pt:557 PARCELA 557	Residencial	130	2,27	
	34	4912701XG4741S0034KG	CL BEAS DEL SEGURA-CAMPOSOL 558 Es:01 Pt:00 Pt:558 PARCELA 558	Residencial	149	2,6	
	35	4912701XG4741S0035LH	CL BEAS DEL SEGURA-CAMPOSOL 559 Es:01 Pt:01 Pt:559 PARCELA 559	Residencial	144	2,52	
	36	4912701XG4741S0036BJ	CL BEAS DEL SEGURA-CAMPOSOL 560 Es:01 Pt:00 Pt:560 PARCELA 560	Residencial	201	1,05	
	37	4912701XG4741S0037ZK	CL ARALIA - CAMPOSOL 561 Es:01 Pt:00 Pt:561 PARCELA 561	Residencial	97	1,69	
	38	4912701XG4741S0038XL	CL CASTILLO SAN JUAN-CAMPOSOL 562 Es:01 Pt:00 Pt:562 PARCELA 562	Residencial	73	1,28	
	39	4912701XG4741S0039MB	CL CASTILLO SAN JUAN-CAMPOSOL 563 Es:01 Pt:01 Pt:563 PARCELA 563	Residencial	129	2,25	
	40	4912701XG4741S0040ZK	CL CASTILLO SAN JUAN-CAMPOSOL 564 Es:01 Pt:00 Pt:564 PARCELA 564	Residencial	137	2,39	
	41	4912701XG4741S0041XL	CL CASTILLO SAN JUAN-CAMPOSOL 565 Es:01 Pt:01 Pt:565 PARCELA 565	Residencial	168	2,41	
	42	4912701XG4741S0042MB	CL CASTILLO SAN JUAN-CAMPOSOL 566 Es:01 Pt:01 Pt:566 PARCELA 566	Residencial	146	1,92	
	43	4912701XG4741S0043OZ	CL CASTILLO SAN JUAN-CAMPOSOL 567 Es:01 Pt:01 Pt:567 PARCELA 567	Residencial	128	2,24	
	44	4912701XG4741S0044WX	CL CASTILLO SAN JUAN-CAMPOSOL 568 Es:01 Pt:00 Pt:568 PARCELA 568	Residencial	118	2,06	
	45	4912701XG4741S0045EM	CL CASTILLO SAN JUAN-CAMPOSOL 569 Es:01 Pt:00 Pt:569 PARCELA 569	Residencial	92	1,61	
29		5009301XG4751S					19.566,00

RELACION COMPLETA DE FINCAS CATASTRALES COMPRENDIDAS EN EL POLIGONO A DEL SECTOR BCDP

Nº de Orden Plano 05	Orden de Ref. en manzana	REFERENCIA CATASTRAL	DIRECCIÓN CATASTRAL	USO	SC (m²)	CUOTA EN MANZANA	SUPERFICIE CATASTRAL TOTAL DE LA MANZANA (m²)
30		5007504XG4750N					530.472,00
	1	5007504XG4750N0001LH	PL PP. EL SALADILLO Suelo	Suelo sin edif., obras u	0	100	
31		5007503XG4750N					3.543,00
	1	5007503XG4750N0001PH	PL PP. EL SALADILLO PARCELAEH-1A	Suelo sin edif., obras u	0,00	100,00	
32		5007502XG4750N					28.473,00
	1	5007502XG4750N0002WJ	PL PP. EL SALADILLO PARCELA H1-B	Ocio y Hostelería	29.270	100	
33		5203402XG4750S					3.451,00
	1	5203402XG4750S0001UQ	PL PP. EL SALADILLO P:00 PARCELA H1D-HOTELERA	Ocio y Hostelería	3.451	100	
34		4712501XG4741S					17.698,00
	1	4712501XG4741S0001WF	CL BUGAMBILLA - SALADILLO 570 Es:01 Pl:00 Pt:570 FINCA 52995	Residencial	103	3,57	
	2	4712501XG4741S0002EG	CL BUGAMBILLA - SALADILLO Es:1 Pl:00 Pt:571 MANZANA RU-C3	Residencial	132	2,55	
	3	4712501XG4741S0003RH	CL BUGAMBILLA - SALADILLO 572 Es:01 Pl:00 Pt:572 FINCA 52999	Residencial	112	2,08	
	4	4712501XG4741S0004TJ	CL BUGAMBILLA - SALADILLO 573 Es:01 Pl:00 Pt:573 FINCA 53001	Residencial	85	2,95	
	5	4712501XG4741S0005YK	CL BUGAMBILLA - SALADILLO 574 Es:01 Pl:00 Pt:574 FINCA 53003	Residencial	96	3,33	
	6	4712501XG4741S0006JL	CL BUGAMBILLA - SALADILLO 575 Es:01 Pl:00 Pt:575 FINCA 53005	Residencial	102	3,54	
	7	4712501XG4741S0007IB	CL BUGAMBILLA - SALADILLO 576 Es:01 Pl:00 Pt:576 FINCA 53007	Residencial	107	3,71	
	8	4712501XG4741S0008OZ	CL BUGAMBILLA - SALADILLO 577 Es:01 Pl:00 Pt:577 FINCA 53009	Residencial	89	3,09	
	9	4712501XG4741S0010IB	CL BUGAMBILLA - SALADILLO 579 Es:01 Pl:00 Pt:579 FINCA 53013	Residencial	91	2,08	
	10	4712501XG4741S0011OZ	CL BUGAMBILLA - SALADILLO 580 Es:01 Pl:00 Pt:580 FINCA 53015	Residencial	73	2,53	
	11	4712501XG4741S0012PX	CL BUGAMBILLA - SALADILLO 581 Es:01 Pl:00 Pt:581 FINCA 53017	Residencial	93	3,22	
	12	4712501XG4741S0013AM	CL BUGAMBILLA - SALADILLO 582 Es:01 Pl:00 Pt:582 FINCA 53019	Residencial	109	3,78	
	13	4712501XG4741S0014SQ	CL BUGAMBILLA - SALADILLO 583 Es:01 Pl:00 Pt:583 FINCA 53021	Residencial	102	3,54	
	14	4712501XG4741S0015DW	CL ALCALA LA REAL-CAMPOSOL 25 PARC. 584-FINCA 53023	Residencial	104	3,61	
	15	4712501XG4741S0016FE	CL BUGAMBILLA - SALADILLO 585 Es:01 Pl:00 Pt:585 FINCA 53025	Residencial	83	2,88	
	16	4712501XG4741S0017DR	CL BUGAMBILLA - SALADILLO 586 Es:01 Pl:00 Pt:586 FINCA 53027	Residencial	106	3,58	
	17	4712501XG4741S0018HT	CL BUGAMBILLA - SALADILLO 587 Es:01 Pl:00 Pt:587 FINCA 53029	Residencial	102	2,55	
	18	4712501XG4741S0019JY	CL BUGAMBILLA - SALADILLO 588 Es:01 Pl:00 Pt:588 FINCA 53031	Residencial	83	2,55	
	19	4712501XG4741S0020GR	CL BUGAMBILLA - SALADILLO 589 Es:01 Pl:00 Pt:589 FINCA 53033	Residencial	90	2,08	
	20	4712501XG4741S0021HT	CL BUGAMBILLA - SALADILLO 590 Es:01 Pl:00 Pt:590 FINCA 53035	Residencial	115	2,55	
	21	4712501XG4741S0022JY	CL BUGAMBILLA - SALADILLO 591 Es:01 Pl:00 Pt:591 FINCA 53037	Residencial	103	2,55	
	22	4712501XG4741S0023KU	CL BUGAMBILLA - SALADILLO Es:1 Pl:00 Pt:592 MOD ROSA	Residencial	94	2,55	
	23	4712501XG4741S0024LI	CL BUGAMBILLA - SALADILLO 593 Es:01 Pl:00 Pt:593 FINCA 53041	Residencial	80	2,08	
	24	4712501XG4741S0025BO	CL BUGAMBILLA - SALADILLO 594 Es:01 Pl:00 Pt:594 FINCA 53043	Residencial	112	2,53	
	25	4712501XG4741S0026ZP	CL BUGAMBILLA - SALADILLO 595 Es:01 Pl:00 Pt:595 FINCA 53045	Residencial	73	2,53	
	26	4712501XG4741S0027KA	CL BUGAMBILLA - SALADILLO 596 Es:01 Pl:00 Pt:596 FINCA 53047	Residencial	107	1,61	
	27	4712501XG4741S0028MS	CL BUGAMBILLA - SALADILLO 597 Pl:00 Pt:597 MANZANA RU-C3	Residencial	90	2,55	
	28	4712501XG4741S0029QD	CL BUGAMBILLA - SALADILLO 3 (C) Pl:00 Pt:598 DH29-PARC 598	Residencial	102	1,55	
	29	4712501XG4741S0030XA	CL BUGAMBILLA - SALADILLO 599 Es:01 Pl:00 Pt:599 FINCA 53053	Residencial	121	2,55	
	30	4712501XG4741S0031MS	CL BUGAMBILLA - SALADILLO 600 Es:01 Pl:00 Pt:600 FINCA 53055	Residencial	107	3,71	
	31	4712501XG4741S0032OD	CL BUGAMBILLA - SALADILLO 3 (C) Es:1 Pl:00 Pt:601 DH32-PARCELA 601-SECT. C3	Residencial	74	2,55	
	32	4712501XG4741S0033WF	CL BUGAMBILLA - SALADILLO 602 Es:01 Pl:00 Pt:602 FINCA 53059	Residencial	149	3,4	
	33	4712501XG4741S0034EG	CL BUGAMBILLA - SALADILLO 603 Es:01 Pl:00 Pt:603 FINCA 53061	Residencial	101	3,5	
	34	4712501XG4741S0035RH	CL BUGAMBILLA - SALADILLO 604 Es:01 Pl:00 Pt:604 FINCA 53063	Residencial	102	2,08	
	35	4712501XG4741S0036TJ	CL BUGAMBILLA - SALADILLO 605 Es:01 Pl:00 Pt:605 FINCA 53065	Residencial	93	3,22	
	36	4712501XG4741S0037VK	CL BUGAMBILLA - SALADILLO 606 Es:01 Pl:00 Pt:606 FINCA 53067	Residencial	104	1,61	
	37	4712501XG4741S0038UL	CL BUGAMBILLA - SALADILLO 607 Es:01 Pl:00 Pt:607 FINCA 53069	Residencial	73	2,53	
35		4811601XG4741S					29.111,00
	1	4811601XG4741S0002JG	PL PP. EL SALADILLO 4 (C) Es:1 Pl:00 Pt:02 DH2-PARCELA 609	Residencial	127	2,2	
	2	4811601XG4741S0003KH	PL PP. EL SALADILLO 4 (C) Es:1 Pl:00 Pt:03 DH3-PARCELA 610	Residencial	167	2,2	
	3	4811601XG4741S0004LJ	PL PP. EL SALADILLO 4 (C) Es:1 Pl:00 Pt:04 DH4-PARCELA 611	Residencial	142	2,2	
	4	4811601XG4741S0005BK	PL PP. EL SALADILLO 4 (C) Es:1 Pl:00 Pt:05 DH5-PARCELA 612	Residencial	162	2,2	
	5	4811601XG4741S0006ZL	PL PP. EL SALADILLO 4 (C) Es:1 Pl:00 Pt:06 DH6-PARCELA 613	Residencial	169	2,2	
	6	4811601XG4741S0007XB	PL PP. EL SALADILLO 4 (C) Es:1 Pl:00 Pt:07 DH7-PARCELA 614	Residencial	160	2,6	
	7	4811601XG4741S0008MZ	PL PP. EL SALADILLO 4 (C) Es:1 Pl:00 Pt:08 DH8-PARCELA 615	Residencial	103	1,91	
	8	4811601XG4741S0009DX	PL PP. EL SALADILLO 4 (C) Es:1 Pl:00 Pt:09 DH9-PARCELA 616	Residencial	73	1,61	
	9	4811601XG4741S0010XB	PL PP. EL SALADILLO 4 (C) Es:1 Pl:00 Pt:10 DH10-PARCELA 617	Residencial	127	2,2	
	10	4811601XG4741S0011MZ	PL PP. EL SALADILLO 4 (C) Es:1 Pl:00 Pt:11 DH11-PARCELA 618	Residencial	163	2,2	
	11	4811601XG4741S0012QX	PL PP. EL SALADILLO 4 (C) Es:1 Pl:00 Pt:12 DH12-PARCELA 619	Residencial	178	2,2	
	12	4811601XG4741S0013WM	PL PP. EL SALADILLO 4 (C) Es:1 Pl:00 Pt:13 DH13-PARCELA 620	Residencial	152	2,2	
	13	4811601XG4741S0014EQ	PL PP. EL SALADILLO 4 (C) Es:1 Pl:00 Pt:14 DH14-PARCELA 621	Residencial	167	2,2	
	14	4811601XG4741S0015RW	PL PP. EL SALADILLO 4 (C) Es:1 Pl:00 Pt:15 DH15-PARCELA 622	Residencial	156	2,2	
	15	4811601XG4741S0016TE	PL PP. EL SALADILLO 4 (C) Es:1 Pl:00 Pt:16 DH16-PARCELA 623	Residencial	190	2,2	
	16	4811601XG4741S0017YR	PL PP. EL SALADILLO 4 (C) Es:1 Pl:00 Pt:17 DH17-PARCELA 624	Residencial	112	2,2	
	17	4811601XG4741S0018UT	PL PP. EL SALADILLO 4 (C) Es:1 Pl:00 Pt:18 DH18-PARCELA 625	Residencial	231	2,2	
	18	4811601XG4741S0019YV	PL PP. EL SALADILLO 4 (C) Es:1 Pl:00 Pt:19 DH19-PARCELA 626	Residencial	152	2,2	
	19	4811601XG4741S0020YR	PL PP. EL SALADILLO 4 (C) Es:1 Pl:00 Pt:20 DH20-PARCELA 627	Residencial	167	2,2	
	20	4811601XG4741S0021UT	PL PP. EL SALADILLO 4 (C) Es:1 Pl:00 Pt:21 DH21-PARCELA 628	Residencial	160	2,2	
	21	4811601XG4741S0022IY	PL PP. EL SALADILLO 4 (C) Es:1 Pl:00 Pt:22 DH22-PARCELA 629	Residencial	58	1,86	
	22	4811601XG4741S0023OU	PL PP. EL SALADILLO 4 (C) Es:1 Pl:00 Pt:23 DH23-PARCELA 630	Residencial	115	1,86	
	23	4811601XG4741S0024PI	PL PP. EL SALADILLO 4 (C) Es:1 Pl:00 Pt:24 DH24-PARCELA 631	Residencial	116	1,82	
	24	4811601XG4741S0025AO	PL PP. EL SALADILLO 4 (C) Es:1 Pl:00 Pt:25 DH25-PARCELA 632	Residencial	103	1,82	
	25	4811601XG4741S0026SP	PL PP. EL SALADILLO 4 (C) Es:1 Pl:00 Pt:26 DH26-PARCELA 633	Residencial	159	2,2	
	26	4811601XG4741S0027DA	PL PP. EL SALADILLO 4 (C) Es:1 Pl:00 Pt:27 DH27-PARCELA 634	Residencial	178	2,2	
	27	4811601XG4741S0028FS	PL PP. EL SALADILLO 4 (C) Es:1 Pl:00 Pt:28 DH28-PARCELA 635	Residencial	163	2,2	
	28	4811601XG4741S0029GD	PL PP. EL SALADILLO 4 (C) Es:1 Pl:00 Pt:29 DH29-PARCELA 636	Residencial	103	2,2	
	29	4811601XG4741S0030DA	PL PP. EL SALADILLO 4 (C) Es:1 Pl:00 Pt:30 DH30-PARCELA 637	Residencial	156	2,2	
	30	4811601XG4741S0031FS	PL PP. EL SALADILLO 4 (C) Es:1 Pl:00 Pt:31 DH31-PARCELA 638	Residencial	176	2,2	
	31	4811601XG4741S0032GD	PL PP. EL SALADILLO 4 (C) Es:1 Pl:00 Pt:32 DH32-PARCELA 639	Residencial	175	2,2	
	32	4811601XG4741S0033HF	PL PP. EL SALADILLO 4 (C) Es:1 Pl:00 Pt:33 DH33-PARCELA 640	Residencial	176	2,2	
	33	4811601XG4741S0034JG	PL PP. EL SALADILLO 4 (C) Es:1 Pl:00 Pt:34 DH34-PARCELA 641	Residencial	178	2,2	
	34	4811601XG4741S0035KH	PL PP. EL SALADILLO 4 (C) Es:1 Pl:00 Pt:35 DH35-PARCELA 642	Residencial	164	2,2	
	35	4811601XG4741S0036LJ	PL PP. EL SALADILLO 4 (C) Es:1 Pl:00 Pt:36 DH36-PARCELA 643	Residencial	152	2,2	
	36	4811601XG4741S0037BK	PL PP. EL SALADILLO 4 (C) Es:1 Pl:00 Pt:37 DH37-PARCELA 644	Residencial	177	2,2	
	37	4811601XG4741S0038ZL	PL PP. EL SALADILLO 4 (C) Es:1 Pl:00 Pt:38 DH38-PARCELA 645	Residencial	111	1,82	
	38	4811601XG4741S0039XB	PL PP. EL SALADILLO 4 (C) Es:1 Pl:00 Pt:39 DH39-PARCELA 646	Residencial	94	1,74	
	39	4811601XG4741S0040BK	PL PP. EL SALADILLO 4 (C) Es:1 Pl:00 Pt:40 DH40-PARCELA 647	Residencial	73	1,72	
	40	4811601XG4741S0041ZL	PL PP. EL SALADILLO 4 (C) Es:1 Pl:00 Pt:41 DH41-PARCELA 648	Residencial	58	1,74	
	41	4811601XG4741S0042XB	PL PP. EL SALADILLO 4 (C) Es:1 Pl:00 Pt:42 DH42-PARCELA 649	Residencial	111	2,2	
	42	4811601XG4741S0043MZ	PL PP. EL SALADILLO 4 (C) Es:1 Pl:00 Pt:43 DH43-PARCELA 650	Residencial	160	2,2	
	43	4811601XG4741S0044QX	PL PP. EL SALADILLO 4 (C) Es:1 Pl:00 Pt:44 DH44-PARCELA 651	Residencial	113	2,2	
	44	4811601XG4741S0045WM	PL PP. EL SALADILLO 4 (C) Es:1 Pl:00 Pt:45 DH45-PARCELA 652	Residencial	169	2,2	
	45	4811601XG4741S0046EQ	PL PP. EL SALADILLO 4 (C) Es:1 Pl:00 Pt:46	Residencial	163	2,2	
	46	4811601XG4741S0047RW	PL PP. EL SALADILLO 4 (C) Es:1 Pl:00 Pt:47	Residencial	181	2,2	
	47	4811601XG4741S0048TE	PL PP. EL SALADILLO 4 (C) Es:1 Pl:00 Pt:01 DH1-PARCELA 608	Residencial	103	2,2	
36		4612101XG4741S					34.850,00
	1	4612101XG4741S0002KG	PL PP. EL SALADILLO 1 (C) Es:1 Pl:00 Pt:02 DH2-PARCELA 656	Residencial	114	1,32	
	2	4612101XG4741S0003LH	PL PP. EL SALADILLO 1 (C) Es:1 Pl:00 Pt:03 DH3-PARCELA 657	Residencial	126	1,32	
	3	4612101XG4741S0004BJ	PL PP. EL SALADILLO 1 (C) Es:1 Pl:00 Pt:04 DH4-PARCELA 658	Residencial	87	1,32	
	4	4612101XG4741S0005ZK	PL PP. EL SALADILLO 1 (C) Es:1 Pl:00 Pt:05 DH5-PARCELA 659	Residencial	97	1,32	
	5	4612101XG4741S0006XL	PL PP. EL SALADILLO 1 (C) Es:1 Pl:00 Pt:06 DH6-PARCELA 660	Residencial	91	1,32	
	6	4612101XG4741S0007MB	PL PP. EL SALADILLO 1 (C) Es:1 Pl:00 Pt:07 DH7-PARCELA 661	Residencial	94	1,32	
	7	4612101XG4741S0008OZ	PL PP. EL SALADILLO 1 (C) Es:1 Pl:00 Pt:08 DH8-PARCELA 662	Residencial	63	1,32	
	8	4612101XG4741S0009WX	PL PP. EL SALADILLO 1 (C) Es:1 Pl:00 Pt:09 DH9-PARCELA 663	Residencial	106	1,32	
	9	4612101XG4741S0010MB	PL PP. EL SALADILLO 1 (C) Es:1 Pl:00 Pt:10 DH10-PARCELA 664	Residencial	98	1,53	
	10	4612101XG4741S0011OZ	PL PP. EL SALADILLO 1 (C) Es:1 Pl:00 Pt:11 DH11-PARCELA 665	Residencial	103	2,2	
	11	4612101XG4741S0012WX	PL PP. EL SALADILLO 1 (C) Es:1 Pl:00 Pt:12 DH12-PARCELA 666	Residencial	99	1,32	
	12	4612101XG4741S0013EM	PL PP. EL SALADILLO 1 (C) Es:1 Pl:00 Pt:13 DH13-PARCELA 667	Residencial	63	1,3	

RELACION COMPLETA DE FINCAS CATASTRALES COMPRENDIDAS EN EL POLIGONO A DEL SECTOR BCDP

Nº de Orden Plano 05	Orden de Ref. en manzana	REFERENCIA CATASTRAL	DIRECCIÓN CATASTRAL	USO	SC (m²)	CUOTA EN MANZANA	SUPERFICIE CATASTRAL TOTAL DE LA MANZANA (m²)
	21	4612101XG4741S0022OY	PL PP. EL SALADILLO 1 (C) Es:1 Pl:00 Pt:22 DH22-PARCELA 676	Residencial	93	1,32	
	22	4612101XG4741S0023PU	PL PP. EL SALADILLO 1 (C) Es:1 Pl:00 Pt:23 DH23-PARCELA 677	Residencial	94	1,32	
	23	4612101XG4741S0024AI	PL PP. EL SALADILLO 1 (C) Es:1 Pl:00 Pt:24 DH24-PARCELA 678	Residencial	91	1,32	
	24	4612101XG4741S0025SO	PL PP. EL SALADILLO 1 (C) Es:1 Pl:00 Pt:25 DH25-PARCELA 679	Residencial	93	1,32	
	25	4612101XG4741S0026DP	PL PP. EL SALADILLO 1 (C) Es:1 Pl:00 Pt:26 DH26-PARCELA 680	Residencial	73	1,32	
	26	4612101XG4741S0027FA	PL PP. EL SALADILLO 1 (C) Es:1 Pl:00 Pt:27 DH27-PARCELA 681	Residencial	95	1,32	
	27	4612101XG4741S0028GS	PL PP. EL SALADILLO 1 (C) Es:1 Pl:00 Pt:28 DH28-PARCELA 682	Residencial	73	1,32	
	28	4612101XG4741S0029HD	PL PP. EL SALADILLO 1 (C) Es:1 Pl:00 Pt:29 DH29-PARCELA 683	Residencial	140	1,99	
	29	4612101XG4741S0030FA	PL PP. EL SALADILLO 1 (C) Es:1 Pl:00 Pt:30 DH30-PARCELA 684	Residencial	85	1,32	
	30	4612101XG4741S0031GS	PL PP. EL SALADILLO 1 (C) Es:1 Pl:00 Pt:31 DH31-PARCELA 685	Residencial	63	1,32	
	31	4612101XG4741S0032HD	PL PP. EL SALADILLO 1 (C) Es:1 Pl:00 Pt:32 DH32-PARCELA 686	Residencial	103	1,32	
	32	4612101XG4741S0033JF	PL PP. EL SALADILLO 1 (C) Es:1 Pl:00 Pt:33 DH33-PARCELA 687	Residencial	105	1,32	
	33	4612101XG4741S0034KG	PL PP. EL SALADILLO 1 (C) Es:1 Pl:00 Pt:34 DH34-PARCELA 688	Residencial	111	1,32	
	34	4612101XG4741S0035LH	PL PP. EL SALADILLO 1 (C) Es:1 Pl:00 Pt:35 DH35-PARCELA 689	Residencial	91	1,32	
	35	4612101XG4741S0036BJ	PL PP. EL SALADILLO 1 (C) Es:1 Pl:00 Pt:36 DH36-PARCELA 690	Residencial	105	1,32	
	36	4612101XG4741S0037ZK	PL PP. EL SALADILLO 1 (C) Es:1 Pl:00 Pt:37 DH37-PARCELA 691	Residencial	63	1,32	
	37	4612101XG4741S0038XL	PL PP. EL SALADILLO 1 (C) Es:1 Pl:00 Pt:38 DH38-PARCELA 692	Residencial	63	1,34	
	38	4612101XG4741S0039MB	PL PP. EL SALADILLO 1 (C) Es:1 Pl:00 Pt:39 DH39-PARCELA 693	Residencial	98	1,35	
	39	4612101XG4741S0040ZK	PL PP. EL SALADILLO 1 (C) Es:1 Pl:00 Pt:40 DH40-PARCELA 694	Residencial	116	1,32	
	40	4612101XG4741S0041XL	PL PP. EL SALADILLO 1 (C) Es:1 Pl:00 Pt:41 DH41-PARCELA 695	Residencial	97	1,32	
	41	4612101XG4741S0042MB	PL PP. EL SALADILLO 1 (C) Es:1 Pl:00 Pt:42 DH42-PARCELA 696	Residencial	120	1,32	
	42	4612101XG4741S0043OZ	PL PP. EL SALADILLO 1 (C) Es:1 Pl:00 Pt:43 DH43-PARCELA 697	Residencial	99	1,32	
	43	4612101XG4741S0044VWX	PL PP. EL SALADILLO 1 (C) Es:1 Pl:00 Pt:44 DH44-PARCELA 698	Residencial	89	1,32	
	44	4612101XG4741S0045EM	PL PP. EL SALADILLO 1 (C) Es:1 Pl:00 Pt:45 DH45-PARCELA 699	Residencial	63	1,32	
	45	4612101XG4741S0046RO	PL PP. EL SALADILLO 1 (C) Es:1 Pl:00 Pt:46 DH46-PARCELA 700	Residencial	63	1,32	
	46	4612101XG4741S0047TW	PL PP. EL SALADILLO 1 (C) Es:1 Pl:00 Pt:47 DH47-PARCELA 701	Residencial	63	1,32	
	47	4612101XG4741S0048YE	PL PP. EL SALADILLO 1 (C) Es:1 Pl:00 Pt:48 DH48-PARCELA 702	Residencial	179	2,42	
	48	4612101XG4741S0049UR	PL PP. EL SALADILLO 1 (C) Es:1 Pl:00 Pt:49 DH49-PARCELA 703	Residencial	90	1,32	
	49	4612101XG4741S0050TW	PL PP. EL SALADILLO 1 (C) Es:1 Pl:00 Pt:50 DH50-PARCELA 704	Residencial	88	1,32	
	50	4612101XG4741S0051YE	PL PP. EL SALADILLO 1 (C) Es:1 Pl:00 Pt:51 DH51-PARCELA 705	Residencial	83	1,32	
	51	4612101XG4741S0052UR	PL PP. EL SALADILLO 1 (C) Es:1 Pl:00 Pt:52 DH52-PARCELA 706	Residencial	111	1,32	
	52	4612101XG4741S0053IT	PL PP. EL SALADILLO 1 (C) Es:1 Pl:00 Pt:53 DH53-PARCELA 707	Residencial	63	1,32	
	53	4612101XG4741S0054OY	PL PP. EL SALADILLO 1 (C) Es:1 Pl:00 Pt:54 DH54-PARCELA 708	Residencial	72	1,32	
	54	4612101XG4741S0055PU	PL PP. EL SALADILLO 1 (C) Es:1 Pl:00 Pt:55 DH55-PARCELA 709	Residencial	73	1,32	
	55	4612101XG4741S0056AI	PL PP. EL SALADILLO 1 (C) Es:1 Pl:00 Pt:56 DH56-PARCELA 710	Residencial	103	1,32	
	56	4612101XG4741S0057SO	PL PP. EL SALADILLO 1 (C) Es:1 Pl:00 Pt:57 DH57-PARCELA 711	Residencial	93	1,34	
	57	4612101XG4741S0058DP	PL PP. EL SALADILLO 1 (C) Es:1 Pl:00 Pt:58 DH58-PARCELA 712	Residencial	74	1,35	
	58	4612101XG4741S0059FA	PL PP. EL SALADILLO 1 (C) Es:1 Pl:00 Pt:59 DH59-PARCELA 713	Residencial	73	1,32	
	59	4612101XG4741S0060SO	PL PP. EL SALADILLO 1 (C) Es:1 Pl:00 Pt:60 DH60-PARCELA 714	Residencial	110	1,32	
	60	4612101XG4741S0061DP	PL PP. EL SALADILLO 1 (C) Es:1 Pl:00 Pt:61 DH61-PARCELA 715	Residencial	73	1,32	
	61	4612101XG4741S0062FA	PL PP. EL SALADILLO 1 (C) Es:1 Pl:00 Pt:62 DH62-PARCELA 716	Residencial	92	1,32	
	62	4612101XG4741S0063IT	PL PP. EL SALADILLO 1 (C) Es:1 Pl:00 Pt:63 DH63-PARCELA 717	Residencial	102	1,32	
	63	4612101XG4741S0064HD	PL PP. EL SALADILLO 1 (C) Es:1 Pl:00 Pt:64 DH64-PARCELA 718	Residencial	103	1,4	
	64	4612101XG4741S0065JF	PL PP. EL SALADILLO 1 (C) Es:1 Pl:00 Pt:65 DH65-PARCELA 719-SUELO	Suelo sin edif., obras u	0	1,99	
	65	4612101XG4741S0066KG	PL PP. EL SALADILLO 1 (C) Es:1 Pl:00 Pt:66 DH66-PARCELA 720	Residencial	81	1,32	
	66	4612101XG4741S0067LH	PL PP. EL SALADILLO 1 (C) Es:1 Pl:00 Pt:67 DH67-PARCELA 721	Residencial	73	1,32	
	67	4612101XG4741S0068BJ	PL PP. EL SALADILLO 1 (C) Es:1 Pl:00 Pt:68 DH68-PARCELA 722	Residencial	101	1,32	
	68	4612101XG4741S0069ZK	PL PP. EL SALADILLO 1 (C) Es:1 Pl:00 Pt:69 DH69-PARCELA 723	Residencial	94	1,32	
	69	4612101XG4741S0070LH	PL PP. EL SALADILLO 1 (C) Es:1 Pl:00 Pt:70 DH70-PARCELA 724	Residencial	63	1,32	
	70	4612101XG4741S0071BJ	PL PP. EL SALADILLO 1 (C) Es:1 Pl:00 Pt:71 DH71-PARCELA 725	Residencial	90	1,35	
	71	4612101XG4741S0072ZK	PL PP. EL SALADILLO 1 (C) Es:1 Pl:00 Pt:72 DH72-PARCELA 726	Residencial	87	1,36	
	72	4612101XG4741S0073XL	PL PP. EL SALADILLO 1 (C) Es:1 Pl:00 Pt:73 DH73-PARCELA 727	Residencial	146	1,46	
	73	4612101XG4741S0074MB	PL PP. EL SALADILLO 1 (C) Es:1 Pl:00 Pt:01 DH1-PARCELA 655	Residencial	63	1,32	
37		4710201XG4741S00					35.723,00
	1	4710201XG4741S0002RG	PL PP. EL SALADILLO 2 (C) Es:1 Pl:00 Pt:2 DH2 DUP. 62	Residencial	46	0,39	
	2	4710201XG4741S0003TH	PL PP. EL SALADILLO 2 (C) Es:1 Pl:00 Pt:3 DH3 DUP. 63	Residencial	46	0,5	
	3	4710201XG4741S0004YJ	PL PP. EL SALADILLO 2 (C) Es:1 Pl:00 Pt:4 DH 4 DUP. 64	Residencial	46	0,39	
	4	4710201XG4741S0005UK	PL PP. EL SALADILLO 2 (C) Es:1 Pl:00 Pt:5 DH 5 DUP. 65	Residencial	46	0,39	
	5	4710201XG4741S0006IL	PL PP. EL SALADILLO 2 (C) Es:1 Pl:00 Pt:6 DH 6 DUP. 66	Residencial	46	0,39	
	6	4710201XG4741S0007OB	PL PP. EL SALADILLO 2 (C) Es:1 Pl:00 Pt:7 DH 7 DUP. 67	Residencial	46	0,39	
	7	4710201XG4741S0008PF	PL PP. EL SALADILLO 2 (C) Es:1 Pl:00 Pt:8 DH 8 DUP. 68	Residencial	46	0,39	
	8	4710201XG4741S0009AX	PL PP. EL SALADILLO 2 (C) Es:1 Pl:00 Pt:9 DH 9 DUP. 69	Residencial	46	0,39	
	9	4710201XG4741S0010OB	PL PP. EL SALADILLO 2 (C) Es:1 Pl:00 Pt:10 DH 10 DUP. 70	Residencial	46	0,39	
	10	4710201XG4741S0011PZ	PL PP. EL SALADILLO 2 (C) Es:1 Pl:00 Pt:11 DH 11 DUP. 71	Residencial	46	0,39	
	11	4710201XG4741S0012AX	PL PP. EL SALADILLO 2 (C) Es:1 Pl:00 Pt:12 DH 12 DUP. 72	Residencial	46	0,39	
	12	4710201XG4741S0013SM	PL PP. EL SALADILLO 2 (C) Es:1 Pl:00 Pt:13 DH 13 DUP. 73	Residencial	46	0,38	
	13	4710201XG4741S0014DO	PL PP. EL SALADILLO 2 (C) Es:1 Pl:00 Pt:14 DH 14 DUP. 74	Residencial	46	0,38	
	14	4710201XG4741S0015FW	PL PP. EL SALADILLO 2 (C) Es:1 Pl:00 Pt:15 DH 15 DUP. 75	Residencial	46	0,38	
	15	4710201XG4741S0016GE	PL PP. EL SALADILLO 2 (C) Es:1 Pl:00 Pt:16 DH 16 DUP. 76	Residencial	46	0,38	
	16	4710201XG4741S0017HR	PL PP. EL SALADILLO 2 (C) Es:1 Pl:00 Pt:17 DH 17 DUP. 77	Residencial	46	0,38	
	17	4710201XG4741S0018JT	PL PP. EL SALADILLO 2 (C) Es:1 Pl:00 Pt:18 DH 18 DUP. 78	Residencial	46	0,38	
	18	4710201XG4741S0019KY	PL PP. EL SALADILLO 2 (C) Es:1 Pl:00 Pt:19 DH 19 DUP. 79	Residencial	46	0,38	
	19	4710201XG4741S0020HR	PL PP. EL SALADILLO 2 (C) Es:1 Pl:00 Pt:20 DH 20 DUP. 80	Residencial	46	0,38	
	20	4710201XG4741S0021JT	PL PP. EL SALADILLO 2 (C) Es:1 Pl:00 Pt:21 DH 21 DUP. 81	Residencial	46	0,39	
	21	4710201XG4741S0022KY	PL PP. EL SALADILLO 2 (C) Es:1 Pl:00 Pt:22 DH 22 DUP. 82	Residencial	46	0,39	
	22	4710201XG4741S0023LU	PL PP. EL SALADILLO 2 (C) Es:1 Pl:00 Pt:23 DH 23 DUP. 83	Residencial	46	0,39	
	23	4710201XG4741S0024BI	PL PP. EL SALADILLO 2 (C) Es:1 Pl:00 Pt:24 DH 24 DUP. 84	Residencial	46	0,39	
	24	4710201XG4741S0025ZO	PL PP. EL SALADILLO 2 (C) Es:1 Pl:00 Pt:25 DH 25 DUP. 85	Residencial	46	0,39	
	25	4710201XG4741S0026XP	PL PP. EL SALADILLO 2 (C) Es:1 Pl:00 Pt:26 DH 26 DUP. 86	Residencial	46	0,39	
	26	4710201XG4741S0027MA	PL PP. EL SALADILLO 2 (C) Es:1 Pl:00 Pt:27 DH 27 DUP. 87	Residencial	46	0,39	
	27	4710201XG4741S0028OS	PL PP. EL SALADILLO 2 (C) Es:1 Pl:00 Pt:28 DH 28 DUP. 88	Residencial	46	0,39	
	28	4710201XG4741S0029WD	PL PP. EL SALADILLO 2 (C) Es:1 Pl:00 Pt:29 DH 29 DUP. 89	Residencial	46	0,39	
	29	4710201XG4741S0030MA	PL PP. EL SALADILLO 2 (C) Es:1 Pl:00 Pt:30 DH 30 DUP. 90	Residencial	70	0,79	
	30	4710201XG4741S0031QS	PL PP. EL SALADILLO 2 (C) Es:1 Pl:00 Pt:31 DH 31 DUP. 91	Residencial	46	0,39	
	31	4710201XG4741S0032WD	PL PP. EL SALADILLO 2 (C) Es:1 Pl:00 Pt:32 DH 32 DUP. 92	Residencial	46	0,68	
	32	4710201XG4741S0033EF	PL PP. EL SALADILLO 2 (C) Es:1 Pl:00 Pt:33 DH 33 DUP. 93	Residencial	60	0,51	
	33	4710201XG4741S0034RG	PL PP. EL SALADILLO 2 (C) Es:1 Pl:00 Pt:34 DH 34 DUP. 94	Residencial	60	0,5	
	34	4710201XG4741S0035TH	PL PP. EL SALADILLO 2 (C) Es:1 Pl:00 Pt:35 DH 35 DUP. 95	Residencial	60	0,58	
	35	4710201XG4741S0036YJ	PL PP. EL SALADILLO 2 (C) Es:1 Pl:00 Pt:36 DH 36 DUP. 96	Residencial	60	0,5	
	36	4710201XG4741S0037UK	PL PP. EL SALADILLO 2 (C) Es:1 Pl:00 Pt:37 DH 37 DUP. 97	Residencial	60	0,51	
	37	4710201XG4741S0038LI	PL PP. EL SALADILLO 2 (C) Es:1 Pl:00 Pt:38 DH 38 DUP. 98	Residencial	60	0,51	
	38	4710201XG4741S0039OB	PL PP. EL SALADILLO 2 (C) Es:1 Pl:00 Pt:39 DH 39 DUP. 99	Residencial	60	0,51	
	39	4710201XG4741S0040LUK	PL PP. EL SALADILLO 2 (C) Es:1 Pl:00 Pt:40 DH 40 DUP. 100	Residencial	60	0,51	
	40	4710201XG4741S0041IL	PL PP. EL SALADILLO 2 (C) Es:1 Pl:00 Pt:41 DH 41 DUP. 101	Residencial	60	0,51	
	41	4710201XG4741S0042OB	PL PP. EL SALADILLO 2 (C) Es:1 Pl:00 Pt:42 DH 42 DUP. 102	Residencial	60	0,51	
	42	4710201XG4741S0043PZ	PL PP. EL SALADILLO 2 (C) Es:1 Pl:00 Pt:43 DH 43 DUP. 103	Residencial	60	0,51	
	43	4710201XG4741S0044AX	PL PP. EL SALADILLO 2 (C) Es:1 Pl:00 Pt:44 DH 44 DUP. 104	Residencial	60	0,51	
	44	4710201XG4741S0045SM	PL PP. EL SALADILLO 2 (C) Es:1 Pl:00 Pt:45 DH 45 DUP. 105	Residencial	60	0,51	
	45	4710201XG4741S0046DO	PL PP. EL SALADILLO 2 (C) Es:1 Pl:00 Pt:46 DH 46 DUP. 106	Residencial	60	0,51	
	46	4710201XG4741S0047FW	PL PP. EL SALADILLO 2 (C) Es:1 Pl:00 Pt:47 DH 47 DUP. 107	Residencial	60	0,51	
	47	4710201XG4741S0048EF	PL PP. EL SALADILLO 2 (C) Es:1 Pl:00 Pt:48 DH 48 DUP. 108	Residencial	60	0,51	
	48	4710201XG4741S0049HR	PL PP. EL SALADILLO 2 (C) Es:1 Pl:00 Pt:49 DH 49 DUP. 109	Residencial	60	0,51	
	49	4710201XG4741S0050FW	PL PP. EL SALADILLO 2 (C) Es:1 Pl:00 Pt:50 DH 50 DUP. 110	Residencial	60	0,51	
	50	4710201XG4741S0051GE	PL PP. EL SALADILLO 2 (C) Es:1 Pl:00 Pt:51 DH 51 DUP. 111	Residencial	81	0,51	
	51	4710201XG4741S0052HR	PL PP. EL SALADILLO 2 (C) Es:1 Pl:00 Pt:52 DH 52 DUP. 112	Residencial	82	0,51	
	52	4710201XG4741S0053JT	PL PP. EL SALADILLO 2 (C) Es:1 Pl:00 Pt:53 DH 53 DUP. 113	Residencial	60	0,51	
	53	4710201XG4741S0054KY	PL PP. EL SALADILLO 2 (C) Es:1 Pl:00 Pt:54 DH 54 DUP. 114	Residencial	60	0,72	
	54	4710201XG4741S0055LU	PL PP. EL SALADILLO 2 (C) Es:1 Pl:00 Pt:55 DH 55 DUP. 115	Residencial	60	0,51	
	55	4710201XG4741S0056BI	PL PP. EL SALADILLO 2 (C) Es:1 Pl:00 Pt:56 DH 56 DUP. 116	Residencial	60	0,62	
	56	4710201XG4741S0057ZO	PL PP. EL SALADILLO 2 (C) Es:1 Pl:00 Pt:57 DH 57 DUP. 117	Residencial	60	0,6	
	57	4710201XG4741S0058XP	PL PP. EL SALADILLO 2 (C) Es:1 Pl:00 Pt:58 DH 58 DUP. 118	Residencial	60	0,57	
	58	4710201XG4741S0059MA	PL PP. EL SALADILLO 2 (C) Es:1 Pl:00 Pt:59 DH 59 DUP. 119	Residencial	60	0,61	
	59	4710201XG4741S0060ZO	PL PP. EL SALADILLO 2 (C) Es:1 Pl:00 Pt:60 DH 60 DUP. 120	Residencial	60	0,58	
	60	4710201XG4741S0061XP	PL PP. EL SALADILLO 2 (C) Es:1 Pl:00 Pt:61 DH 61 DUP. 121	Residencial	60	0,72	
	61	4710201XG4741S0062MA</					

RELACION COMPLETA DE FINCAS CATASTRALES COMPRENDIDAS EN EL POLIGONO A DEL SECTOR BCDP

Nº de Orden Plano 05	Orden de Ref. en manzana	REFERENCIA CATASTRAL	DIRECCIÓN CATASTRAL	USO	SC (m²)	CUOTA EN MANZANA	SUPERFICIE CATASTRAL TOTAL DE LA MANZANA (m²)
69	4710201XG4741S0070TH	PL PP. EL SALADILLO 2 (C)	Es:1 Pt:00 Pt:70 DH 70 DUP.130	Residencial	60	0,66	
70	4710201XG4741S0071YJ	PL PP. EL SALADILLO 2 (C)	Es:1 Pt:00 Pt:71 DH 71 DUP.131	Residencial	60	0,67	
71	4710201XG4741S0072JK	PL PP. EL SALADILLO 2 (C)	Es:1 Pt:00 Pt:72 DH 72 DUP.132	Residencial	60	0,65	
72	4710201XG4741S0073L	PL PP. EL SALADILLO 2 (C)	Es:1 Pt:00 Pt:73 DH 73 DUP.133	Residencial	60	0,66	
73	4710201XG4741S0074OB	PL PP. EL SALADILLO 2 (C)	Es:1 Pt:00 Pt:74 DH 74 DUP.134	Residencial	60	0,66	
74	4710201XG4741S0075PZ	PL PP. EL SALADILLO 2 (C)	Es:1 Pt:00 Pt:75 DH 75 DUP.135	Residencial	60	0,66	
75	4710201XG4741S0076AX	PL PP. EL SALADILLO 2 (C)	Es:1 Pt:00 Pt:76 DH 76 DUP.136	Residencial	60	0,6	
76	4710201XG4741S0077SM	PL PP. EL SALADILLO 2 (C)	Es:1 Pt:00 Pt:77 DH 77 DUP.137	Residencial	54	0,62	
77	4710201XG4741S0078DQ	PL PP. EL SALADILLO 2 (C)	Es:1 Pt:00 Pt:78 DH 78 DUP.138	Residencial	54	0,36	
78	4710201XG4741S0079FW	PL PP. EL SALADILLO 2 (C)	Es:1 Pt:00 Pt:79 DH 79 DUP.139	Residencial	54	0,37	
79	4710201XG4741S0080SM	PL PP. EL SALADILLO 2 (C)	Es:1 Pt:00 Pt:80 DH 80 DUP.140	Residencial	54	0,37	
80	4710201XG4741S0081DO	PL PP. EL SALADILLO 2 (C)	Es:1 Pt:00 Pt:81 DH 81 DUP.141	Residencial	54	0,37	
81	4710201XG4741S0082FW	PL PP. EL SALADILLO 2 (C)	Es:1 Pt:00 Pt:82 DH 82 DUP.142	Residencial	54	0,36	
82	4710201XG4741S0083GE	PL PP. EL SALADILLO 2 (C)	Es:1 Pt:00 Pt:83 DH 83 DUP.143	Residencial	54	0,38	
83	4710201XG4741S0084HR	PL PP. EL SALADILLO 2 (C)	Es:1 Pt:00 Pt:84 DH 84 DUP.144	Residencial	54	0,36	
84	4710201XG4741S0085JT	PL PP. EL SALADILLO 2 (C)	Es:1 Pt:00 Pt:85 DH 85 DUP.145	Residencial	54	0,38	
85	4710201XG4741S0086KY	PL PP. EL SALADILLO 2 (C)	Es:1 Pt:00 Pt:86 DH 86 DUP.146	Residencial	54	0,39	
86	4710201XG4741S0087LU	PL PP. EL SALADILLO 2 (C)	Es:1 Pt:00 Pt:87 DH 87 DUP.147	Residencial	54	0,39	
87	4710201XG4741S0088BI	PL PP. EL SALADILLO 2 (C)	Es:1 Pt:00 Pt:88 DH 88 DUP.148	Residencial	54	0,39	
88	4710201XG4741S0089ZO	PL PP. EL SALADILLO 2 (C)	Es:1 Pt:00 Pt:89 DH 89 DUP.149	Residencial	54	0,39	
89	4710201XG4741S0090LU	PL PP. EL SALADILLO 2 (C)	Es:1 Pt:00 Pt:90 DH 90 DUP.150	Residencial	54	0,39	
90	4710201XG4741S0091BI	PL PP. EL SALADILLO 2 (C)	Es:1 Pt:00 Pt:91 DH 91 DUP.151	Residencial	54	0,4	
91	4710201XG4741S0092ZO	PL PP. EL SALADILLO 2 (C)	Es:1 Pt:00 Pt:92 DH 92 DUP.152	Residencial	54	0,4	
92	4710201XG4741S0093XP	PL PP. EL SALADILLO 2 (C)	Es:1 Pt:00 Pt:93 DH 93 DUP.153	Residencial	54	0,41	
93	4710201XG4741S0094MA	PL PP. EL SALADILLO 2 (C)	Es:1 Pt:00 Pt:94 DH 94 DUP.154	Residencial	54	0,41	
94	4710201XG4741S0095QS	PL PP. EL SALADILLO 2 (C)	Es:1 Pt:00 Pt:95 DH 95 DUP.155	Residencial	54	0,41	
95	4710201XG4741S0096WD	PL PP. EL SALADILLO 2 (C)	Es:1 Pt:00 Pt:96 DH 96 DUP.156	Residencial	54	0,41	
96	4710201XG4741S0097EF	PL PP. EL SALADILLO 2 (C)	Es:1 Pt:00 Pt:97 DH 97 DUP.157	Residencial	54	0,48	
97	4710201XG4741S0098RG	PL PP. EL SALADILLO 2 (C)	Es:1 Pt:00 Pt:98 DH 98 DUP.158	Residencial	54	0,41	
98	4710201XG4741S0099TH	PL PP. EL SALADILLO 2 (C)	Es:1 Pt:00 Pt:99 DH 99 DUP.159	Residencial	54	0,36	
99	4710201XG4741S0100TH	PL PP. EL SALADILLO 2 (C)	Es:1 Pt:00 Pt:100 DH 100 DUP.160	Residencial	54	0,36	
100	4710201XG4741S0101YJ	PL PP. EL SALADILLO 2 (C)	Es:1 Pt:00 Pt:101 DH 101 DUP.161	Residencial	54	0,36	
101	4710201XG4741S0102JK	PL PP. EL SALADILLO 2 (C)	Es:1 Pt:00 Pt:102 DH 102 DUP.162	Residencial	54	0,36	
102	4710201XG4741S0103L	PL PP. EL SALADILLO 2 (C)	Es:1 Pt:00 Pt:103 DH 103 DUP.163	Residencial	54	0,36	
103	4710201XG4741S0104OB	PL PP. EL SALADILLO 2 (C)	Es:1 Pt:00 Pt:104 DH 104 DUP.164	Residencial	54	0,36	
104	4710201XG4741S0105PZ	PL PP. EL SALADILLO 2 (C)	Es:1 Pt:00 Pt:105 DH 105 DUP.165	Residencial	54	0,36	
105	4710201XG4741S0106AX	PL PP. EL SALADILLO 2 (C)	Es:1 Pt:00 Pt:106 DH106*N*166-SECTOR C2	Residencial	65	0,36	
106	4710201XG4741S0107SM	PL PP. EL SALADILLO 2 (C)	Es:1 Pt:00 Pt:107 DH 107 DUP.167	Residencial	54	0,36	
107	4710201XG4741S0108DQ	PL PP. EL SALADILLO 2 (C)	Es:1 Pt:00 Pt:108 DH 108 DUP.168	Residencial	54	0,36	
108	4710201XG4741S0109FW	PL PP. EL SALADILLO 2 (C)	Es:1 Pt:00 Pt:109 DH 109 DUP.169	Residencial	54	0,36	
109	4710201XG4741S0110SM	PL PP. EL SALADILLO 2 (C)	Es:1 Pt:00 Pt:110 DH 110 DUP.170	Residencial	54	0,36	
110	4710201XG4741S0111DQ	PL PP. EL SALADILLO 2 (C)	Es:1 Pt:00 Pt:111 DH 111 DUP.171	Residencial	54	0,36	
111	4710201XG4741S0112FW	PL PP. EL SALADILLO 2 (C)	Es:1 Pt:00 Pt:112 DH 112 DUP.172	Residencial	54	0,36	
112	4710201XG4741S0113GE	PL PP. EL SALADILLO 2 (C)	Es:1 Pt:00 Pt:113 DH 113 DUP.173	Residencial	54	0,36	
113	4710201XG4741S0114HR	PL PP. EL SALADILLO 2 (C)	Es:1 Pt:00 Pt:114 DH 114 DUP.174	Residencial	54	0,36	
114	4710201XG4741S0115JT	PL PP. EL SALADILLO 2 (C)	Es:1 Pt:00 Pt:115 DH 115 DUP.175	Residencial	54	0,36	
115	4710201XG4741S0116KY	PL PP. EL SALADILLO 2 (C)	Es:1 Pt:00 Pt:116 DH 116 DUP.176	Residencial	54	0,36	
116	4710201XG4741S0117LU	PL PP. EL SALADILLO 2 (C)	Es:1 Pt:00 Pt:117 DH 117 DUP.177	Residencial	54	0,36	
117	4710201XG4741S0118BI	PL PP. EL SALADILLO 2 (C)	Es:1 Pt:00 Pt:118 DH 118 DUP.178	Residencial	54	0,65	
118	4710201XG4741S0119ZO	PL PP. EL SALADILLO 2 (C)	Es:1 Pt:00 Pt:119 DH 119 DUP.179	Residencial	78	0,96	
119	4710201XG4741S0120LU	PL PP. EL SALADILLO 2 (C)	Es:1 Pt:00 Pt:120 DH 120 DUP.180	Residencial	54	0,36	
120	4710201XG4741S0121BI	PL PP. EL SALADILLO 2 (C)	Es:1 Pt:00 Pt:121 DH 121 DUP.181	Residencial	54	0,36	
121	4710201XG4741S0122ZO	PL PP. EL SALADILLO 2 (C)	Es:1 Pt:00 Pt:122 DH 122 DUP.182	Residencial	54	0,36	
122	4710201XG4741S0123XP	PL PP. EL SALADILLO 2 (C)	Es:1 Pt:00 Pt:123 DH 123 DUP.183	Residencial	54	0,36	
123	4710201XG4741S0124MA	PL PP. EL SALADILLO 2 (C)	Es:1 Pt:00 Pt:124 DH 124 DUP.184	Residencial	54	0,36	
124	4710201XG4741S0125QS	PL PP. EL SALADILLO 2 (C)	Es:1 Pt:00 Pt:125 DH 125 DUP.185	Residencial	54	0,36	
125	4710201XG4741S0126WD	PL PP. EL SALADILLO 2 (C)	Es:1 Pt:00 Pt:126 DH 126 DUP.186	Residencial	54	0,36	
126	4710201XG4741S0127EF	PL PP. EL SALADILLO 2 (C)	Es:1 Pt:00 Pt:127 DH 127 DUP.187	Residencial	54	0,36	
127	4710201XG4741S0128RG	PL PP. EL SALADILLO 2 (C)	Es:1 Pt:00 Pt:128 DH 128 DUP.188	Residencial	54	0,36	
128	4710201XG4741S0129TH	PL PP. EL SALADILLO 2 (C)	Es:1 Pt:00 Pt:129 DH 129 DUP.189	Residencial	54	0,36	
129	4710201XG4741S0130EF	PL PP. EL SALADILLO 2 (C)	Es:1 Pt:00 Pt:130 DH 130 DUP.190	Residencial	54	0,36	
130	4710201XG4741S0131GE	PL PP. EL SALADILLO 2 (C)	Es:1 Pt:00 Pt:131 DH 131 DUP.191	Residencial	54	0,36	
131	4710201XG4741S0132TH	PL PP. EL SALADILLO 2 (C)	Es:1 Pt:00 Pt:132 DH 132 DUP.192	Residencial	54	0,36	
132	4710201XG4741S0133YJ	PL PP. EL SALADILLO 2 (C)	Es:1 Pt:00 Pt:133 DH 133 DUP.193	Residencial	54	0,36	
133	4710201XG4741S0134UK	PL PP. EL SALADILLO 2 (C)	Es:1 Pt:00 Pt:134 DH 134 DUP.194	Residencial	54	0,36	
134	4710201XG4741S0135L	PL PP. EL SALADILLO 2 (C)	Es:1 Pt:00 Pt:135 DH 135 DUP.195	Residencial	54	0,36	
135	4710201XG4741S0136OB	PL PP. EL SALADILLO 2 (C)	Es:1 Pt:00 Pt:136 DH 136 DUP.196	Residencial	54	0,36	
136	4710201XG4741S0137PZ	PL PP. EL SALADILLO 2 (C)	Es:1 Pt:00 Pt:137 DH 137 DUP.197	Residencial	54	0,61	
137	4710201XG4741S0138AX	PL PP. EL SALADILLO 2 (C)	Es:1 Pt:00 Pt:138 DH 138 DUP.198	Residencial	54	0,65	
138	4710201XG4741S0139SM	PL PP. EL SALADILLO 2 (C)	Es:1 Pt:00 Pt:139 DH 139 DUP.199	Residencial	54	0,36	
139	4710201XG4741S0140PZ	PL PP. EL SALADILLO 2 (C)	Es:1 Pt:00 Pt:140 DH 140 DUP.200	Residencial	54	0,36	
140	4710201XG4741S0141AX	PL PP. EL SALADILLO 2 (C)	Es:1 Pt:00 Pt:141 DH 141 DUP.201	Residencial	54	0,36	
141	4710201XG4741S0142SM	PL PP. EL SALADILLO 2 (C)	Es:1 Pt:00 Pt:142 DH 142 DUP.202	Residencial	54	0,36	
142	4710201XG4741S0143DO	PL PP. EL SALADILLO 2 (C)	Es:1 Pt:00 Pt:143 DH 143 DUP.203	Residencial	54	0,36	
143	4710201XG4741S0144FW	PL PP. EL SALADILLO 2 (C)	Es:1 Pt:00 Pt:144 DH 144 DUP.204	Residencial	54	0,36	
144	4710201XG4741S0145GE	PL PP. EL SALADILLO 2 (C)	Es:1 Pt:00 Pt:145 DH 145 DUP.205	Residencial	54	0,36	
145	4710201XG4741S0146HR	PL PP. EL SALADILLO 2 (C)	Es:1 Pt:00 Pt:146 DH 146 DUP.206	Residencial	54	0,36	
146	4710201XG4741S0147JT	PL PP. EL SALADILLO 2 (C)	Es:1 Pt:00 Pt:147 DH 147 DUP.207	Residencial	54	0,36	
147	4710201XG4741S0148KY	PL PP. EL SALADILLO 2 (C)	Es:1 Pt:00 Pt:148 DH 148 DUP.208	Residencial	54	0,36	
148	4710201XG4741S0149LU	PL PP. EL SALADILLO 2 (C)	Es:1 Pt:00 Pt:149 DH 149 DUP.209	Residencial	54	0,36	
149	4710201XG4741S0150PZ	PL PP. EL SALADILLO 2 (C)	Es:1 Pt:00 Pt:150 DH 150 DUP.210	Residencial	54	0,36	
150	4710201XG4741S0151KY	PL PP. EL SALADILLO 2 (C)	Es:1 Pt:00 Pt:151 DH 151 DUP.211	Residencial	54	0,36	
151	4710201XG4741S0152LU	PL PP. EL SALADILLO 2 (C)	Es:1 Pt:00 Pt:152 DH 152 DUP.212	Residencial	54	0,36	
152	4710201XG4741S0153BI	PL PP. EL SALADILLO 2 (C)	Es:1 Pt:00 Pt:153 DH 153 DUP.213	Residencial	54	0,36	
153	4710201XG4741S0154ZO	PL PP. EL SALADILLO 2 (C)	Es:1 Pt:00 Pt:154 DH 154 DUP.214	Residencial	54	0,36	
154	4710201XG4741S0155XP	PL PP. EL SALADILLO 2 (C)	Es:1 Pt:00 Pt:155 DH 155 DUP.215	Residencial	67	0,71	
155	4710201XG4741S0156MA	PL PP. EL SALADILLO 2 (C)	Es:1 Pt:00 Pt:156 DH 156 DUP.216	Residencial	54	1,01	
156	4710201XG4741S0157QS	PL PP. EL SALADILLO 2 (C)	Es:1 Pt:00 Pt:157 DH 157 DUP.217	Residencial	54	0,36	
157	4710201XG4741S0158WD	PL PP. EL SALADILLO 2 (C)	Es:1 Pt:00 Pt:158 DH 158 DUP.218	Residencial	54	0,36	
158	4710201XG4741S0159EF	PL PP. EL SALADILLO 2 (C)	Es:1 Pt:00 Pt:159 DH 159 DUP.219	Residencial	54	0,36	
159	4710201XG4741S0160QS	PL PP. EL SALADILLO 2 (C)	Es:1 Pt:00 Pt:160 DH 160 DUP.220	Residencial	54	0,36	
160	4710201XG4741S0161WD	PL PP. EL SALADILLO 2 (C)	Es:1 Pt:00 Pt:161 DH 161 DUP.221	Residencial	54	0,36	
161	4710201XG4741S0162EF	PL PP. EL SALADILLO 2 (C)	Es:1 Pt:00 Pt:162 DH 162 DUP.222	Residencial	54	0,36	
162	4710201XG4741S0163RG	PL PP. EL SALADILLO 2 (C)	Es:1 Pt:00 Pt:163 DH 163 DUP.223	Residencial	54	0,36	
163	4710201XG4741S0164TH	PL PP. EL SALADILLO 2 (C)	Es:1 Pt:00 Pt:164 DH 164 DUP.224	Residencial	54	0,36	
164	4710201XG4741S0165YJ	PL PP. EL SALADILLO 2 (C)	Es:1 Pt:00 Pt:165 DH 165 DUP.225	Residencial	54	0,36	
165	4710201XG4741S0166UK	PL PP. EL SALADILLO 2 (C)	Es:1 Pt:00 Pt:166 DH 166 DUP.226	Residencial	54	0,36	
166	4710201XG4741S0167L	PL PP. EL SALADILLO 2 (C)	Es:1 Pt:00 Pt:167 DH 167 DUP.227	Residencial	54	0,36	
167	4710201XG4741S0168OB	PL PP. EL SALADILLO 2 (C)	Es:1 Pt:00 Pt:168 DH 168 DUP.228	Residencial	54	0,36	
168	4710201XG4741S0169PZ	PL PP. EL SALADILLO 2 (C)	Es:1 Pt:00 Pt:169 DH 169 DUP.229	Residencial	54	0,36	
169	4710201XG4741S0170L	PL PP. EL SALADILLO 2 (C)	Es:1 Pt:00 Pt:170 DH 170 DUP.230	Residencial	54	0,49	
170	4710201XG4741S0171OB	PL PP. EL SALADILLO 2 (C)	Es:1 Pt:00 Pt:171 DH 171 DUP.231	Residencial	54	0,52	
171	4710201XG4741S0172PZ	PL PP. EL SALADILLO 2 (C)	Es:1 Pt:00 Pt:172 DH 172 DUP.232	Residencial	54	0,36	
172	4710201XG4741S0173AX	PL PP. EL SALADILLO 2 (C)	Es:1 Pt:00 Pt:173 DH 173 DUP.233	Residencial	54	0,36	
173	4710201XG4741S0174SM	PL PP. EL SALADILLO 2 (C)	Es:1 Pt:00 Pt:174 DH 174 DUP.234	Residencial	54	0,36	
174	4710201XG4741S0175DO	PL PP. EL SALADILLO 2 (C)	Es:1 Pt:00 Pt:175 DH 175 DUP.235	Residencial	54	0,36	
175	4710201XG4741S0176FW	PL PP. EL SALADILLO 2 (C)	Es:1 Pt:00 Pt:176 DH 176 DUP.236	Residencial	54	0,36	
176	4710201XG4741S0177GE	PL PP. EL SALADILLO 2 (C)	Es:1 Pt:00 Pt:177 DH 177 DUP.237	Residencial	54	0,36	
177	4710201XG4741S0178HR	PL PP. EL SALADILLO 2 (C)	Es:1 Pt:00 Pt:178 DH 178 DUP.238	Residencial	54	0,36	
178	4710201XG4741S0179JT	PL PP. EL SALADILLO 2 (C)	Es:1 Pt:00 Pt:179 DH 179 DUP.239	Residencial	54	0,36	
179	4710201XG4741S0180GE	PL PP. EL SALADILLO 2 (C)	Es:1 Pt:00 Pt:180 DH 180 DUP.240	Residencial	54	0,36	
180	4710201XG4741S0181HR	PL PP. EL SALADILLO 2 (C)	Es:1 Pt:00 Pt:181 DH 181 DUP.241	Residencial	54	0,36	
181	4710201XG4741S0182JT	PL PP. EL SALADILLO 2 (C)	Es:1 Pt:00 Pt:182 DH 182 DUP.242	Residencial	54	0,36	
182	4710201XG						

RELACION COMPLETA DE FINCAS CATASTRALES COMPRENDIDAS EN EL POLIGONO A DEL SECTOR BCDP

Nº de Orden Plano 05	Orden de Ref. en manzana	REFERENCIA CATASTRAL	DIRECCIÓN CATASTRAL	USO	SC (m²)	CUOTA EN MANZANA	SUPERFICIE CATASTRAL TOTAL DE LA MANZANA (m²)
	193	4710201XG4741S0194EF	PL PP. EL SALADILLO 2 (C) Es:1 Pl:00 Pt:194 DH 194 DUP.255	Residencial	54	0,36	
	194	4710201XG4741S0195RG	PL PP. EL SALADILLO 2 (C) Es:1 Pl:00 Pt:195 DH 195 DUP.256	Residencial	54	0,36	
	195	4710201XG4741S0196TH	PL PP. EL SALADILLO 2 (C) Es:1 Pl:00 Pt:196 DH 196 DUP.257	Residencial	54	0,36	
	196	4710201XG4741S0197YJ	PL PP. EL SALADILLO 2 (C) Es:1 Pl:00 Pt:197 DH 197 DUP.258	Residencial	54	0,69	
	197	4710201XG4741S0198UK	PL PP. EL SALADILLO 2 (C) Es:1 Pl:00 Pt:198 DH 198 DUP.259	Residencial	54	0,36	
	198	4710201XG4741S0199IL	PL PP. EL SALADILLO 2 (C) Es:1 Pl:00 Pt:199 DH 199 DUP.260	Residencial	54	0,36	
	199	4710201XG4741S0200IL	PL PP. EL SALADILLO 2 (C) Es:1 Pl:00 Pt:200 DH 200 DUP.261	Residencial	54	0,36	
	200	4710201XG4741S0201OB	PL PP. EL SALADILLO 2 (C) Es:1 Pl:00 Pt:201 DH 201 DUP.262	Residencial	54	0,36	
	201	4710201XG4741S0202PZ	PL PP. EL SALADILLO 2 (C) Es:1 Pl:00 Pt:202 DH 202 DUP.263	Residencial	54	0,36	
	202	4710201XG4741S0203AX	PL PP. EL SALADILLO 2 (C) Es:1 Pl:00 Pt:203 DH 203 DUP.264	Residencial	54	0,36	
	203	4710201XG4741S0204SM	PL PP. EL SALADILLO 2 (C) Es:1 Pl:00 Pt:204 DH 204 DUP.265	Residencial	54	0,36	
	204	4710201XG4741S0205DO	PL PP. EL SALADILLO 2 (C) Es:1 Pl:00 Pt:205 DH 205 DUP.266	Residencial	64	0,36	
	205	4710201XG4741S0206FW	PL PP. EL SALADILLO 2 (C) Es:1 Pl:00 Pt:206 DH 206 DUP.267	Residencial	54	0,36	
	206	4710201XG4741S0207GE	PL PP. EL SALADILLO 2 (C) Es:1 Pl:00 Pt:207 DH 207 DUP.268	Residencial	61	0,67	
	207	4710201XG4741S0208HR	PL PP. EL SALADILLO 2 (C) Es:1 Pl:00 Pt:208 DH 208 DUP.269	Residencial	54	0,73	
	208	4710201XG4741S0209JT	PL PP. EL SALADILLO 2 (C) Es:1 Pl:00 Pt:209 DH 209 DUP.270	Residencial	54	0,36	
	209	4710201XG4741S0210GE	PL PP. EL SALADILLO 2 (C) Es:1 Pl:00 Pt:210 DH 210 DUP.271	Residencial	54	0,36	
	210	4710201XG4741S0211HR	PL PP. EL SALADILLO 2 (C) Es:1 Pl:00 Pt:211 DH 211 DUP.272	Residencial	54	0,36	
	211	4710201XG4741S0212JT	PL PP. EL SALADILLO 2 (C) Es:1 Pl:00 Pt:212 DH 212 DUP.273	Residencial	54	0,36	
	212	4710201XG4741S0213KY	PL PP. EL SALADILLO 2 (C) Es:1 Pl:00 Pt:213 DH 213 DUP.274	Residencial	54	0,36	
	213	4710201XG4741S0214LU	PL PP. EL SALADILLO 2 (C) Es:1 Pl:00 Pt:214 DH 214 DUP.275	Residencial	54	0,36	
	214	4710201XG4741S0215BI	PL PP. EL SALADILLO 2 (C) Es:1 Pl:00 Pt:215 DH 215 DUP.276	Residencial	54	0,36	
	215	4710201XG4741S0216ZO	PL PP. EL SALADILLO 2 (C) Es:1 Pl:00 Pt:216 DH 216 DUP.277	Residencial	54	0,36	
	216	4710201XG4741S0217XP	PL PP. EL SALADILLO 2 (C) Es:1 Pl:00 Pt:217 DH 217 DUP.278	Residencial	54	0,36	
	217	4710201XG4741S0218MA	PL PP. EL SALADILLO 2 (C) Es:1 Pl:00 Pt:218 DH 218 DUP.279	Residencial	54	0,74	
	218	4710201XG4741S0219QS	PL PP. EL SALADILLO 2 (C) Es:1 Pl:00 Pt:219 DH 219 DUP.280	Residencial	54	0,6	
	219	4710201XG4741S0220XP	PL PP. EL SALADILLO 2 (C) Es:1 Pl:00 Pt:220 DH 220 DUP.281	Residencial	54	0,36	
	220	4710201XG4741S0221MA	PL PP. EL SALADILLO 2 (C) Es:1 Pl:00 Pt:221 DH 221 DUP.282	Residencial	54	0,36	
	221	4710201XG4741S0222QS	PL PP. EL SALADILLO 2 (C) Es:1 Pl:00 Pt:222 DH 222 DUP.283	Residencial	54	0,36	
	222	4710201XG4741S0223WD	PL PP. EL SALADILLO 2 (C) Es:1 Pl:00 Pt:223 DH 223 DUP.284	Residencial	54	0,36	
	223	4710201XG4741S0224EF	PL PP. EL SALADILLO 2 (C) Es:1 Pl:00 Pt:224 DH 224 DUP.285	Residencial	54	0,36	
	224	4710201XG4741S0225ZO	PL PP. EL SALADILLO 2 (C) Es:1 Pl:00 Pt:225 DH 225 DUP.286	Residencial	54	0,36	
	225	4710201XG4741S0226TH	PL PP. EL SALADILLO 2 (C) Es:1 Pl:00 Pt:226 DH 226 DUP.287	Residencial	54	0,36	
	226	4710201XG4741S0227YJ	PL PP. EL SALADILLO 2 (C) Es:1 Pl:00 Pt:227 DH 227 DUP.288	Residencial	54	0,36	
	227	4710201XG4741S0228UK	PL PP. EL SALADILLO 2 (C) Es:1 Pl:00 Pt:228 DH 228 DUP.289	Residencial	54	0,36	
	228	4710201XG4741S0229IL	PL PP. EL SALADILLO 2 (C) Es:1 Pl:00 Pt:229 DH 229 DUP.290	Residencial	54	0,61	
	229	4710201XG4741S0230YJ	PL PP. EL SALADILLO 2 (C) Es:1 Pl:00 Pt:1 DH 1 DUP.61	Residencial	46	0,41	
38		4808101XG4740N					38.646,00
	1	4808101XG4740N0001LS	PL PP. EL SALADILLO 2 Suelo	Suelo sin edif., obras u	0	100	
39		4703002XG4740S					8.284,00
	1	4703002XG4740S0001UB	PL PP. EL SALADILLO	Deportivo	8.284	100	
40		4703003XG4740S					4.275,00
	1	4703003XG4740S0001HB	PL PP. EL SALADILLO ZONA VERDE _ GOLF	Deportivo	4.275	100	
41		4703001XG4740S					84.229,00
	1	4703001XG4740S0001ZB	PL PP. EL SALADILLO	Deportivo	10615,00	100,00	
42		5203405XG4750S					-
	1	5203405XG4750S0001AQ	PL PP. EL SALADILLO Suelo ESPACIOS LIBRES	Suelo sin edif., obras u	0	100	
43		4703601XG4740S					31.006,00
	1	4703601XG4740S0001XB	PL PP. EL SALADILLO 13 (C) Suelo MANZANA C13	Suelo sin edif., obras u	0,00	100,00	
44		4902801XG4740S					30.452,00
	1	4902801XG4740S0002PZ	CL ARAUCARIAS - SALADILLO BI:901 Pl:00 Pt:01	Residencial	119	1,69	
	2	4902801XG4740S0003AX	CL ARAUCARIAS - SALADILLO BI:902 Pl:00 Pt:01	Residencial	119	1,12	
	3	4902801XG4740S0004SM	CL ARAUCARIAS - SALADILLO BI:903 Pl:00 Pt:01	Residencial	130	1,11	
	4	4902801XG4740S0005DQ	CL ARAUCARIAS - SALADILLO BI:904 Pl:00 Pt:01	Residencial	131	1,1	
	5	4902801XG4740S0006FW	CL ARAUCARIAS - SALADILLO BI:905 Pl:00 Pt:01	Residencial	132	1,07	
	6	4902801XG4740S0007GE	CL ARAUCARIAS - SALADILLO BI:906 Pl:00 Pt:01	Residencial	129	1,07	
	7	4902801XG4740S0008HR	CL ARAUCARIAS - SALADILLO BI:907 Pl:00 Pt:01	Residencial	136	1,06	
	8	4902801XG4740S0009JT	CL ARAUCARIAS - SALADILLO BI:908 Pl:00 Pt:01	Residencial	132	1,05	
	9	4902801XG4740S0010GE	CL ARAUCARIAS - SALADILLO BI:909 Pl:00 Pt:01	Residencial	119	1,03	
	10	4902801XG4740S0011HR	CL ARAUCARIAS - SALADILLO BI:910 Pl:00 Pt:01	Residencial	130	1,02	
	11	4902801XG4740S0012JT	CL ARAUCARIAS - SALADILLO BI:911 Pl:00 Pt:01	Residencial	128	1,02	
	12	4902801XG4740S0013KY	CL ARAUCARIAS - SALADILLO BI:912 Pl:00 Pt:01	Residencial	131	1	
	13	4902801XG4740S0014LU	CL ARAUCARIAS - SALADILLO BI:913 Pl:00 Pt:01	Residencial	119	0,97	
	14	4902801XG4740S0015BI	CL ARAUCARIAS - SALADILLO BI:914 Pl:00 Pt:01	Residencial	119	0,96	
	15	4902801XG4740S0016ZO	CL ARAUCARIAS - SALADILLO BI:915 Pl:00 Pt:01	Residencial	119	0,95	
	16	4902801XG4740S0017XP	CL ARAUCARIAS - SALADILLO BI:916 Pl:00 Pt:01	Residencial	119	0,94	
	17	4902801XG4740S0018MA	CL ARAUCARIAS - SALADILLO BI:917 Pl:00 Pt:01	Residencial	119	0,92	
	18	4902801XG4740S0019QS	CL VEINTITRES - ELSALADILLO BI:918 Pl:00 Pt:01	Residencial	146	0,99	
	19	4902801XG4740S0020XP	CL VEINTITRES - ELSALADILLO BI:919 Pl:00 Pt:01	Residencial	119	0,9	
	20	4902801XG4740S0021MA	CL VEINTITRES - ELSALADILLO BI:920 Pl:00 Pt:01	Residencial	119	0,96	
	21	4902801XG4740S0022QS	CL VEINTITRES - ELSALADILLO BI:921 Pl:00 Pt:01	Residencial	128	0,97	
	22	4902801XG4740S0023WD	CL VEINTITRES - ELSALADILLO BI:922 Pl:00 Pt:01	Residencial	119	0,99	
	23	4902801XG4740S0024EF	CL VEINTITRES - ELSALADILLO BI:923 Pl:00 Pt:01	Residencial	131	1,01	
	24	4902801XG4740S0025RG	CL VEINTITRES - ELSALADILLO BI:924 Pl:00 Pt:01	Residencial	119	1,02	
	25	4902801XG4740S0026TH	CL VEINTITRES - ELSALADILLO BI:925 Pl:00 Pt:01	Residencial	119	1,03	
	26	4902801XG4740S0027YJ	CL VEINTITRES - ELSALADILLO BI:926 Pl:00 Pt:01	Residencial	119	1,04	
	27	4902801XG4740S0028UK	CL VEINTITRES - ELSALADILLO BI:927 Pl:00 Pt:01	Residencial	135	1,06	
	28	4902801XG4740S0029IL	CL VEINTITRES - ELSALADILLO BI:928 Pl:00 Pt:01	Residencial	119	1,06	
	29	4902801XG4740S0030YJ	CL VEINTITRES - ELSALADILLO BI:929 Pl:00 Pt:01	Residencial	130	1,08	
	30	4902801XG4740S0031UK	CL VEINTITRES - ELSALADILLO BI:930 Pl:00 Pt:01	Residencial	132	1,09	
	31	4902801XG4740S0032IL	CL VEINTITRES - ELSALADILLO BI:931 Pl:00 Pt:01	Residencial	137	1,11	
	32	4902801XG4740S0033OB	CL VEINTITRES - ELSALADILLO BI:932 Pl:00 Pt:01	Residencial	143	1,13	
	33	4902801XG4740S0034PZ	CL VEINTITRES - ELSALADILLO BI:933 Pl:00 Pt:01	Residencial	119	1,13	
	34	4902801XG4740S0035AX	CL VEINTITRES - ELSALADILLO BI:934 Pl:00 Pt:01	Residencial	119	1,26	
	35	4902801XG4740S0036SM	CL VEINTITRES - ELSALADILLO BI:935 Pl:00 Pt:01	Residencial	185	1,83	
	36	4902801XG4740S0037DQ	CL VEINTITRES - ELSALADILLO BI:936 Pl:00 Pt:01	Residencial	132	1,1	
	37	4902801XG4740S0038FW	CL VEINTITRES - ELSALADILLO BI:937 Pl:00 Pt:01	Residencial	119	1,07	
	38	4902801XG4740S0039GE	CL VEINTITRES - ELSALADILLO BI:938 Pl:00 Pt:01	Residencial	135	1,08	
	39	4902801XG4740S0040DO	CL VEINTITRES - ELSALADILLO BI:939 Pl:00 Pt:01	Residencial	127	1,07	
	40	4902801XG4740S0041FW	CL VEINTITRES - ELSALADILLO BI:940 Pl:00 Pt:01	Residencial	131	1,05	
	41	4902801XG4740S0042GE	CL VEINTITRES - ELSALADILLO BI:941 Pl:00 Pt:01	Residencial	119	1,04	
	42	4902801XG4740S0043HR	CL VEINTITRES - ELSALADILLO BI:942 Pl:00 Pt:01	Residencial	119	1,03	
	43	4902801XG4740S0044JT	CL VEINTITRES - ELSALADILLO BI:943 Pl:00 Pt:01	Residencial	119	1,02	
	44	4902801XG4740S0045KY	CL VEINTITRES - ELSALADILLO BI:944 Pl:00 Pt:01	Residencial	119	1	
	45	4902801XG4740S0046LU	CL VEINTITRES - ELSALADILLO BI:945 Pl:00 Pt:01	Residencial	132	0,99	
	46	4902801XG4740S0047BI	CL VEINTITRES - ELSALADILLO BI:946 Pl:00 Pt:01	Residencial	131	0,97	
	47	4902801XG4740S0048ZO	CL VEINTITRES - ELSALADILLO BI:947 Pl:00 Pt:01	Residencial	119	0,95	
	48	4902801XG4740S0049XP	CL VEINTITRES - ELSALADILLO BI:948 Pl:00 Pt:01	Residencial	119	0,95	
	49	4902801XG4740S0050BI	CL VEINTITRES - ELSALADILLO BI:949 Pl:00 Pt:01	Residencial	119	0,93	
	50	4902801XG4740S0051ZO	CL VEINTITRES - ELSALADILLO BI:950 Pl:00 Pt:01	Residencial	132	0,92	
	51	4902801XG4740S0052XP	CL VEINTITRES - ELSALADILLO BI:951 Pl:00 Pt:01	Residencial	137	0,91	
	52	4902801XG4740S0053MA	CL VEINTITRES - ELSALADILLO BI:952 Pl:00 Pt:01	Residencial	118	0,94	
	53	4902801XG4740S0054QS	CL VEINTITRES - ELSALADILLO BI:953 Pl:00 Pt:01	Residencial	118	0,95	
	54	4902801XG4740S0055WD	CL VEINTITRES - ELSALADILLO BI:954 Pl:00 Pt:01	Residencial	118	0,96	
	55	4902801XG4740S0056EF	CL VEINTITRES - ELSALADILLO BI:955 Pl:00 Pt:01	Residencial	119	0,97	
	56	4902801XG4740S0057RG	CL VEINTITRES - ELSALADILLO BI:956 Pl:00 Pt:01	Residencial	118	0,99	
	57	4902801XG4740S0058TH	CL VEINTITRES - ELSALADILLO BI:957 Pl:00 Pt:01	Residencial	118	1	
	58	4902801XG4740S0059YJ	CL VEINTITRES - ELSALADILLO BI:958 Pl:00 Pt:01	Residencial	131	1,02	
	59	4902801XG4740S0060RG	CL VEINTITRES - ELSALADILLO BI:959 Pl:00 Pt:01	Residencial	132	1,03	
	60	4902801XG4740S0061TH	CL VEINTITRES - ELSALADILLO BI:960 Pl:00 Pt:01	Residencial	118	1,04	
	61	4902801XG4740S0062YJ	CL VEINTITRES - ELSALADILLO BI:961 Pl:00 Pt:01	Residencial	118	1,05	
	62	4902801XG4740S0063UK	CL VEINTITRES - ELSALADILLO BI:962 Pl:00 Pt:01	Residencial	139	1,07	
	63	4902801XG4740S0064IL	CL VEINTITRES - ELSALADILLO BI:963 Pl:00 Pt:01	Residencial	131	1,08	
	64	4902801XG4740S0065OB	CL VEINTITRES - ELSALADILLO BI:964 Pl:00 Pt:01	Residencial	118	1,09	
	65	4902801XG4740S0066PZ	CL VEINTITRES - ELSALADILLO BI:965 Pl:00 Pt:01	Residencial	119	1,1	

RELACION COMPLETA DE FINCAS CATASTRALES COMPRENDIDAS EN EL POLIGONO A DEL SECTOR BCDP

Nº de Orden Plano 05	Orden de Ref. en manzana	REFERENCIA CATASTRAL	DIRECCIÓN CATASTRAL	USO	SC (m²)	CUOTA EN MANZANA	SUPERFICIE CATASTRAL TOTAL DE LA MANZANA (m²)
	66	4902801XG4740S0067AX	CL VEINTITRES - ELSALADILLO BI:966 Pt:00 Pt:01	Residencial	143	1,31	
	67	4902801XG4740S0068SM	CL VEINTITRES - ELSALADILLO BI:967 Pt:00 Pt:01	Residencial	151	1,83	
	68	4902801XG4740S0070AQ	CL VEINTITRES - ELSALADILLO BI:968 Pt:00 Pt:01	Residencial	119	1,16	
	69	4902801XG4740S0070AX	CL VEINTITRES - ELSALADILLO BI:969 Pt:00 Pt:01	Residencial	119	1,16	
	70	4902801XG4740S0071SM	CL VEINTITRES - ELSALADILLO BI:970 Pt:00 Pt:01	Residencial	134	1,13	
	71	4902801XG4740S0072DO	CL VEINTITRES - ELSALADILLO BI:971 Pt:00 Pt:01	Residencial	132	1,11	
	72	4902801XG4740S0073FW	CL VEINTITRES - ELSALADILLO BI:972 Pt:00 Pt:01	Residencial	119	1,1	
	73	4902801XG4740S0074GE	CL VEINTITRES - ELSALADILLO BI:973 Pt:00 Pt:01	Residencial	131	1,08	
	74	4902801XG4740S0075HR	CL VEINTITRES - ELSALADILLO BI:974 Pt:00 Pt:01	Residencial	119	1,06	
	75	4902801XG4740S0076JT	CL VEINTITRES - ELSALADILLO BI:975 Pt:00 Pt:01	Residencial	119	1,04	
	76	4902801XG4740S0077KY	CL VEINTITRES - ELSALADILLO BI:976 Pt:00 Pt:01	Residencial	130	1,02	
	77	4902801XG4740S0078LU	CL VEINTITRES - ELSALADILLO BI:977 Pt:00 Pt:01	Residencial	119	1,01	
	78	4902801XG4740S0079BJ	CL VEINTITRES - ELSALADILLO BI:978 Pt:00 Pt:01	Residencial	119	0,99	
	79	4902801XG4740S0080KY	CL VEINTITRES - ELSALADILLO BI:979 Pt:00 Pt:01	Residencial	119	0,97	
	80	4902801XG4740S0081LU	CL VEINTITRES - ELSALADILLO BI:980 Pt:00 Pt:01	Residencial	144	1,85	
	81	4902801XG4740S0082BI	CL ALOBE - SALADILLO BI:981 Pt:00 Pt:01	Residencial	124	0,95	
	82	4902801XG4740S0083ZO	CL ALOBE - SALADILLO BI:982 Pt:00 Pt:01	Residencial	129	0,99	
	83	4902801XG4740S0084XP	CL ALOBE - SALADILLO BI:983 Pt:00 Pt:01	Residencial	119	1,01	
	84	4902801XG4740S0085MA	CL ALOBE - SALADILLO BI:984 Pt:00 Pt:01	Residencial	133	1,02	
	85	4902801XG4740S0086QS	CL ALOBE - SALADILLO BI:985 Pt:00 Pt:01	Residencial	119	1,04	
	86	4902801XG4740S0087VD	CL ALOBE - SALADILLO BI:986 Pt:00 Pt:01	Residencial	136	1,06	
	87	4902801XG4740S0088EF	CL ALOBE - SALADILLO BI:987 Pt:00 Pt:01	Residencial	134	1,08	
	88	4902801XG4740S0089RG	CL ALOBE - SALADILLO BI:988 Pt:00 Pt:01	Residencial	138	1,1	
	89	4902801XG4740S0090WD	CL ALOBE - SALADILLO BI:989 Pt:00 Pt:01	Residencial	140	1,11	
	90	4902801XG4740S0091EF	CL ALOBE - SALADILLO BI:990 Pt:00 Pt:01	Residencial	137	1,13	
	91	4902801XG4740S0092RG	CL ALOBE - SALADILLO BI:991 Pt:00 Pt:01	Residencial	135	1,15	
	92	4902801XG4740S0093TH	CL ALOBE - SALADILLO BI:992 Pt:00 Pt:01	Residencial	151	1,16	
	93	4902801XG4740S0094YJ	CL ALOBE - SALADILLO BI:993 Pt:00 Pt:01	Residencial	164	1,33	
45	5000501XG4750S						20.686,00
	1	5000501XG4750S0001EQ	PL PP. EL SALADILLO 17 (C) Suelo MANZANA C17	Suelo sin edif., obras u	0	100	
46	4602701XG4740S						39.938,00
	1	4602701XG4740S0002UJ	CL ALJIBE - SALADILLO 801 Pt:00 Pt:801 DH01 P-801	Residencial	55,00	0,85	
	2	4602701XG4740S0003IX	CL ALOBE - SALADILLO 802 Pt:00 Pt:802 DH02 P-802	Residencial	70,00	0,75	
	3	4602701XG4740S0004OM	CL ALOBE - SALADILLO 803 Pt:00 Pt:803 DH03 P-803	Residencial	72,00	0,75	
	4	4602701XG4740S0005PO	CL ALOBE - SALADILLO 804 Pt:00 Pt:804 DH04 P-804	Residencial	55,00	0,76	
	5	4602701XG4740S0006AW	CL ALOBE - SALADILLO 805 Pt:00 Pt:805 DH05 P-805	Residencial	74,00	0,75	
	6	4602701XG4740S0007SE	CL ALOBE - SALADILLO 806 Pt:00 Pt:806 DH06 P-806	Residencial	40,00	0,75	
	7	4602701XG4740S0008DR	CL ALOBE - SALADILLO 807 Pt:00 Pt:807 DH07 P-807	Residencial	40,00	0,76	
	8	4602701XG4740S0009FT	CL ALOBE - SALADILLO 808 Pt:00 Pt:808 DH08 P-808	Residencial	40,00	0,67	
	9	4602701XG4740S0010SE	CL ALOBE - SALADILLO 809 Pt:00 Pt:809 DH09 P-809	Residencial	40,00	0,67	
	10	4602701XG4740S0011DR	CL ALOBE - SALADILLO 810 Pt:00 Pt:810 DH10 P-810	Residencial	40,00	0,67	
	11	4602701XG4740S0012FT	CL ALOBE - SALADILLO 811 Pt:00 Pt:811 DH11 P-811	Residencial	40,00	0,67	
	12	4602701XG4740S0013GY	CL ALOBE - SALADILLO 812 Pt:00 Pt:812 DH 12 P-812	Residencial	40,00	0,69	
	13	4602701XG4740S0014HU	CL ALOBE - SALADILLO 813 Pt:00 Pt:813 DH13 P-813	Residencial	76,00	0,80	
	14	4602701XG4740S0015JI	CL ALOBE - SALADILLO 814 Pt:00 Pt:814 DH14 P-814	Residencial	67,00	0,85	
	15	4602701XG4740S0016KO	AV COVACHOS 815 Pt:00 Pt:815 DH15 P-815	Residencial	119,00	1,86	
	16	4602701XG4740S0017LP	CL MARTOS - SALADILLO 816 Pt:00 Pt:816 DH16 P-816	Residencial	55,00	0,85	
	17	4602701XG4740S0018BA	CL MARTOS - SALADILLO 817 Pt:00 Pt:817 DH17 P-817	Residencial	55,00	0,84	
	18	4602701XG4740S0019ZS	CL MARTOS - SALADILLO 818 Pt:00 Pt:818 DH18 P-818	Residencial	67,00	0,84	
	19	4602701XG4740S0020LP	CL MARTOS - SALADILLO 819 Pt:00 Pt:819 DH19 P-819	Residencial	55,00	0,75	
	20	4602701XG4740S0021BA	CL MARTOS - SALADILLO 820 Pt:00 Pt:820 DH20 P-820	Residencial	71,00	0,75	
	21	4602701XG4740S0022ZS	CL MARTOS - SALADILLO 821 Pt:00 Pt:821 DH21 P-821	Residencial	55,00	0,75	
	22	4602701XG4740S0023XD	CL MARTOS - SALADILLO 822 Pt:00 Pt:822 DH22 P-822	Residencial	55,00	0,75	
	23	4602701XG4740S0024MF	CL MARTOS - SALADILLO 823 Pt:00 Pt:823 DH23 P-823	Residencial	55,00	0,75	
	24	4602701XG4740S0025QG	CL MARTOS - SALADILLO 824 Pt:00 Pt:824 DH 24 P-824	Residencial	70,00	0,75	
	25	4602701XG4740S0026WH	CL MARTOS - SALADILLO 825 Pt:00 Pt:825 DH25 P-825	Residencial	69,00	0,75	
	26	4602701XG4740S0027EJ	CL MARTOS - SALADILLO 826 Pt:00 Pt:826 DH26 P-826	Residencial	55,00	0,75	
	27	4602701XG4740S0028RK	CL ALJIBE - SALADILLO 827 Pt:00 Pt:827 DH27 P-827	Residencial	55,00	0,80	
	28	4602701XG4740S0029TL	PL PP. EL SALADILLO 12 (C) Es:1 Pt:00 Pt:28 DH28 P-828	Residencial	55,00	1,20	
	29	4602701XG4740S0030EJ	PL PP. EL SALADILLO 12 (C) Es:1 Pt:00 Pt:29 DH29 P-829	Suelo sin edif., obras u	0,00	1,50	
	30	4602701XG4740S0031RK	PL PP. EL SALADILLO 12 (C) Es:1 Pt:00 Pt:30 DH30 P-830	Suelo sin edif., obras u	0,00	1,50	
	31	4602701XG4740S0032TL	PL PP. EL SALADILLO 12 (C) Es:1 Pt:00 Pt:31 DH31 P-831	Suelo sin edif., obras u	0,00	1,50	
	32	4602701XG4740S0033YB	PL PP. EL SALADILLO 12 (C) Es:1 Pt:00 Pt:32 DH32 P-832	Suelo sin edif., obras u	0,00	1,50	
	33	4602701XG4740S0034UJ	PL PP. EL SALADILLO 12 (C) Es:1 Pt:00 Pt:33 DH33 P-833	Suelo sin edif., obras u	0,00	1,50	
	34	4602701XG4740S0035IX	PL PP. EL SALADILLO 12 (C) Es:1 Pt:00 Pt:34 DH34 P-834	Suelo sin edif., obras u	0,00	1,50	
	35	4602701XG4740S0036OM	PL PP. EL SALADILLO 12 (C) Es:1 Pt:00 Pt:35 DH35 P-835	Suelo sin edif., obras u	0,00	1,50	
	36	4602701XG4740S0037PO	PL PP. EL SALADILLO 12 (C) Es:1 Pt:00 Pt:36 DH36 P-836	Suelo sin edif., obras u	0,00	1,50	
	37	4602701XG4740S0038AW	PL PP. EL SALADILLO 12 (C) Es:1 Pt:00 Pt:37 DH37 P-837	Suelo sin edif., obras u	0,00	1,50	
	38	4602701XG4740S0039SE	PL PP. EL SALADILLO 12 (C) Es:1 Pt:00 Pt:38 DH38 P-838	Suelo sin edif., obras u	0,00	1,54	
	39	4602701XG4740S0040PO	PL PP. EL SALADILLO 12 (C) Es:1 Pt:00 Pt:39 DH39 P-839	Suelo sin edif., obras u	0,00	2,59	
	40	4602701XG4740S0041AW	PL PP. EL SALADILLO 12 (C) Es:1 Pt:00 Pt:40 DH40 P-840	Suelo sin edif., obras u	0,00	2,06	
	41	4602701XG4740S0042SE	PL PP. EL SALADILLO 12 (C) Es:1 Pt:00 Pt:41 DH41 P-841	Suelo sin edif., obras u	0,00	2,06	
	42	4602701XG4740S0043DR	PL PP. EL SALADILLO 12 (C) Es:1 Pt:00 Pt:42 DH 42 P-842	Suelo sin edif., obras u	0,00	2,05	
	43	4602701XG4740S0044FT	PL PP. EL SALADILLO 12 (C) Es:1 Pt:00 Pt:43 DH43 P-843	Suelo sin edif., obras u	0,00	2,06	
	44	4602701XG4740S0045GY	PL PP. EL SALADILLO 12 (C) Es:1 Pt:00 Pt:44 DH44 P-844	Suelo sin edif., obras u	0,00	2,06	
	45	4602701XG4740S0046HU	PL PP. EL SALADILLO 12 (C) Es:1 Pt:00 Pt:45 DH45 P-845	Suelo sin edif., obras u	0,00	2,06	
	46	4602701XG4740S0047JI	PL PP. EL SALADILLO 12 (C) Es:1 Pt:00 Pt:46 DH46 P-846	Suelo sin edif., obras u	0,00	2,06	
	47	4602701XG4740S0048KO	PL PP. EL SALADILLO 12 (C) Es:1 Pt:00 Pt:47 DH47 P-847	Suelo sin edif., obras u	0,00	2,06	
	48	4602701XG4740S0049LP	PL PP. EL SALADILLO 12 (C) Es:1 Pt:00 Pt:48 DH48 P-848	Suelo sin edif., obras u	0,00	2,06	
	49	4602701XG4740S0050JI	PL PP. EL SALADILLO 12 (C) Es:1 Pt:00 Pt:49 DH49 P-849	Suelo sin edif., obras u	0,00	1,89	
	50	4602701XG4740S0051KO	PL PP. EL SALADILLO 12 (C) Es:1 Pt:00 Pt:50 DH50 P-850	Suelo sin edif., obras u	0,00	1,84	
	51	4602701XG4740S0052LP	PL PP. EL SALADILLO 12 (C) Es:1 Pt:00 Pt:51 DH51 P-851	Residencial	40,00	0,75	
	52	4602701XG4740S0053BA	PL PP. EL SALADILLO 12 (C) Es:1 Pt:00 Pt:52 DH52 P-852	Residencial	40,00	0,75	
	53	4602701XG4740S0054ZS	PL PP. EL SALADILLO 12 (C) Es:1 Pt:00 Pt:53 DH53 P-853	Residencial	40,00	0,75	
	54	4602701XG4740S0055XD	PL PP. EL SALADILLO 12 (C) Es:1 Pt:00 Pt:54 DH54 P-854	Residencial	40,00	0,75	
	55	4602701XG4740S0056MF	PL PP. EL SALADILLO 12 (C) Es:1 Pt:00 Pt:55 DH55 P-855	Residencial	40,00	0,75	
	56	4602701XG4740S0057QG	PL PP. EL SALADILLO 12 (C) Es:1 Pt:00 Pt:56 DH56 P-856	Residencial	40,00	0,75	
	57	4602701XG4740S0058WH	PL PP. EL SALADILLO 12 (C) Es:1 Pt:00 Pt:57 DH57 P-857	Residencial	40,00	0,75	
	58	4602701XG4740S0059EJ	PL PP. EL SALADILLO 12 (C) Es:1 Pt:00 Pt:58 DH58 P-858	Residencial	40,00	0,75	
	59	4602701XG4740S0060QG	PL PP. EL SALADILLO 12 (C) Es:1 Pt:00 Pt:59 DH59 P-859	Residencial	40,00	0,75	
	60	4602701XG4740S0061WH	PL PP. EL SALADILLO 12 (C) Es:1 Pt:00 Pt:60 DH60 P-860	Residencial	40,00	0,75	
	61	4602701XG4740S0062EJ	PL PP. EL SALADILLO 12 (C) Es:1 Pt:00 Pt:61 DH61 P-861	Residencial	40,00	0,75	
	62	4602701XG4740S0063RK	PL PP. EL SALADILLO 12 (C) Es:1 Pt:00 Pt:62 DH62 P-862	Residencial	40,00	0,75	
	63	4602701XG4740S0064TL	PL PP. EL SALADILLO 12 (C) Es:1 Pt:00 Pt:63 DH63 P-863	Residencial	40,00	0,75	
	64	4602701XG4740S0065YB	PL PP. EL SALADILLO 12 (C) Es:1 Pt:00 Pt:64 DH64 P-864	Suelo sin edif., obras u	0,00	1,73	
	65	4602701XG4740S0066UJ	PL PP. EL SALADILLO 12 (C) Es:1 Pt:00 Pt:65 DH65 P-865	Suelo sin edif., obras u	0,00	1,65	
	66	4602701XG4740S0067IX	PL PP. EL SALADILLO 12 (C) Es:1 Pt:00 Pt:66 DH66 P-866	Suelo sin edif., obras u	0,00	1,58	
	67	4602701XG4740S0068OM	PL PP. EL SALADILLO 12 (C) Es:1 Pt:00 Pt:67 DH67 P-867	Suelo sin edif., obras u	0,00	1,65	
	68	4602701XG4740S0069PO	PL PP. EL SALADILLO 12 (C) Es:1 Pt:00 Pt:68 DH68 P-868	Suelo sin edif., obras u	0,00	1,65	
	69	4602701XG4740S0070IX	PL PP. EL SALADILLO 12 (C) Es:1 Pt:00 Pt:69 DH69 P-869	Suelo sin edif., obras u	0,00	1,90	
	70	4602701XG4740S0071OM	PL PP. EL SALADILLO 12 (C) Es:1 Pt:00 Pt:70 DH70 P-870	Suelo sin edif., obras u	0,00	1,81	
	71	4602701XG4740S0072PQ	PL PP. EL SALADILLO 12 (C) Es:1 Pt:00 Pt:71 DH71 P-871	Suelo sin edif., obras u	0,00	1,73	
	72	4602701XG4740S0073AW	PL PP. EL SALADILLO 12 (C) Es:1 Pt:00 Pt:72 DH72 P-872	Suelo sin edif., obras u	0,00	1,85	
	73	4602701XG4740S0074SE	PL PP. EL SALADILLO 12 (C) Es:1 Pt:00 Pt:73 DH73 P-873	Suelo sin edif., obras u	0,00	2,05	
	74	4602701XG4740S0075DR	PL PP. EL SALADILLO 12 (C) Es:1 Pt:00 Pt:74 DH74 P-874	Suelo sin edif., obras u	0,00	1,87	
	75	4602701XG4740S0076FT	PL PP. EL SALADILLO 12 (C) Es:1 Pt:00 Pt:75 DH75 P-875	Suelo sin edif., obras u	0,00	1,76	
	76	4602701XG4740S0077GY	PL PP. EL SALADILLO 12 (C) Es:1 Pt:00 Pt:76 DH76 P-876	Suelo sin edif., obras u	0,00	1,61	
	77	4602701XG4740S0078HU	PL PP. EL SALADILLO 12 (C) Es:1 Pt:00 Pt:77 DH77 P-877	Suelo sin edif., obras u	0,00	1,61	
	78	4602701XG4740S0079JI	CL ALBAIDA - SALADILLO 878 Pt:00 Pt:878 DH78 P-878	Residencial	251,00	1,68	
	79	4602701XG4740S0080GY	PL PP. EL SALADILLO 12 (C) Es:1 Pt:00 Pt:79 DH79 P-879	Suelo sin edif., obras u	0,00	1,67	
47	4800401XG4740S						23.922,00
	1	4800401XG4740S0002GZ	PL PP. EL SALADILLO 14 (C) BI:1013 Pt:00 Pt:01	Residencial	61,00	1,39	
	2	4800401XG4740S0003HK	PL PP. EL SALADILLO 14 (C) BI:1014 Pt:00 Pt:01	Residencial	55,00	0,41	
	3	4800401XG4740S0004JM	PL PP. EL SALADILLO 14 (C) BI:1015 Pt:00 Pt:01	Residencial	55,00	0,41	
	4	4800401XG4740S0005KO	PL PP. EL SALADILLO 14 (C) BI:1016 Pt:00 Pt:01	Residencial	55,00	0,41	
	5	4800401XG4740S0006LW	PL PP. EL SALADILLO 14 (C) BI:1017 Pt:00 Pt:01	Residencial	55,00	0,41</	

RELACIÓN COMPLETA DE FINCAS CATASTRALES COMPRENDIDAS EN EL POLIGONO A DEL SECTOR BCDP

Nº de Orden Plano 05	Orden de Ref. en manzana	REFERENCIA CATASTRAL	DIRECCIÓN CATASTRAL	USO	SC (m²)	CUOTA EN MANZANA	SUPERFICIE CATASTRAL TOTAL DE LA MANZANA (m²)
	134	4800401XG4740S0135LW	PL PP. EL SALADILLO 14 (C) Bi:1147 Pl:00 Pt:01	Residencial	55,00	0,41	
	135	4800401XG4740S0136BE	PL PP. EL SALADILLO 14 (C) Bi:1146 Pl:00 Pt:01	Residencial	55,00	0,41	
	136	4800401XG4740S0137ZR	PL PP. EL SALADILLO 14 (C) Bi:1149 Pl:00 Pt:01	Residencial	74,00	1,30	
	137	4800401XG4740S0138XT	PL PP. EL SALADILLO 14 (C) Bi:1150 Pl:00 Pt:01	Residencial	61,00	1,06	
	138	4800401XG4740S0139MY	PL PP. EL SALADILLO 14 (C) Bi:1151 Pl:00 Pt:01	Residencial	55,00	0,41	
	139	4800401XG4740S0140ZR	PL PP. EL SALADILLO 14 (C) Bi:1152 Pl:00 Pt:01	Residencial	55,00	0,41	
	140	4800401XG4740S0141XT	PL PP. EL SALADILLO 14 (C) Bi:1153 Pl:00 Pt:01	Residencial	55,00	0,41	
	141	4800401XG4740S0142MY	PL PP. EL SALADILLO 14 (C) Bi:1154 Pl:00 Pt:01	Residencial	55,00	0,41	
	142	4800401XG4740S0143QU	PL PP. EL SALADILLO 14 (C) Bi:1155 Pl:00 Pt:01	Residencial	61,00	1,35	
	143	4800401XG4740S0144WI	PL PP. EL SALADILLO 14 (C) Bi:1156 Pl:00 Pt:01	Residencial	61,00	1,35	
	144	4800401XG4740S0145EO	PL PP. EL SALADILLO 14 (C) Bi:1157 Pl:00 Pt:01	Residencial	55,00	0,41	
	145	4800401XG4740S0146RP	PL PP. EL SALADILLO 14 (C) Bi:1158 Pl:00 Pt:01	Residencial	55,00	0,41	
	146	4800401XG4740S0147TA	PL PP. EL SALADILLO 14 (C) Bi:1159 Pl:00 Pt:01	Residencial	61,00	0,87	
	147	4800401XG4740S0148YS	PL PP. EL SALADILLO 14 (C) Bi:1160 Pl:00 Pt:01	Residencial	61,00	0,87	
	148	4800401XG4740S0149UD	PL PP. EL SALADILLO 14 (C) Bi:1161 Pl:00 Pt:01	Residencial	55,00	0,41	
	149	4800401XG4740S0150TA	PL PP. EL SALADILLO 14 (C) Bi:1162 Pl:00 Pt:01	Residencial	55,00	0,41	
	150	4800401XG4740S0151YS	PL PP. EL SALADILLO 14 (C) Bi:1163 Pl:00 Pt:01	Residencial	55,00	0,41	
	151	4800401XG4740S0152UD	PL PP. EL SALADILLO 14 (C) Bi:1164 Pl:00 Pt:01	Residencial	68,00	0,41	
	152	4800401XG4740S0153IF	PL PP. EL SALADILLO 14 (C) Bi:1165 Pl:00 Pt:01	Residencial	61,00	1,06	
48		5396301XG4659N					
	1	5396301XG4659N0001JE	PL PP. EL SALADILLO Suelo	Suelo sin edif., obras t	0	100	
49		4999501XG4740S					21.058,00
	1	4999501XG4740S0002EZ	CL ALOBE - SALADILLO Bi:1166 Pl:00 Pt:01	Residencial	60,00	1,39	
	2	4999501XG4740S0003RX	CL ALOBE - SALADILLO Bi:1167 Pl:00 Pt:01	Residencial	60,00	0,60	
	3	4999501XG4740S0004TM	CL ALOBE - SALADILLO Bi:1168 Pl:00 Pt:01	Residencial	60,00	0,60	
	4	4999501XG4740S0005YQ	CL ALOBE - SALADILLO Bi:1169 Pl:00 Pt:01	Residencial	60,00	0,60	
	5	4999501XG4740S0006UW	CL ALOBE - SALADILLO Bi:1170 Pl:00 Pt:01	Residencial	60,00	0,60	
	6	4999501XG4740S0007IE	CL ALOBE - SALADILLO Bi:1171 Pl:00 Pt:01	Residencial	60,00	1,19	
	7	4999501XG4740S0008OR	CL ALOBE - SALADILLO Bi:1172 Pl:00 Pt:01	Residencial	60,00	1,19	
	8	4999501XG4740S0009PT	CL ALOBE - SALADILLO Bi:1173 Pl:00 Pt:01	Residencial	60,00	0,60	
	9	4999501XG4740S0010IE	CL ALOBE - SALADILLO Bi:1174 Pl:00 Pt:01	Residencial	60,00	0,60	
	10	4999501XG4740S0011DR	CL ALOBE - SALADILLO Bi:1175 Pl:00 Pt:01	Residencial	60,00	0,60	
	11	4999501XG4740S0012PT	CL ALOBE - SALADILLO Bi:1176 Pl:00 Pt:01	Residencial	60,00	0,60	
	12	4999501XG4740S0013AY	CL ALOBE - SALADILLO Bi:1177 Pl:00 Pt:01	Residencial	60,00	1,91	
	13	4999501XG4740S0014SU	CL MARTOS - SALADILLO Bi:1178 Pl:00 Pt:01	Residencial	60,00	3,18	
	14	4999501XG4740S0015DI	CL MARTOS - SALADILLO Bi:1179 Pl:00 Pt:01	Residencial	60,00	0,60	
	15	4999501XG4740S0016FO	CL MARTOS - SALADILLO Bi:1180 Pl:00 Pt:01	Residencial	60,00	0,60	
	16	4999501XG4740S0017GP	CL MARTOS - SALADILLO Bi:1181 Pl:00 Pt:01	Residencial	60,00	0,60	
	17	4999501XG4740S0018HA	CL MARTOS - SALADILLO Bi:1182 Pl:00 Pt:01	Residencial	60,00	0,60	
	18	4999501XG4740S0019JS	CL MARTOS - SALADILLO Bi:1183 Pl:00 Pt:01	Residencial	60,00	0,60	
	19	4999501XG4740S0020GP	CL MARTOS - SALADILLO Bi:1184 Pl:00 Pt:01	Residencial	60,00	1,19	
	20	4999501XG4740S0021HA	CL MARTOS - SALADILLO Bi:1185 Pl:00 Pt:01	Residencial	60,00	1,19	
	21	4999501XG4740S0022JS	CL MARTOS - SALADILLO Bi:1186 Pl:00 Pt:01	Residencial	60,00	0,60	
	22	4999501XG4740S0023KD	CL MARTOS - SALADILLO Bi:1187 Pl:00 Pt:01	Residencial	60,00	0,60	
	23	4999501XG4740S0024LF	CL MARTOS - SALADILLO Bi:1188 Pl:00 Pt:01	Residencial	60,00	0,60	
	24	4999501XG4740S0025BG	CL MARTOS - SALADILLO Bi:1189 Pl:00 Pt:01	Residencial	60,00	0,60	
	25	4999501XG4740S0026ZH	CL MARTOS - SALADILLO Bi:1190 Pl:00 Pt:01	Residencial	60,00	0,60	
	26	4999501XG4740S0027XJ	CL MARTOS - SALADILLO Bi:1191 Pl:00 Pt:01	Residencial	69,00	1,91	
	27	4999501XG4740S0028MK	CL MARTOS - SALADILLO Bi:1192 Pl:00 Pt:01	Residencial	74,00	1,60	
	28	4999501XG4740S0029QL	CL MARTOS - SALADILLO Bi:1193 Pl:00 Pt:01	Residencial	60,00	0,60	
	29	4999501XG4740S0030XJ	CL MARTOS - SALADILLO Bi:1194 Pl:00 Pt:01	Residencial	60,00	0,60	
	30	4999501XG4740S0031MK	CL MARTOS - SALADILLO Bi:1195 Pl:00 Pt:01	Residencial	60,00	0,60	
	31	4999501XG4740S0032QL	CL MARTOS - SALADILLO Bi:1196 Pl:00 Pt:01	Residencial	60,00	0,60	
	32	4999501XG4740S0033WB	CL MARTOS - SALADILLO Bi:1197 Pl:00 Pt:01	Residencial	60,00	0,60	
	33	4999501XG4740S0034EZ	CL MARTOS - SALADILLO Bi:1198 Pl:00 Pt:01	Residencial	60,00	1,56	
	34	4999501XG4740S0035RX	CL MARTOS - SALADILLO Bi:1199 Pl:00 Pt:01	Residencial	60,00	1,56	
	35	4999501XG4740S0036TM	CL MARTOS - SALADILLO Bi:1200 Pl:00 Pt:01	Residencial	60,00	0,60	
	36	4999501XG4740S0037YQ	CL MARTOS - SALADILLO Bi:1201 Pl:00 Pt:01	Residencial	60,00	0,60	
	37	4999501XG4740S0038UW	CL MARTOS - SALADILLO Bi:1202 Pl:00 Pt:01	Residencial	60,00	0,60	
	38	4999501XG4740S0039IE	CL MARTOS - SALADILLO Bi:1203 Pl:00 Pt:01	Residencial	60,00	0,60	
	39	4999501XG4740S0040YQ	CL MARTOS - SALADILLO Bi:1204 Pl:00 Pt:01	Residencial	60,00	0,60	
	40	4999501XG4740S0041UW	CL MARTOS - SALADILLO Bi:1205 Pl:00 Pt:01	Residencial	60,00	0,60	
	41	4999501XG4740S0042IE	CL MARTOS - SALADILLO Bi:1206 Pl:00 Pt:01	Residencial	60,00	1,48	
	42	4999501XG4740S0043OR	CL SILES - SALADILLO Bi:1207 Pl:00 Pt:01	Residencial	70,00	1,58	
	43	4999501XG4740S0044PT	CL SILES - SALADILLO Bi:1208 Pl:00 Pt:01	Residencial	60,00	0,60	
	44	4999501XG4740S0045AY	CL SILES - SALADILLO Bi:1209 Pl:00 Pt:01	Residencial	60,00	0,60	
	45	4999501XG4740S0046SU	CL SILES - SALADILLO Bi:1210 Pl:00 Pt:01	Residencial	60,00	0,60	
	46	4999501XG4740S0047DI	CL SILES - SALADILLO Bi:1211 Pl:00 Pt:01	Residencial	60,00	0,60	
	47	4999501XG4740S0048FO	CL SILES - SALADILLO Bi:1212 Pl:00 Pt:01	Residencial	60,00	0,60	
	48	4999501XG4740S0049GP	CL SILES - SALADILLO Bi:1213 Pl:00 Pt:01	Residencial	60,00	0,60	
	49	4999501XG4740S0050DI	CL SILES - SALADILLO Bi:1214 Pl:00 Pt:01	Residencial	60,00	1,56	
	50	4999501XG4740S0051FO	CL SILES - SALADILLO Bi:1215 Pl:00 Pt:01	Residencial	60,00	1,56	
	51	4999501XG4740S0052GP	CL SILES - SALADILLO Bi:1216 Pl:00 Pt:01	Residencial	60,00	0,60	
	52	4999501XG4740S0053HA	CL SILES - SALADILLO Bi:1217 Pl:00 Pt:01	Residencial	60,00	0,60	
	53	4999501XG4740S0054JS	CL SILES - SALADILLO Bi:1218 Pl:00 Pt:01	Residencial	60,00	0,60	
	54	4999501XG4740S0055KD	CL SILES - SALADILLO Bi:1219 Pl:00 Pt:01	Residencial	60,00	0,60	
	55	4999501XG4740S0056LF	CL SILES - SALADILLO Bi:1220 Pl:00 Pt:01	Residencial	60,00	0,60	
	56	4999501XG4740S0057BG	CL SILES - SALADILLO Bi:1221 Pl:00 Pt:01	Residencial	60,00	1,19	
	57	4999501XG4740S0058ZH	CL SILES - SALADILLO Bi:1222 Pl:00 Pt:01	Residencial	60,00	1,60	
	58	4999501XG4740S0059XJ	CL SILES - SALADILLO Bi:1223 Pl:00 Pt:01	Residencial	60,00	0,60	
	59	4999501XG4740S0060BG	CL SILES - SALADILLO Bi:1224 Pl:00 Pt:01	Residencial	60,00	0,60	
	60	4999501XG4740S0061ZH	CL SILES - SALADILLO Bi:1225 Pl:00 Pt:01	Residencial	60,00	0,60	
	61	4999501XG4740S0062XJ	CL SILES - SALADILLO Bi:1226 Pl:00 Pt:01	Residencial	60,00	0,60	
	62	4999501XG4740S0063MK	CL SILES - SALADILLO Bi:1227 Pl:00 Pt:01	Residencial	60,00	0,60	
	63	4999501XG4740S0064QL	CL SILES - SALADILLO Bi:1228 Pl:00 Pt:01	Residencial	60,00	1,23	
	64	4999501XG4740S0065WB	CL SILES - SALADILLO Bi:1229 Pl:00 Pt:01	Residencial	60,00	1,23	
	65	4999501XG4740S0066EZ	CL SILES - SALADILLO Bi:1230 Pl:00 Pt:01	Residencial	60,00	0,60	
	66	4999501XG4740S0067RX	CL SILES - SALADILLO Bi:1231 Pl:00 Pt:01	Residencial	60,00	0,60	
	67	4999501XG4740S0068TM	CL SILES - SALADILLO Bi:1232 Pl:00 Pt:01	Residencial	60,00	0,60	
	68	4999501XG4740S0069YQ	CL SILES - SALADILLO Bi:1233 Pl:00 Pt:01	Residencial	60,00	0,60	
	69	4999501XG4740S0070RX	CL SILES - SALADILLO Bi:1234 Pl:00 Pt:01	Residencial	60,00	0,60	
	70	4999501XG4740S0071TM	CL SILES - SALADILLO Bi:1235 Pl:00 Pt:01	Residencial	60,00	0,60	
	71	4999501XG4740S0072YQ	CL SILES - SALADILLO Bi:1236 Pl:00 Pt:01	Residencial	72,00	2,14	
	72	4999501XG4740S0073UW	CL QUESADA - SALADILLO Bi:1237 Pl:00 Pt:01	Residencial	83,00	2,22	
	73	4999501XG4740S0074IE	CL QUESADA - SALADILLO Bi:1238 Pl:00 Pt:01	Residencial	60,00	0,60	
	74	4999501XG4740S0075OR	CL QUESADA - SALADILLO Bi:1239 Pl:00 Pt:01	Residencial	60,00	0,60	
	75	4999501XG4740S0076PT	CL QUESADA - SALADILLO Bi:1240 Pl:00 Pt:01	Residencial	60,00	0,60	
	76	4999501XG4740S0077AY	CL QUESADA - SALADILLO Bi:1241 Pl:00 Pt:01	Residencial	60,00	0,60	
	77	4999501XG4740S0078SU	CL QUESADA - SALADILLO Bi:1242 Pl:00 Pt:01	Residencial	60,00	0,60	
	78	4999501XG4740S0079DI	CL QUESADA - SALADILLO Bi:1243 Pl:00 Pt:01	Residencial	60,00	0,60	
	79	4999501XG4740S0080AY	CL QUESADA - SALADILLO Bi:1244 Pl:00 Pt:01	Residencial	60,00	1,23	
	80	4999501XG4740S0081SU	CL QUESADA - SALADILLO Bi:1245 Pl:00 Pt:01	Residencial	60,00	1,23	
	81	4999501XG4740S0082DI	CL QUESADA - SALADILLO Bi:1246 Pl:00 Pt:01	Residencial	60,00	0,60	
	82	4999501XG4740S0083FO	CL QUESADA - SALADILLO Bi:1247 Pl:00 Pt:01	Residencial	60,00	0,60	
	83	4999501XG4740S0084GP	CL QUESADA - SALADILLO Bi:1248 Pl:00 Pt:01	Residencial	60,00	0,60	
	84	4999501XG4740S0085HA	CL QUESADA - SALADILLO Bi:1249 Pl:00 Pt:01	Residencial	60,00	0,60	
	85	4999501XG4740S0086JS	CL QUESADA - SALADILLO Bi:1250 Pl:00 Pt:01	Residencial	60,00	0,60	
	86	4999501XG4740S0087KD	CL QUESADA - SALADILLO Bi:1251 Pl:00 Pt:01	Residencial	60,00	1,39	
	87	4999501XG4740S0088LF	CL QUESADA - SALADILLO Bi:1252 Pl:00 Pt:01	Residencial	76,00	1,83	
	88	4999501XG4740S0089BG	CL QUESADA - SALADILLO Bi:1253 Pl:00 Pt:01	Residencial	60,00	0,60	
	89	4999501XG4740S0090KD	CL QUESADA - SALADILLO Bi:1254 Pl:00 Pt:01	Residencial	60,00	0,60	
	90	4999501XG4740S0091LF	CL QUESADA - SALADILLO Bi:1255 Pl:00 Pt:01	Residencial	60,00	0,60	
	91	4999501XG4740S0092BG	CL QUESADA - SALADILLO Bi:1256 Pl:00 Pt:01	Residencial	60,00	0,60	
	92	4999501XG4740S0093ZH	CL QUESADA - SALADILLO Bi:1257 Pl:00 Pt:01	Residencial	60,00	0,60	
	93	4999501XG4740S0094XJ	CL QUESADA - SALADILLO Bi:1258 Pl:00 Pt:01	Residencial	60,00	1,31	
	94	4999501XG4740S0095MK	CL QUESADA - SALADILLO Bi:1259 Pl:00 Pt:01	Residencial	60,00	1,31	
	95	4999501XG4740S0096QL	PL PP. EL SALADILLO 16 (C) Bi:1260 Pl:00 Pt:01	Residencial	60,00	1,31	
	96	4999501XG4740S0097WB	CL QUESADA - SALADILLO Bi:1261 Pl:00 Pt:01	Residencial	60,00	0,60	
	97	4999501XG4740S0098EZ	CL QUESADA - SALADILLO Bi:1262 Pl:00 Pt:01	Residencial	60,00	0,60	
	98	4999501XG4740S0099RX	CL QUESADA - SALADILLO Bi:1263 Pl:00 Pt:01	Residencial	60,00	0,60	
	99	4999501XG4740S0100RX	CL QUESADA - SALADILLO Bi:1264 Pl:00 Pt:01	Residencial	60,00	0,60	

RELACIÓN COMPLETA DE FINCAS CATASTRALES COMPRENDIDAS EN EL POLIGONO A DEL SECTOR BCDP

Nº de Orden Plano 05	Orden de Ref. en manzana	REFERENCIA CATASTRAL	DIRECCIÓN CATASTRAL	USO	SC (m²)	CUOTA EN MANZANA	SUPERFICIE CATASTRAL TOTAL DE LA MANZANA (m²)
	100	4999501XG4740S0101TM	CL QUESADA - SALADILLO BI:1265 Pt:00 Pt:01	Residencial	60,00	0,60	
	101	4999501XG4740S0102YQ	CL QUESADA - SALADILLO BI:1266 Pt:00 Pt:01	Residencial	60,00	1,70	
	102	4999501XG4740S0103UW	CL ALBAIDA - SALADILLO BI:1267 Pt:00 Pt:01	Residencial	60,00	1,80	
	103	4999501XG4740S0104IE	CL ALBAIDA - SALADILLO BI:1268 Pt:00 Pt:01	Residencial	60,00	0,60	
	104	4999501XG4740S0105OR	CL ALBAIDA - SALADILLO BI:1269 Pt:00 Pt:01	Residencial	60,00	0,60	
	105	4999501XG4740S0106PT	CL ALBAIDA - SALADILLO BI:1270 Pt:00 Pt:01	Residencial	60,00	0,60	
	106	4999501XG4740S0107AY	CL ALBAIDA - SALADILLO BI:1271 Pt:00 Pt:01	Residencial	60,00	0,60	
	107	4999501XG4740S0108SU	CL ALBAIDA - SALADILLO BI:1272 Pt:00 Pt:01	Residencial	60,00	0,60	
	108	4999501XG4740S0109DI	CL ALBAIDA - SALADILLO BI:1273 Pt:00 Pt:01	Residencial	60,00	0,60	
	109	4999501XG4740S0110AY	CL ALBAIDA - SALADILLO BI:1274 Pt:00 Pt:01	Residencial	60,00	1,31	
	110	4999501XG4740S0111SU	CL ALBAIDA - SALADILLO BI:1275 Pt:00 Pt:01	Residencial	60,00	1,31	
	111	4999501XG4740S0112DI	CL ALBAIDA - SALADILLO BI:1276 Pt:00 Pt:01	Residencial	65,00	0,60	
	112	4999501XG4740S0113FO	CL ALBAIDA - SALADILLO BI:1277 Pt:00 Pt:01	Residencial	60,00	0,60	
	113	4999501XG4740S0114GP	CL ALBAIDA - SALADILLO BI:1278 Pt:00 Pt:01	Residencial	60,00	0,60	
	114	4999501XG4740S0115HA	CL ALBAIDA - SALADILLO BI:1279 Pt:00 Pt:01	Residencial	60,00	0,60	
	115	4999501XG4740S0116JS	CL ALBAIDA - SALADILLO BI:1280 Pt:00 Pt:01	Residencial	60,00	0,60	
	116	4999501XG4740S0117KD	CL ALBAIDA - SALADILLO BI:1281 Pt:00 Pt:01	Residencial	60,00	1,63	
50		4203101XG4740S					17.018,00
	1	4203101XG4740S0002BZ	PL PP. EL SALADILLO 10 (D) Es:1 Pt:00 Pt:2 DH2	Residencial	56	1,65	
	2	4203101XG4740S0003ZX	PL PP. EL SALADILLO 10 (D) Es:1 Pt:00 Pt:3 DH3	Residencial	56	1,65	
	3	4203101XG4740S0004XM	PL PP. EL SALADILLO 10 (D) Es:1 Pt:00 Pt:4 DH4	Residencial	56	1,65	
	4	4203101XG4740S0005MQ	PL PP. EL SALADILLO 10 (D) Es:1 Pt:00 Pt:5 DH5	Residencial	56	1,65	
	5	4203101XG4740S0006QW	PL PP. EL SALADILLO 10 (D) Es:1 Pt:00 Pt:6 DH6	Residencial	56	1,65	
	6	4203101XG4740S0007WE	PL PP. EL SALADILLO 10 (D) Es:1 Pt:00 Pt:7 DH7	Residencial	56	1,65	
	7	4203101XG4740S0008ER	PL PP. EL SALADILLO 10 (D) Es:1 Pt:00 Pt:8 DH8	Residencial	56	1,65	
	8	4203101XG4740S0009RT	PL PP. EL SALADILLO 10 (D) Es:1 Pt:00 Pt:9 DH9	Residencial	56	1,65	
	9	4203101XG4740S0010WE	PL PP. EL SALADILLO 10 (D) Es:1 Pt:00 Pt:10 DH10	Residencial	56	1,65	
	10	4203101XG4740S0011ER	PL PP. EL SALADILLO 10 (D) Es:1 Pt:00 Pt:11 DH11	Residencial	56	1,65	
	11	4203101XG4740S0012RT	PL PP. EL SALADILLO 10 (D) Es:1 Pt:00 Pt:12 DH12	Residencial	56	1,65	
	12	4203101XG4740S0013TY	PL PP. EL SALADILLO 10 (D) Es:1 Pt:00 Pt:13 DH13	Residencial	56	1,65	
	13	4203101XG4740S0014YU	PL PP. EL SALADILLO 10 (D) Es:1 Pt:00 Pt:14 DH14	Residencial	56	1,65	
	14	4203101XG4740S0015IU	PL PP. EL SALADILLO 10 (D) Es:1 Pt:00 Pt:15 DH15	Residencial	55	1,65	
	15	4203101XG4740S0016FO	PL PP. EL SALADILLO 10 (D) Es:1 Pt:00 Pt:16 DH16	Residencial	56	1,65	
	16	4203101XG4740S0017OP	PL PP. EL SALADILLO 10 (D) Es:1 Pt:00 Pt:17 DH17	Residencial	56	1,65	
	17	4203101XG4740S0018PA	PL PP. EL SALADILLO 10 (D) Es:1 Pt:00 Pt:18 DH18	Residencial	56	1,65	
	18	4203101XG4740S0019AS	PL PP. EL SALADILLO 10 (D) Es:1 Pt:00 Pt:19 DH19	Residencial	56	1,65	
	19	4203101XG4740S0020OP	PL PP. EL SALADILLO 10 (D) Es:1 Pt:00 Pt:20 DH20	Residencial	55	1,65	
	20	4203101XG4740S0021PA	PL PP. EL SALADILLO 10 (D) Es:1 Pt:00 Pt:21 DH21	Residencial	81	1,65	
	21	4203101XG4740S0022AS	PL PP. EL SALADILLO 10 (D) Es:1 Pt:00 Pt:22 DH22	Residencial	117	1,65	
	22	4203101XG4740S0023SD	PL PP. EL SALADILLO 10 (D) Es:1 Pt:00 Pt:23 DH23	Residencial	117	1,65	
	23	4203101XG4740S0024DF	PL PP. EL SALADILLO 10 (D) Es:1 Pt:00 Pt:24 DH24	Residencial	117	1,65	
	24	4203101XG4740S0025FG	PL PP. EL SALADILLO 10 (D) Es:1 Pt:00 Pt:25 DH25	Residencial	117	1,65	
	25	4203101XG4740S0026GH	PL PP. EL SALADILLO 10 (D) Es:1 Pt:00 Pt:26 DH26	Residencial	117	1,65	
	26	4203101XG4740S0027HJ	PL PP. EL SALADILLO 10 (D) Es:1 Pt:00 Pt:27 DH27	Residencial	117	1,65	
	27	4203101XG4740S0028JK	PL PP. EL SALADILLO 10 (D) Es:1 Pt:00 Pt:28 DH28	Residencial	117	1,65	
	28	4203101XG4740S0029KL	PL PP. EL SALADILLO 10 (D) Es:1 Pt:00 Pt:29 DH29	Residencial	117	1,65	
	29	4203101XG4740S0030HJ	PL PP. EL SALADILLO 10 (D) Es:1 Pt:00 Pt:30 DH30	Residencial	117	1,65	
	30	4203101XG4740S0031JK	PL PP. EL SALADILLO 10 (D) Es:1 Pt:00 Pt:31 DH31	Residencial	117	1,65	
	31	4203101XG4740S0032KL	PL PP. EL SALADILLO 10 (D) Es:1 Pt:00 Pt:32 DH32	Residencial	117	1,65	
	32	4203101XG4740S0033LB	PL PP. EL SALADILLO 10 (D) Es:1 Pt:00 Pt:33 DH33	Residencial	116	1,65	
	33	4203101XG4740S0034BZ	PL PP. EL SALADILLO 10 (D) Es:1 Pt:00 Pt:34 DH34	Residencial	117	1,65	
	34	4203101XG4740S0035ZX	PL PP. EL SALADILLO 10 (D) Es:1 Pt:00 Pt:35 DH35	Residencial	117	1,65	
	35	4203101XG4740S0036XM	PL PP. EL SALADILLO 10 (D) Es:1 Pt:00 Pt:36 DH36	Residencial	117	1,65	
	36	4203101XG4740S0037MQ	PL PP. EL SALADILLO 10 (D) Es:1 Pt:00 Pt:37 DH37	Residencial	117	1,65	
	37	4203101XG4740S0038QW	PL PP. EL SALADILLO 10 (D) Es:1 Pt:00 Pt:38 DH38	Residencial	143	1,65	
	38	4203101XG4740S0039WE	PL PP. EL SALADILLO 10 (D) Es:1 Pt:00 Pt:39 DH39	Residencial	159	1,65	
	39	4203101XG4740S0040MQ	PL PP. EL SALADILLO 10 (D) Es:1 Pt:00 Pt:40 DH40	Residencial	117	1,65	
	40	4203101XG4740S0041QW	PL PP. EL SALADILLO 10 (D) Es:1 Pt:00 Pt:41 DH41	Residencial	117	1,65	
	41	4203101XG4740S0042WE	PL PP. EL SALADILLO 10 (D) Es:1 Pt:00 Pt:42 DH42	Residencial	117	1,65	
	42	4203101XG4740S0043ER	PL PP. EL SALADILLO 10 (D) Es:1 Pt:00 Pt:43 DH43	Residencial	117	1,65	
	43	4203101XG4740S0044RT	PL PP. EL SALADILLO 10 (D) Es:1 Pt:00 Pt:44 DH44	Residencial	117	1,65	
	44	4203101XG4740S0045TY	PL PP. EL SALADILLO 10 (D) Es:1 Pt:00 Pt:45 DH45	Residencial	117	1,65	
	45	4203101XG4740S0046YU	PL PP. EL SALADILLO 10 (D) Es:1 Pt:00 Pt:46 DH46	Residencial	117	1,65	
	46	4203101XG4740S0047UJ	PL PP. EL SALADILLO 10 (D) Es:1 Pt:00 Pt:47 DH47	Residencial	116	1,65	
	47	4203101XG4740S0048IO	PL PP. EL SALADILLO 10 (D) Es:1 Pt:00 Pt:48 DH48	Residencial	117	1,65	
	48	4203101XG4740S0049OP	PL PP. EL SALADILLO 10 (D) Es:1 Pt:00 Pt:49 DH49	Residencial	159	1,65	
	49	4203101XG4740S0050UI	PL PP. EL SALADILLO 10 (D) Es:1 Pt:00 Pt:50 DH50	Residencial	56	1,65	
	50	4203101XG4740S0051IO	PL PP. EL SALADILLO 10 (D) Es:1 Pt:00 Pt:51 DH51	Residencial	56	1,65	
	51	4203101XG4740S0052OP	PL PP. EL SALADILLO 10 (D) Es:1 Pt:00 Pt:52 DH52	Residencial	56	1,65	
	52	4203101XG4740S0053PA	PL PP. EL SALADILLO 10 (D) Es:1 Pt:00 Pt:53 DH53	Residencial	56	1,65	
	53	4203101XG4740S0054AS	PL PP. EL SALADILLO 10 (D) Es:1 Pt:00 Pt:54 DH54	Residencial	56	1,65	
	54	4203101XG4740S0055SD	PL PP. EL SALADILLO 10 (D) Es:1 Pt:00 Pt:55 DH55	Residencial	56	1,65	
	55	4203101XG4740S0056DF	PL PP. EL SALADILLO 10 (D) Es:1 Pt:00 Pt:56 DH56	Residencial	56	1,65	
	56	4203101XG4740S0057FG	PL PP. EL SALADILLO 10 (D) Es:1 Pt:00 Pt:57 DH57	Residencial	56	1,65	
	57	4203101XG4740S0058GH	PL PP. EL SALADILLO 10 (D) Es:1 Pt:00 Pt:58 DH58	Residencial	55	1,65	
	58	4203101XG4740S0059HJ	PL PP. EL SALADILLO 10 (D) Es:1 Pt:00 Pt:59 DH59	Residencial	56	1,65	
	59	4203101XG4740S0060FG	PL PP. EL SALADILLO 10 (D) Es:1 Pt:00 Pt:60 DH60	Residencial	56	1,65	
	60	4203101XG4740S0061GH	PL PP. EL SALADILLO 10 (D) Es:1 Pt:00 Pt:01 DH1	Residencial	56	1,65	
51		4301901XG4740S					39.859,00
	1	4301901XG4740S0061YH	PL PP. EL SALADILLO 20 (D) Es:1 Pt:00 Pt:39 DH1	Residencial	149	1,83	
	2	4301901XG4740S0062UJ	PL PP. EL SALADILLO 20 (D) Es:1 Pt:01 Pt:40 DH2	Residencial	94	1,83	
	3	4301901XG4740S0063XK	PL PP. EL SALADILLO 20 (D) Es:1 Pt:01 Pt:41 DH3-PARCELA 2241	Residencial	167	2,13	
	4	4301901XG4740S0064OL	PL PP. EL SALADILLO 20 (D) Es:1 Pt:01 Pt:42 DH4	Residencial	157	2,21	
	5	4301901XG4740S0065PB	PL PP. EL SALADILLO 20 (D) Es:1 Pt:00 Pt:43 DH5	Residencial	158	2,04	
	6	4301901XG4740S0066AZ	PL PP. EL SALADILLO 20 (D) Es:1 Pt:01 Pt:44 DH6-PARCELA 2244	Residencial	154	1,72	
	7	4301901XG4740S0067SX	PL PP. EL SALADILLO 20 (D) Es:1 Pt:00 Pt:45 DH7-PARCELA 2245	Residencial	121	1,67	
	8	4301901XG4740S0068DM	PL PP. EL SALADILLO 20 (D) Es:1 Pt:01 Pt:46 DH8	Residencial	155	1,67	
	9	4301901XG4740S0069FQ	PL PP. EL SALADILLO 20 (D) Es:1 Pt:00 Pt:47 DH9-PARCELA 2247	Residencial	131	1,67	
	10	4301901XG4740S0070SX	PL PP. EL SALADILLO 20 (D) Es:1 Pt:00 Pt:48 DH10	Residencial	119	1,84	
	11	4301901XG4740S0071DM	PL PP. EL SALADILLO 20 (D) Es:1 Pt:01 Pt:49 DH11	Residencial	169	1,83	
	12	4301901XG4740S0072FQ	PL PP. EL SALADILLO 20 (D) Es:1 Pt:01 Pt:50 DH12-PARCELA 2250	Residencial	172	1,83	
	13	4301901XG4740S0073SW	PL PP. EL SALADILLO 20 (D) Es:1 Pt:01 Pt:51 DH13	Residencial	268	1,83	
	14	4301901XG4740S0074HE	PL PP. EL SALADILLO 20 (D) Es:1 Pt:00 Pt:52 DH14	Residencial	94	1,83	
	15	4301901XG4740S0075JR	PL PP. EL SALADILLO 20 (D) Es:1 Pt:00 Pt:53 DH15	Residencial	162	1,83	
	16	4301901XG4740S0076KT	PL PP. EL SALADILLO 20 (D) Es:1 Pt:01 Pt:54 DH16	Residencial	166	1,83	
	17	4301901XG4740S0077LY	PL PP. EL SALADILLO 20 (D) Es:1 Pt:00 Pt:55 DH17	Residencial	86	1,83	
	18	4301901XG4740S0078BU	PL PP. EL SALADILLO 20 (D) Es:1 Pt:01 Pt:56 DH18	Residencial	162	1,83	
	19	4301901XG4740S0079ZI	PL PP. EL SALADILLO 20 (D) Es:1 Pt:01 Pt:57 DH19	Residencial	144	1,83	
	20	4301901XG4740S0080LY	PL PP. EL SALADILLO 20 (D) Es:1 Pt:01 Pt:58 DH20	Residencial	170	2,15	
	21	4301901XG4740S0081BU	PL PP. EL SALADILLO 20 (D) Es:1 Pt:00 Pt:59 DH21	Residencial	145	1,83	
	22	4301901XG4740S0082ZI	PL PP. EL SALADILLO 20 (D) Es:1 Pt:01 Pt:60 DH22	Residencial	166	1,83	
	23	4301901XG4740S0083XK	PL PP. EL SALADILLO 20 (D) Es:1 Pt:00 Pt:61 DH23	Residencial	147	1,83	
	24	4301901XG4740S0084MP	PL PP. EL SALADILLO 20 (D) Es:1 Pt:01 Pt:62 DH24	Residencial	146	1,83	
	25	4301901XG4740S0085QA	PL PP. EL SALADILLO 20 (D) Es:1 Pt:00 Pt:63 DH25	Residencial	119	1,83	
	26	4301901XG4740S0086WS	PL PP. EL SALADILLO 20 (D) Es:1 Pt:00 Pt:64 DH26	Residencial	114	1,83	
	27	4301901XG4740S0087ED	PL PP. EL SALADILLO 20 (D) Es:1 Pt:00 Pt:65 DH27	Residencial	155	1,83	
	28	4301901XG4740S0088RF	PL PP. EL SALADILLO 20 (D) Es:1 Pt:00 Pt:66 DH28	Residencial	161	1,83	
	29	4301901XG4740S0089TG	PL PP. EL SALADILLO 20 (D) Es:1 Pt:01 Pt:67 DH29	Residencial	163	1,83	
	30	4301901XG4740S0090ED	PL PP. EL SALADILLO 20 (D) Es:1 Pt:00 Pt:68 DH30	Residencial	154	1,83	
	31	4301901XG4740S0091RF	PL PP. EL SALADILLO 20 (D) Es:1 Pt:00 Pt:69 DH31	Residencial	142	2,05	
	32	4301901XG4740S0092TG	PL PP. EL SALADILLO 20 (D) Es:1 Pt:00 Pt:70 DH32	Residencial	156	2,6	
	33	4301901XG4740S0093YH	PL PP. EL SALADILLO 20 (D) Es:1 Pt:01 Pt:71 DH33	Residencial	158	1,83	
	34	4301901XG4740S0094UJ	PL PP. EL SALADILLO 20 (D) Es:1 Pt:01 Pt:72 DH4	Residencial	163	1,83	
	35	4301901XG4740S0095IK	PL PP. EL SALADILLO 20 (D) Es:1 Pt:00 Pt:73 DH35	Residencial	155	1,83	
	36	4301901XG4740S0096OL	PL PP. EL SALADILLO 20 (D) Es:1 Pt:00 Pt:74 DH36	Residencial	130	1,83	
	37	4301901XG4740S0097PB	PL PP. EL SALADILLO 20 (D) Es:1 Pt:01 Pt:75 DH37-PARCELA 2275	Residencial	155	1,83	
	38	4301901XG4740S0098AZ	PL PP. EL SALADILLO 20 (D) Es:1 Pt:01 Pt:76 DH38	Residencial	148	1,83	
	39	4301901XG4740S0099SX	PL PP. EL SALADILLO 20 (D) Es:1 Pt:00 Pt:77 DH39	Residencial	195	1,83	
	40	4301901XG4740S0100SX	PL PP. EL SALADILLO 20 (D) Es:1 Pt:01 Pt:78 DH40	Residencial	242	1,83	
	41	4301901XG4740S0101DM	PL PP. EL SALADILLO 20 (D) Es:1 Pt:01 Pt:79 DH41	Residencial	136	1,83	
	42	4301901XG4740S0102FQ	PL PP. EL SALADILLO 20 (D) Es:1 Pt:01 Pt:80 DH42	Residencial	189	2,23	

RELACIÓN COMPLETA DE FINCAS CATASTRALES COMPRENDIDAS EN EL POLIGONO A DEL SECTOR BCDP

Nº de Orden Plano 05	Orden de Ref. en manzana	REFERENCIA CATASTRAL	DIRECCIÓN CATASTRAL	USO	SC (m²)	CUOTA EN MANZANA	SUPERFICIE CATASTRAL TOTAL DE LA MANZANA (m²)
	43	4301901XG4740S0103GW	PL PP. EL SALADILLO 20 (D) Es:1 Pl:01 Pt:81 DH43	Residencial	194	2,24	
	44	4301901XG4740S0104HE	PL PP. EL SALADILLO 20 (D) Es:1 Pl:00 Pt:82 DH44	Residencial	164	1,83	
	45	4301901XG4740S0106JR	PL PP. EL SALADILLO 20 (D) Es:1 Pl:00 Pt:84 DH45	Residencial	157	1,83	
	46	4301901XG4740S0106KT	PL PP. EL SALADILLO 20 (D) Es:1 Pl:00 Pt:84 DH46	Residencial	212	1,83	
	47	4301901XG4740S0107LY	PL PP. EL SALADILLO 20 (D) Es:1 Pl:01 Pt:85 DH47-PARCELA 2285	Residencial	150	1,83	
	48	4301901XG4740S0108BU	PL PP. EL SALADILLO 20 (D) Es:1 Pl:01 Pt:86 DH48	Residencial	166	1,83	
	49	4301901XG4740S0109ZJ	PL PP. EL SALADILLO 20 (D) Es:1 Pl:01 Pt:87 DH49-PARCELA 2287	Residencial	118	1,83	
	50	4301901XG4740S0110LY	PL PP. EL SALADILLO 20 (D) Es:1 Pl:00 Pt:88 DH50	Residencial	121	1,83	
	51	4301901XG4740S0111BU	PL PP. EL SALADILLO 20 (D) Es:1 Pl:00 Pt:89 DH51	Residencial	155	1,83	
	52	4301901XG4740S0112ZJ	PL PP. EL SALADILLO 20 (D) Es:1 Pl:01 Pt:90 DH52	Residencial	148	1,83	
	53	4301901XG4740S0113XO	PL PP. EL SALADILLO 20 (D) Es:1 Pl:00 Pt:91 DH53	Residencial	300	2,41	
52		4798101XG4649N					370.034,00
	1	4798101XG4649N0001BX	PL PP. EL SALADILLO 3 Suelo	Suelo sin edif., obras t	0	100	
53		4102101XG4740S					34.053,00
	1	4102101XG4740S0002MZ	CL ABEDULES Es:1 Pl:00 Pt:02 DH2 P-2077	Residencial	168	2,25	
	2	4102101XG4740S0003QX	CL ABEDULES 9 (D) Es:1 Pl:00 Pt:03 DH3 P-2078	Residencial	163	2,25	
	3	4102101XG4740S0004WM	CL ABEDULES 9 (D) Es:1 Pl:00 Pt:04 DH4 P-2079	Residencial	174	2,25	
	4	4102101XG4740S0005EQ	CL ABEDULES 9 (D) Es:1 Pl:00 Pt:05 DH5 P-2080	Residencial	168	2,25	
	5	4102101XG4740S0006RW	CL ABEDULES 9 (D) Es:1 Pl:00 Pt:06 DH6 P-2081	Residencial	150	2,25	
	6	4102101XG4740S0007TE	CL ABEDULES 9 (D) Es:1 Pl:00 Pt:07 DH7 P-2082	Residencial	180	2,25	
	7	4102101XG4740S0008YR	CL ABEDULES 9 (D) Es:1 Pl:00 Pt:08 DH8 P-2083	Residencial	205	3,27	
	8	4102101XG4740S0009UT	AV COVACHOS 9 (D) Es:1 Pl:00 Pt:09 DH9 P-2084	Residencial	127	2,28	
	9	4102101XG4740S0010TE	AV COVACHOS 9 (D) Es:1 Pl:00 Pt:10 DH10 P-2085	Residencial	94	2,29	
	10	4102101XG4740S0011YR	AV COVACHOS 9 (D) Es:1 Pl:00 Pt:11 DH11 P-2086	Residencial	168	2,63	
	11	4102101XG4740S0012UT	AV COVACHOS 9 (D) Es:1 Pl:00 Pt:12 DH12 P-2087	Residencial	179	3,35	
	12	4102101XG4740S0013IY	AV COVACHOS 9 (D) Es:1 Pl:00 Pt:13 DH13 P-2088	Residencial	142	2,04	
	13	4102101XG4740S0014OU	AV COVACHOS 9 (D) Es:1 Pl:00 Pt:14 DH14 P-2089	Residencial	147	2,04	
	14	4102101XG4740S0015PI	AV COVACHOS 9 (D) Es:1 Pl:00 Pt:15 DH15 P-2090	Residencial	175	2,04	
	15	4102101XG4740S0016AO	AV COVACHOS 9 (D) Es:1 Pl:00 Pt:16 DH16 P-2091	Residencial	126	2,04	
	16	4102101XG4740S0017SP	AV COVACHOS 9 (D) Es:1 Pl:00 Pt:17 DH17 P-2092	Residencial	164	2,37	
	17	4102101XG4740S0018DA	AV COVACHOS 9 (D) Es:1 Pl:00 Pt:18 DH18 P-2093	Residencial	184	2,71	
	18	4102101XG4740S0019FS	AV COVACHOS 9 (D) Es:1 Pl:00 Pt:19 DH19 P-2094	Residencial	156	2,04	
	19	4102101XG4740S0020SP	AV COVACHOS 9 (D) Es:1 Pl:00 Pt:20 DH20 P-2095	Residencial	170	2,04	
	20	4102101XG4740S0021DA	AV COVACHOS 9 (D) Es:1 Pl:00 Pt:21 DH21 P-2096	Residencial	169	2,04	
	21	4102101XG4740S0022FS	AV COVACHOS 9 (D) Es:1 Pl:00 Pt:22 DH22 P-2097	Residencial	168	2,72	
	22	4102101XG4740S0023GD	AV COVACHOS 9 (D) Es:1 Pl:00 Pt:23 DH23 P-2098	Residencial	128	2,18	
	23	4102101XG4740S0024HF	AV COVACHOS 9 (D) Es:1 Pl:00 Pt:24 DH24 P-2099	Residencial	168	2,04	
	24	4102101XG4740S0025JG	AV COVACHOS 9 (D) Es:1 Pl:00 Pt:25 DH25 P-2100	Residencial	167	2,04	
	25	4102101XG4740S0026KH	AV COVACHOS 9 (D) Es:1 Pl:00 Pt:26 DH26 P-2101	Residencial	145	2,04	
	26	4102101XG4740S0027LJ	AV COVACHOS 9 (D) Es:1 Pl:00 Pt:27 DH27 P-2102	Residencial	190	2,07	
	27	4102101XG4740S0028BK	AV COVACHOS 9 (D) Es:1 Pl:00 Pt:28 DH28 P-2103	Residencial	156	2,83	
	28	4102101XG4740S0029ZL	AV COVACHOS 9 (D) Es:1 Pl:00 Pt:29 DH29 P-2104	Residencial	172	2,04	
	29	4102101XG4740S0030LJ	AV COVACHOS 9 (D) Es:1 Pl:00 Pt:30 DH30 P-2105	Residencial	144	2,04	
	30	4102101XG4740S0031BK	AV COVACHOS 9 (D) Es:1 Pl:00 Pt:31 DH31 P-2106	Residencial	160	2,83	
	31	4102101XG4740S0032ZL	AV COVACHOS 9 (D) Es:1 Pl:00 Pt:32 DH32 P-2107	Residencial	176	2,29	
	32	4102101XG4740S0033XB	AV COVACHOS 9 (D) Es:1 Pl:00 Pt:33 DH33 P-2108	Residencial	149	2,04	
	33	4102101XG4740S0034MZ	AV COVACHOS 9 (D) Es:1 Pl:00 Pt:34 DH34 P-2109	Residencial	160	2,04	
	34	4102101XG4740S0035QX	AV COVACHOS 9 (D) Es:1 Pl:00 Pt:35 DH35 P-2110	Residencial	168	2,28	
	35	4102101XG4740S0036WM	AV COVACHOS 9 (D) Es:1 Pl:00 Pt:36 DH36 P-2111	Residencial	209	2,81	
	36	4102101XG4740S0037EQ	AV COVACHOS 9 (D) Es:1 Pl:00 Pt:37 DH37 P-2112	Residencial	118	2,04	
	37	4102101XG4740S0038RW	AV COVACHOS 9 (D) Es:1 Pl:00 Pt:38 DH38 P-2113	Residencial	127	2,82	
	38	4102101XG4740S0039TE	AV COVACHOS 9 (D) Es:1 Pl:00 Pt:39 DH39 P-2114	Residencial	168	2,71	
	39	4102101XG4740S0040RY	AV COVACHOS 9 (D) Es:1 Pl:00 Pt:40 DH40 P-2115	Residencial	168	2,72	
	40	4102101XG4740S0041RW	AV COVACHOS 9 (D) Es:1 Pl:00 Pt:41 DH41 P-2116	Residencial	177	3,21	
	41	4102101XG4740S0042TE	AV COVACHOS 9 (D) Es:1 Pl:00 Pt:42 DH42 P-2117	Residencial	127	2,27	
	42	4102101XG4740S0043YR	CL ABEDULES 9 (D) Es:1 Pl:00 Pt:01 DH1 P-2076	Residencial	178	3,26	
54		3701401XG4730S					24.584,00
	1	3701401XG4730S0002GJ	PL PP. EL SALADILLO 7 (D) Es:1 Pl:00 Pt:02 DH2-PARCELA 2119	Residencial	84,00	1,84	
	2	3701401XG4730S0003HK	PL PP. EL SALADILLO 7 (D) Es:1 Pl:00 Pt:03 DH3-PARCELA 2120	Residencial	95,00	1,91	
	3	3701401XG4730S0004JL	PL PP. EL SALADILLO 7 (D) Es:1 Pl:00 Pt:04 DH4-PARCELA 2121	Residencial	98,00	1,97	
	4	3701401XG4730S0005KB	PL PP. EL SALADILLO 7 (D) Es:1 Pl:00 Pt:05 DH5-PARCELA 2122	Residencial	85,00	2,05	
	5	3701401XG4730S0006LZ	PL PP. EL SALADILLO 7 (D) Es:1 Pl:00 Pt:06 DH6-PARCELA 2123	Residencial	104,00	2,06	
	6	3701401XG4730S0007BX	PL PP. EL SALADILLO 7 (D) Es:1 Pl:00 Pt:07 DH7-PARCELA 2124	Residencial	95,00	2,32	
	7	3701401XG4730S0008ZM	PL PP. EL SALADILLO 7 (D) Es:1 Pl:00 Pt:08 DH8-PARCELA 2125	Residencial	86,00	1,75	
	8	3701401XG4730S0009XQ	PL PP. EL SALADILLO 7 (D) Es:1 Pl:00 Pt:09 DH9-PARCELA 2126	Residencial	59,00	1,75	
	9	3701401XG4730S0010BX	PL PP. EL SALADILLO 7 (D) Es:1 Pl:00 Pt:10 DH10-PARCELA 2127	Residencial	59,00	1,75	
	10	3701401XG4730S0011ZM	PL PP. EL SALADILLO 7 (D) Es:1 Pl:00 Pt:11 DH11-PARCELA 2128	Residencial	59,00	1,75	
	11	3701401XG4730S0012XQ	PL PP. EL SALADILLO 7 (D) Es:1 Pl:00 Pt:12 DH12-PARCELA 2129	Residencial	75,00	1,93	
	12	3701401XG4730S0013MW	PL PP. EL SALADILLO 7 (D) Es:1 Pl:00 Pt:13 DH13-PARCELA 2130	Residencial	102,00	1,98	
	13	3701401XG4730S0014QE	PL PP. EL SALADILLO 7 (D) Es:1 Pl:00 Pt:14 DH14-PARCELA 2131	Residencial	83,00	1,75	
	14	3701401XG4730S0015WR	PL PP. EL SALADILLO 7 (D) Es:1 Pl:00 Pt:15 DH15-PARCELA 2132	Residencial	59,00	1,75	
	15	3701401XG4730S0016ET	PL PP. EL SALADILLO 7 (D) Es:1 Pl:00 Pt:16 DH16-PARCELA 2133	Residencial	124,00	1,75	
	16	3701401XG4730S0017RY	PL PP. EL SALADILLO 7 (D) Es:1 Pl:00 Pt:17 DH17-PARCELA 2134	Residencial	74,00	1,75	
	17	3701401XG4730S0018TU	PL PP. EL SALADILLO 7 (D) Es:1 Pl:00 Pt:18 DH18-PARCELA 2135	Residencial	59,00	1,79	
	18	3701401XG4730S0019YI	PL PP. EL SALADILLO 7 (D) Es:1 Pl:00 Pt:19 DH19-PARCELA 2136	Residencial	76,00	1,71	
	19	3701401XG4730S0020RY	PL PP. EL SALADILLO 7 (D) Es:1 Pl:00 Pt:20 DH20-PARCELA 2137	Residencial	83,00	1,75	
	20	3701401XG4730S0021TU	PL PP. EL SALADILLO 7 (D) Es:1 Pl:00 Pt:21 DH21-PARCELA 2138	Residencial	87,00	1,75	
	21	3701401XG4730S0022YI	PL PP. EL SALADILLO 7 (D) Es:1 Pl:00 Pt:22 DH22-PARCELA 2139	Residencial	76,00	1,75	
	22	3701401XG4730S0023UO	PL PP. EL SALADILLO 7 (D) Es:1 Pl:00 Pt:23 DH23-PARCELA 2140	Residencial	59,00	1,75	
	23	3701401XG4730S0024IP	PL PP. EL SALADILLO 7 (D) Es:1 Pl:00 Pt:24 DH24-PARCELA 2141	Residencial	72,00	1,75	
	24	3701401XG4730S0025OA	PL PP. EL SALADILLO 7 (D) Es:1 Pl:00 Pt:25 DH25-PARCELA 2142	Residencial	83,00	1,71	
	25	3701401XG4730S0026PS	PL PP. EL SALADILLO 7 (D) Es:1 Pl:00 Pt:26 DH26-PARCELA 2143	Residencial	84,00	1,71	
	26	3701401XG4730S0027AD	PL PP. EL SALADILLO 7 (D) Es:1 Pl:00 Pt:27 DH27-PARCELA 2144	Residencial	85,00	1,71	
	27	3701401XG4730S0028SF	PL PP. EL SALADILLO 7 (D) Es:1 Pl:00 Pt:28 DH28-PARCELA 2145	Residencial	59,00	1,71	
	28	3701401XG4730S0029DG	PL PP. EL SALADILLO 7 (D) Es:1 Pl:00 Pt:29 DH29-PARCELA 2146	Residencial	59,00	1,71	
	29	3701401XG4730S0030AD	PL PP. EL SALADILLO 7 (D) Es:1 Pl:00 Pt:30 DH30-PARCELA 2147	Residencial	75,00	1,86	
	30	3701401XG4730S0031SF	PL PP. EL SALADILLO 7 (D) Es:1 Pl:00 Pt:31 DH31-PARCELA 2148	Residencial	105,00	2,30	
	31	3701401XG4730S0032DG	PL PP. EL SALADILLO 7 (D) Es:1 Pl:00 Pt:32 DH32-PARCELA 2149	Residencial	89,00	1,75	
	32	3701401XG4730S0033FH	PL PP. EL SALADILLO 7 (D) Es:1 Pl:00 Pt:33 DH33-PARCELA 2150	Residencial	59,00	1,75	
	33	3701401XG4730S0034GJ	PL PP. EL SALADILLO 7 (D) Es:1 Pl:00 Pt:34 DH34-PARCELA 2151	Residencial	82,00	1,75	
	34	3701401XG4730S0035HK	PL PP. EL SALADILLO 7 (D) Es:1 Pl:00 Pt:35 DH35-PARCELA 2152	Residencial	85,00	1,75	
	35	3701401XG4730S0036JL	PL PP. EL SALADILLO 7 (D) Es:1 Pl:00 Pt:36 DH36-PARCELA 2153	Residencial	160,00	2,10	
	36	3701401XG4730S0037KB	PL PP. EL SALADILLO 7 (D) Es:1 Pl:00 Pt:37 DH37-PARCELA 2154	Residencial	82,00	1,75	
	37	3701401XG4730S0038LZ	PL PP. EL SALADILLO 7 (D) Es:1 Pl:00 Pt:38 DH38-PARCELA 2155	Residencial	59,00	1,75	
	38	3701401XG4730S0039BX	PL PP. EL SALADILLO 7 (D) Es:1 Pl:00 Pt:39 DH39-PARCELA 2156	Residencial	78,00	1,75	
	39	3701401XG4730S0040KB	PL PP. EL SALADILLO 7 (D) Es:1 Pl:00 Pt:40 DH40-PARCELA 2157	Residencial	75,00	1,87	
	40	3701401XG4730S0041LZ	PL PP. EL SALADILLO 7 (D) Es:1 Pl:00 Pt:41 DH41-PARCELA 2158	Residencial	72,00	1,79	
	41	3701401XG4730S0042BX	PL PP. EL SALADILLO 7 (D) Es:1 Pl:00 Pt:42 DH42-PARCELA 2159	Residencial	59,00	1,75	
	42	3701401XG4730S0043ZM	PL PP. EL SALADILLO 7 (D) Es:1 Pl:00 Pt:43 DH43-PARCELA 2160	Residencial	76,00	1,75	
	43	3701401XG4730S0044XQ	PL PP. EL SALADILLO 7 (D) Es:1 Pl:00 Pt:44 DH44-PARCELA 2161	Residencial	59,00	1,75	
	44	3701401XG4730S0045MW	PL PP. EL SALADILLO 7 (D) Es:1 Pl:00 Pt:45 DH45-PARCELA 2162	Residencial	75,00	1,87	
	45	3701401XG4730S0046QE	PL PP. EL SALADILLO 7 (D) Es:1 Pl:00 Pt:46 DH46-PARCELA 2163	Residencial	116,00	2,35	
	46	3701401XG4730S0047WR	PL PP. EL SALADILLO 7 (D) Es:1 Pl:00 Pt:47 DH47-PARCELA 2164	Residencial	59,00	1,78	
	47	3701401XG4730S0048ET	PL PP. EL SALADILLO 7 (D) Es:1 Pl:00 Pt:48 DH48-PARCELA 2165	Residencial	59,00	1,88	
	48	3701401XG4730S0049RY	PL PP. EL SALADILLO 7 (D) Es:1 Pl:00 Pt:49 DH49-PARCELA 2166	Residencial	97,00	2,10	

RELACION COMPLETA DE FINCAS CATASTRALES COMPRENDIDAS EN EL POLIGONO A DEL SECTOR BCDP

Nº de Orden Plano 05	Orden de Ref. en manzana	REFERENCIA CATASTRAL	DIRECCIÓN CATASTRAL	USO	SC (m²)	CUOTA EN MANZANA	SUPERFICIE CATASTRAL TOTAL DE LA MANZANA (m²)
	8	3700601XG473050010MX	AV COVACHOS 8 (D) Es:1 Pl:00 Pt:10 P-1510	Residencial	144,00	1,73	
	9	3700601XG4730500110M	AV COVACHOS 8 (D) Es:1 Pl:00 Pt:11 P-1511	Residencial	140,00	1,73	
	10	3700601XG4730500120Q	AV COVACHOS 8 (D) Es:1 Pl:00 Pt:12 P-1512	Residencial	143,00	1,73	
	11	3700601XG473050013EW	AV COVACHOS 8 (D) Es:1 Pl:00 Pt:13 P-1513	Residencial	145,00	1,73	
	12	3700601XG473050014RE	AV COVACHOS 8 (D) Es:1 Pl:00 Pt:14 P-1514	Residencial	149,00	1,73	
	13	3700601XG473050015TR	AV COVACHOS 8 (D) Es:1 Pl:00 Pt:15 P-1515	Residencial	173,00	1,73	
	14	3700601XG473050016YT	AV COVACHOS 8 (D) Es:1 Pl:00 Pt:16 P-1516-DH16-SECTOR D8	Residencial	199,00	1,74	
	15	3700601XG473050017UY	AV COVACHOS 8 (D) Es:1 Pl:00 Pt:17 P-1517	Residencial	186,00	1,73	
	16	3700601XG473050018IU	AV COVACHOS 8 (D) Es:1 Pl:00 Pt:18 P-1518	Residencial	165,00	1,73	
	17	3700601XG473050019OI	AV COVACHOS 8 (D) Es:1 Pl:00 Pt:19 P-1519	Residencial	170,00	1,73	
	18	3700601XG473050020UY	AV COVACHOS 8 (D) Es:1 Pl:00 Pt:20 P-1520-DH20-SECTOR D8	Residencial	189,00	1,73	
	19	3700601XG473050021IU	AV COVACHOS 8 (D) Es:1 Pl:00 Pt:21 P-1521	Residencial	171,00	1,73	
	20	3700601XG473050022OI	AV COVACHOS 8 (D) Es:1 Pl:00 Pt:22 P-1522	Residencial	165,00	1,73	
	21	3700601XG473050023PO	AV COVACHOS 8 (D) Es:1 Pl:00 Pt:23 P-1523	Residencial	143,00	1,73	
	22	3700601XG473050024AP	AV COVACHOS 8 (D) Es:1 Pl:00 Pt:24 P-1524-DH24-SECTOR D8	Residencial	142,00	1,73	
	23	3700601XG473050025SA	AV COVACHOS 8 (D) Es:1 Pl:00 Pt:25 P-1525	Residencial	120,00	1,73	
	24	3700601XG473050026DS	AV COVACHOS 8 (D) Es:1 Pl:00 Pt:26 P-1526	Residencial	148,00	1,73	
	25	3700601XG473050027FD	AV COVACHOS 8 (D) Es:1 Pl:00 Pt:27 P-1527	Residencial	117,00	1,73	
	26	3700601XG473050028GF	AV COVACHOS 8 (D) Es:1 Pl:00 Pt:28 P-1528	Residencial	117,00	1,73	
	27	3700601XG473050029HG	AV COVACHOS 8 (D) Es:1 Pl:00 Pt:29 P-1529	Residencial	174,00	1,73	
	28	3700601XG473050030FD	AV COVACHOS 8 (D) Es:1 Pl:00 Pt:30 P-1530	Residencial	144,00	1,91	
	29	3700601XG473050031GF	AV COVACHOS 8 (D) Es:1 Pl:00 Pt:31 P-1531	Residencial	172,00	1,86	
	30	3700601XG473050032HG	AV COVACHOS 8 (D) Es:1 Pl:00 Pt:32 P-1532	Residencial	119,00	1,73	
	31	3700601XG473050033JH	AV COVACHOS 8 (D) Es:1 Pl:00 Pt:33 P-1533	Residencial	167,00	1,73	
	32	3700601XG473050034KJ	AV COVACHOS 8 (D) Es:1 Pl:00 Pt:34 P-1534	Residencial	174,00	2,73	
	33	3700601XG473050035LK	AV COVACHOS 8 (D) Es:1 Pl:00 Pt:35 P-1535	Residencial	183,00	1,73	
	34	3700601XG473050036BL	AV COVACHOS 8 (D) Es:1 Pl:00 Pt:36 P-1536	Residencial	175,00	1,73	
	35	3700601XG473050037ZB	AV COVACHOS 8 (D) Es:1 Pl:00 Pt:37 P-1537	Residencial	137,00	1,73	
	36	3700601XG473050038XZ	AV COVACHOS 8 (D) Es:1 Pl:00 Pt:38 P-1538	Residencial	164,00	1,73	
	37	3700601XG473050039MX	AV COVACHOS 8 (D) Es:1 Pl:00 Pt:39 P-1539	Residencial	116,00	1,73	
	38	3700601XG473050040ZB	AV COVACHOS 8 (D) Es:1 Pl:00 Pt:40 P-1540	Residencial	154,00	1,73	
	39	3700601XG473050041TF	AV COVACHOS 8 (D) Es:1 Pl:00 Pt:41 P-1541	Residencial	167,00	1,73	
	40	3700601XG473050042MX	AV COVACHOS 8 (D) Es:1 Pl:00 Pt:42 P-1542	Residencial	116,00	1,73	
	41	3700601XG473050043QM	AV COVACHOS 8 (D) Es:1 Pl:00 Pt:43 P-1543	Residencial	154,00	1,73	
	42	3700601XG473050044WQ	AV COVACHOS 8 (D) Es:1 Pl:00 Pt:44 P-1544	Residencial	137,00	1,74	
	43	3700601XG473050045EW	AV COVACHOS 8 (D) Es:1 Pl:00 Pt:45 P-1545	Residencial	159,00	1,73	
	44	3700601XG473050046RE	AV COVACHOS 8 (D) Es:1 Pl:00 Pt:46 P-1546	Residencial	147,00	1,73	
	45	3700601XG473050047TR	AV COVACHOS 8 (D) Es:1 Pl:00 Pt:47 P-1547	Residencial	142,00	1,73	
	46	3700601XG473050048YT	CL SERBALES - SALADILLO 9	Residencial	116,00	1,73	
	47	3700601XG473050049UY	AV COVACHOS 8 (D) Es:1 Pl:00 Pt:49 P-1549	Residencial	93,00	1,73	
	48	3700601XG473050050TR	AV COVACHOS 8 (D) Es:1 Pl:00 Pt:50 P-1550	Residencial	166,00	1,73	
	49	3700601XG473050051YT	AV COVACHOS 8 (D) Es:1 Pl:00 Pt:51 P-1551	Residencial	167,00	1,73	
	50	3700601XG473050053IU	AV COVACHOS 8 (D) Es:1 Pl:00 Pt:53 P-1553	Residencial	121,00	1,73	
	51	3700601XG473050054OI	AV COVACHOS 8 (D) Es:1 Pl:00 Pt:54 P-1554	Residencial	144,00	1,73	
	52	3700601XG473050055PO	AV COVACHOS 8 (D) Es:1 Pl:00 Pt:55 P-1555	Residencial	93,00	1,73	
	53	3700601XG473050056AP	AV COVACHOS 8 (D) Es:1 Pl:00 Pt:56 P-1556	Residencial	150,00	1,75	
	54	3700601XG473050057SA	AV COVACHOS 8 (D) Es:1 Pl:00 Pt:57 P-1557	Residencial	182,00	1,73	
	55	3700601XG473050058DS	AV COVACHOS 8 (D) Es:1 Pl:00 Pt:01 P-1501	Residencial	240,00	2,77	
56		4000801XG4740S					20.780,00
	1	4000801XG4740S0002EZ	AV COVACHOS 291 Pl:00 Pt:291	Residencial	60,00	1,03	
	2	4000801XG4740S0003RX	AV COVACHOS 292 Pl:00 Pt:292	Residencial	55,00	0,63	
	3	4000801XG4740S0004TM	AV COVACHOS 293 Pl:00 Pt:293	Residencial	55,00	0,63	
	4	4000801XG4740S0005YQ	AV COVACHOS 294 Pl:00 Pt:294	Residencial	55,00	0,63	
	5	4000801XG4740S0006UW	AV COVACHOS 295 Pl:00 Pt:295	Residencial	55,00	0,63	
	6	4000801XG4740S0007IE	AV COVACHOS 296 Pl:00 Pt:296	Residencial	55,00	0,63	
	7	4000801XG4740S0008OR	AV COVACHOS 297 Pl:00 Pt:297	Residencial	55,00	0,63	
	8	4000801XG4740S0009PT	AV COVACHOS 298 Pl:00 Pt:298	Residencial	55,00	0,63	
	9	4000801XG4740S0010IE	AV COVACHOS 299 Pl:00 Pt:299	Residencial	55,00	0,63	
	10	4000801XG4740S0011OR	AV COVACHOS 300 Pl:00 Pt:300	Residencial	55,00	0,63	
	11	4000801XG4740S0012PT	AV COVACHOS 301 Pl:00 Pt:301	Residencial	55,00	0,63	
	12	4000801XG4740S0013AY	AV COVACHOS 302 Pl:00 Pt:302	Residencial	55,00	0,63	
	13	4000801XG4740S0014SU	AV COVACHOS 303 Pl:00 Pt:303	Residencial	60,00	1,24	
	14	4000801XG4740S0015DI	CL BERCHELES - SALADILLO 304 Pl:00 Pt:304	Residencial	60,00	1,02	
	15	4000801XG4740S0016FO	CL BERCHELES - SALADILLO 305 Pl:00 Pt:305	Residencial	55,00	0,63	
	16	4000801XG4740S0017GP	CL BERCHELES - SALADILLO 306 Pl:00 Pt:306	Residencial	55,00	0,63	
	17	4000801XG4740S0018HA	CL BERCHELES - SALADILLO 307 Pl:00 Pt:307	Residencial	55,00	0,63	
	18	4000801XG4740S0019JS	CL BERCHELES - SALADILLO 308 Pl:00 Pt:308	Residencial	55,00	0,63	
	19	4000801XG4740S0020GP	CL BERCHELES - SALADILLO 309 Pl:00 Pt:309	Residencial	55,00	0,63	
	20	4000801XG4740S0021HA	CL BERCHELES - SALADILLO 310 Pl:00 Pt:310	Residencial	55,00	0,63	
	21	4000801XG4740S0022JS	CL BERCHELES - SALADILLO 311 Pl:00 Pt:311	Residencial	55,00	0,63	
	22	4000801XG4740S0023KD	CL BERCHELES - SALADILLO 312 Pl:00 Pt:312	Residencial	55,00	0,63	
	23	4000801XG4740S0024LF	CL BERCHELES - SALADILLO 313 Pl:00 Pt:313	Residencial	55,00	0,63	
	24	4000801XG4740S0025BG	CL BERCHELES - SALADILLO 314 Pl:00 Pt:314	Residencial	55,00	0,63	
	25	4000801XG4740S0026ZH	CL BERCHELES - SALADILLO 315 Pl:00 Pt:315	Residencial	55,00	0,63	
	26	4000801XG4740S0027XJ	CL BERCHELES - SALADILLO 316 Pl:00 Pt:316	Residencial	60,00	1,03	
	27	4000801XG4740S0028MK	CL BERCHELES - SALADILLO 317 Pl:00 Pt:317	Residencial	60,00	1,03	
	28	4000801XG4740S0029QL	CL BERCHELES - SALADILLO 318 Pl:00 Pt:318	Residencial	55,00	0,63	
	29	4000801XG4740S0030XJ	CL BERCHELES - SALADILLO 319 Pl:00 Pt:319	Residencial	55,00	0,63	
	30	4000801XG4740S0031MK	CL BERCHELES - SALADILLO 320 Pl:00 Pt:320	Residencial	55,00	0,63	
	31	4000801XG4740S0032QL	CL BERCHELES - SALADILLO 321 Pl:00 Pt:321	Residencial	55,00	0,63	
	32	4000801XG4740S0033WB	CL BERCHELES - SALADILLO 322 Pl:00 Pt:322	Residencial	55,00	0,63	
	33	4000801XG4740S0034ZJ	CL BERCHELES - SALADILLO 323 Pl:00 Pt:323	Residencial	55,00	0,63	
	34	4000801XG4740S0035RX	CL BERCHELES - SALADILLO 324 Pl:00 Pt:324	Residencial	55,00	0,63	
	35	4000801XG4740S0036TM	CL BERCHELES - SALADILLO 325 Pl:00 Pt:325	Residencial	55,00	0,63	
	36	4000801XG4740S0037YQ	CL BERCHELES - SALADILLO 326 Pl:00 Pt:326	Residencial	55,00	0,63	
	37	4000801XG4740S0038UW	CL BERCHELES - SALADILLO 327 Pl:00 Pt:327	Residencial	55,00	0,63	
	38	4000801XG4740S0039IE	CL BERCHELES - SALADILLO 328 Pl:00 Pt:328	Residencial	55,00	0,63	
	39	4000801XG4740S0040YQ	CL BERCHELES - SALADILLO 329 Pl:00 Pt:329	Residencial	60,00	1,03	
	40	4000801XG4740S0041UW	CL ATARFE - SALADILLO 330 Pl:00 Pt:330	Residencial	60,00	1,03	
	41	4000801XG4740S0042IE	CL ATARFE - SALADILLO 331 Pl:00 Pt:331	Residencial	55,00	0,63	
	42	4000801XG4740S0043OR	CL ATARFE - SALADILLO 332 Pl:00 Pt:332	Residencial	55,00	0,63	
	43	4000801XG4740S0044PT	CL ATARFE - SALADILLO 333 Pl:00 Pt:333	Residencial	55,00	0,63	
	44	4000801XG4740S0045AY	CL ATARFE - SALADILLO 334 Pl:00 Pt:334	Residencial	55,00	0,63	
	45	4000801XG4740S0046SU	CL ATARFE - SALADILLO 335 Pl:00 Pt:335	Residencial	55,00	0,63	
	46	4000801XG4740S0047DI	CL ATARFE - SALADILLO 336 Pl:00 Pt:336	Residencial	55,00	0,63	
	47	4000801XG4740S0048FO	CL ATARFE - SALADILLO 337 Pl:00 Pt:337	Residencial	55,00	0,63	
	48	4000801XG4740S0049GP	CL ATARFE - SALADILLO 338 Pl:00 Pt:338	Residencial	55,00	0,63	
	49	4000801XG4740S0050DI	CL ATARFE - SALADILLO 339 Pl:00 Pt:339	Residencial	55,00	0,63	
	50	4000801XG4740S0051FO	CL ATARFE - SALADILLO 340 Pl:00 Pt:340	Residencial	55,00	0,63	
	51	4000801XG4740S0052GP	CL ATARFE - SALADILLO 341 Pl:00 Pt:341	Residencial	55,00	0,63	
	52	4000801XG4740S0053HA	CL ATARFE - SALADILLO 342 Pl:00 Pt:342	Residencial	60,00	1,03	
	53	4000801XG4740S0054JS	CL AJEDREAS - SALADILLO 343 Pl:00 Pt:343	Residencial	60,00	1,03	
	54	4000801XG4740S0055KD	CL AJEDREAS - SALADILLO 344 Pl:00 Pt:344	Residencial	55,00	0,63	
	55	4000801XG4740S0056LF	CL AJEDREAS - SALADILLO 345 Pl:00 Pt:345	Residencial	55,00	0,63	
	56	4000801XG4740S0057BG	CL AJEDREAS - SALADILLO 346 Pl:00 Pt:346	Residencial	55,00	0,63	
	57	4000801XG4740S0058ZH	CL AJEDREAS - SALADILLO 347 Pl:00 Pt:347	Residencial	55,00	0,63	
	58	4000801XG4740S0059XJ	CL AJEDREAS - SALADILLO 348 Pl:00 Pt:348	Residencial	60,00	1,03	
	59	4000801XG4740S0060BG	CL BENALUA - SALADILLO 349 Pl:00 Pt:349	Residencial	60,00	1,03	
	60	4000801XG4740S0061ZH	CL BENALUA - SALADILLO 350 Pl:00 Pt:350	Residencial	55,00	0,63	
	61	4000801XG4740S0062XJ	CL BENALUA - SALADILLO 351 Pl:00 Pt:351	Residencial	55,00	0,63	
	62	4000801XG4740S0063MK	CL BENALUA - SALADILLO 352 Pl:00 Pt:352	Residencial	55,00	0,63	
	63	4000801XG4740S0064QL	CL BENALUA - SALADILLO 353 Pl:00 Pt:353	Residencial	55,00	0,63	
	64	4000801XG4740S0065WB	CL BENALUA - SALADILLO 354 Pl:00 Pt:354	Residencial	60,00	1,03	
	65	4000801XG4740S0066EZ	CL BENALUA - SALADILLO 355 Pl:00 Pt:355	Residencial	60,00	1,00	
	66	4000801XG4740S0067RX	CL BENALUA - SALADILLO 356 Pl:00 Pt:356	Residencial	55,00	0,63	
	67	4000801XG4740S0068TM	CL BENALUA - SALADILLO 357 Pl:00 Pt:357	Residencial	55,00	0,63	
	68	4000801XG4740S0069YQ	CL BENALUA - SALADILLO 358 Pl:00 Pt:358	Residencial	55,00	0,63	
	69	4000801XG4740S0070RX	CL BENALUA - SALADILLO 359 Pl:00 Pt:359	Residencial	55,00	0,63	
	70	4000801XG4740S0071TM	CL BENALUA - SALADILLO 360 Pl:00 Pt:360	Residencial	60,00	1,00	
	71	4000801XG4740S0072YQ	CL NIVAR - SALADILLO 361 Pl:00 Pt:361	Residencial	60,00	1,00	
	72	4000801XG4740S0073UW	CL NIVAR - SALADILLO 362 Pl:00 Pt:362	Residencial	55,00	0,63	
	73	4000801XG4740S0074IE	CL NIVAR - SALADILLO 363 Pl:00 Pt:363	Residencial	55,00	0,63	

RELACION COMPLETA DE FINCAS CATASTRALES COMPRENDIDAS EN EL POLIGONO A DEL SECTOR BCDP

Nº de Orden Plano 05	Orden de Ref. en manzana	REFERENCIA CATASTRAL	DIRECCIÓN CATASTRAL	USO	SC (m²)	CUOTA EN MANZANA	SUPERFICIE CATASTRAL TOTAL DE LA MANZANA (m²)
	74	4000801XG474050075OR	CL NIVAR - SALADILLO 364 Pt:00 Pt:364	Residencial	55,00	0,63	
	75	4000801XG474050076PT	CL NIVAR - SALADILLO 365 Pt:00 Pt:365	Residencial	55,00	0,63	
	76	4000801XG474050077AY	CL NIVAR - SALADILLO 366 Pt:00 Pt:366	Residencial	60,00	1,00	
	77	4000801XG474050078SU	CL NIVAR - SALADILLO 367 Pt:00 Pt:367	Residencial	46,00	0,57	
	78	4000801XG474050079DI	CL NIVAR - SALADILLO 368 Pt:00 Pt:368	Residencial	46,00	0,62	
	79	4000801XG474050080AY	CL NIVAR - SALADILLO 369 Pt:00 Pt:369	Residencial	46,00	0,62	
	80	4000801XG474050081SU	CL NIVAR - SALADILLO 370 Pt:00 Pt:370	Residencial	46,00	0,62	
	81	4000801XG474050082DI	CL NIVAR - SALADILLO 371 Pt:00 Pt:371	Residencial	46,00	0,62	
	82	4000801XG474050083FO	CL NIVAR - SALADILLO 372 Pt:00 Pt:372	Residencial	46,00	0,60	
	83	4000801XG474050084GP	CL FONELAS - SALADILLO 373 Pt:00 Pt:373	Residencial	46,00	0,60	
	84	4000801XG474050085HA	CL FONELAS - SALADILLO 374 Pt:00 Pt:374	Residencial	46,00	0,62	
	85	4000801XG474050086JS	CL FONELAS - SALADILLO 375 Pt:00 Pt:375	Residencial	46,00	0,62	
	86	4000801XG474050087KD	CL FONELAS - SALADILLO 376 Pt:00 Pt:376	Residencial	46,00	0,62	
	87	4000801XG474050088LF	CL FONELAS - SALADILLO 377 Pt:00 Pt:377	Residencial	46,00	0,62	
	88	4000801XG474050089BG	CL FONELAS - SALADILLO 378 Pt:00 Pt:378	Residencial	46,00	0,57	
	89	4000801XG474050090KD	CL FONELAS - SALADILLO 379 Pt:00 Pt:379	Residencial	60,00	0,94	
	90	4000801XG474050091LF	CL FONELAS - SALADILLO 380 Pt:00 Pt:380	Residencial	55,00	0,63	
	91	4000801XG474050092BG	CL FONELAS - SALADILLO 381 Pt:00 Pt:381	Residencial	55,00	0,63	
	92	4000801XG474050093ZH	CL FONELAS - SALADILLO 382 Pt:00 Pt:382	Residencial	55,00	0,63	
	93	4000801XG474050094XJ	CL FONELAS - SALADILLO 383 Pt:00 Pt:383	Residencial	55,00	0,63	
	94	4000801XG474050095MK	CL FONELAS - SALADILLO 384 Pt:00 Pt:384	Residencial	60,00	1,02	
	95	4000801XG474050096CL	CL VIZNAR - SALADILLO 385 Pt:00 Pt:385	Residencial	60,00	1,02	
	96	4000801XG474050097WB	CL VIZNAR - SALADILLO 386 Pt:00 Pt:386	Residencial	55,00	0,63	
	97	4000801XG474050098EZ	CL VIZNAR - SALADILLO 387 Pt:00 Pt:387	Residencial	55,00	0,63	
	98	4000801XG474050099RX	CL VIZNAR - SALADILLO 388 Pt:00 Pt:388	Residencial	55,00	0,63	
	99	4000801XG474050100RX	CL VIZNAR - SALADILLO 389 Pt:00 Pt:389	Residencial	55,00	0,63	
	100	4000801XG474050101TM	CL VIZNAR - SALADILLO 390 Pt:00 Pt:390	Residencial	60,00	0,94	
	101	4000801XG474050102YQ	CL ATARFE - SALADILLO 391 Pt:00 Pt:391	Residencial	71,00	1,09	
	102	4000801XG474050103UW	CL VIZNAR - SALADILLO 392 Pt:00 Pt:392	Residencial	55,00	0,63	
	103	4000801XG474050104IE	CL VIZNAR - SALADILLO 393 Pt:00 Pt:393	Residencial	55,00	0,63	
	104	4000801XG474050105OR	CL VIZNAR - SALADILLO 394 Pt:00 Pt:394	Residencial	55,00	0,63	
	105	4000801XG474050106PT	CL VIZNAR - SALADILLO 395 Pt:00 Pt:395	Residencial	55,00	0,63	
	106	4000801XG474050107AY	CL VIZNAR - SALADILLO 396 Pt:00 Pt:396	Residencial	60,00	1,02	
	107	4000801XG474050108SU	CL BERCHULES - SALADILLO 397 Pt:00 Pt:397	Residencial	60,00	1,02	
	108	4000801XG474050109DI	CL BERCHULES - SALADILLO 398 Pt:00 Pt:398	Residencial	55,00	0,63	
	109	4000801XG474050110AY	CL BERCHULES - SALADILLO 399 Pt:00 Pt:399	Residencial	55,00	0,63	
	110	4000801XG474050111SU	CL BERCHULES - SALADILLO 400 Pt:00 Pt:400	Residencial	55,00	0,63	
	111	4000801XG474050112DI	CL BERCHULES - SALADILLO 401 Pt:00 Pt:401	Residencial	55,00	0,63	
	112	4000801XG474050113FO	CL BERCHULES - SALADILLO 402 Pt:00 Pt:402	Residencial	60,00	1,00	
	113	4000801XG474050114GP	CL BERCHULES - SALADILLO 403 Pt:00 Pt:403	Residencial	60,00	0,98	
	114	4000801XG474050115HA	CL BERCHULES - SALADILLO 404 Pt:00 Pt:404	Residencial	60,00	0,97	
	115	4000801XG474050116JS	CL BERCHULES - SALADILLO 405 Pt:00 Pt:405	Residencial	60,00	0,91	
	116	4000801XG474050117KD	CL BERCHULES - SALADILLO 406 Pt:00 Pt:406	Residencial	60,00	0,96	
	117	4000801XG474050118LF	CL BERCHULES - SALADILLO 407 Pt:00 Pt:407	Residencial	60,00	0,96	
	118	4000801XG474050119BG	CL BERCHULES - SALADILLO 408 Pt:00 Pt:408	Residencial	60,00	0,96	
	119	4000801XG474050120KD	CL BERCHULES - SALADILLO 409 Pt:00 Pt:409	Residencial	60,00	0,96	
	120	4000801XG474050121LF	CL BERCHULES - SALADILLO 410 Pt:00 Pt:410	Residencial	60,00	0,97	
	121	4000801XG474050122BG	CL BERCHULES - SALADILLO 411 Pt:00 Pt:411	Residencial	60,00	1,00	
	122	4000801XG474050123ZH	AV COVACHOS 412 Pt:00 Pt:412	Residencial	60,00	1,22	
	123	4000801XG474050124XJ	AV COVACHOS 413 Pt:00 Pt:413	Residencial	60,00	1,03	
	124	4000801XG474050125MK	AV COVACHOS 414 Pt:00 Pt:414	Residencial	60,00	1,09	
	125	4000801XG474050126CL	AV COVACHOS 415 Pt:00 Pt:415	Residencial	60,00	1,06	
	126	4000801XG474050127WB	AV COVACHOS 416 Pt:00 Pt:416	Residencial	60,00	1,02	
	127	4000801XG474050128EZ	AV COVACHOS 417 Pt:00 Pt:417	Residencial	60,00	1,08	
	128	4000801XG474050129RX	AV COVACHOS 418 Pt:00 Pt:418	Residencial	60,00	1,06	
	129	4000801XG474050130WB	AV COVACHOS 419 Pt:00 Pt:419	Residencial	60,00	1,00	
	130	4000801XG474050131EZ	AV COVACHOS 420 Pt:00 Pt:420	Residencial	60,00	1,01	
	131	4000801XG474050132RX	AV COVACHOS 421 Pt:00 Pt:421	Residencial	60,00	0,99	
	132	4000801XG474050133TM	CL ATARFE - SALADILLO Pt:00 RECEPCION	Residencial	107,00	0,83	
57		4199001XG4649N					30.816,00
	1	4199001XG4649N0002QM	CL FRESNOS - SALADILLO 19 (D) Es:1 Pt:00 Pt:01 DH1-PARCELA 2172	Residencial	74	1,55	
	2	4199001XG4649N0003EQ	CL FRESNOS - SALADILLO 19 (D) Es:1 Pt:00 Pt:02 DH2-PARCELA 2173	Residencial	106	1,42	
	3	4199001XG4649N0004EW	CL FRESNOS - SALADILLO 19 (D) Es:1 Pt:00 Pt:03 DH3-PARCELA 2174	Residencial	93	1,45	
	4	4199001XG4649N0005RE	CL FRESNOS - SALADILLO 19 (D) Es:1 Pt:00 Pt:04 DH4-PARCELA 2175	Residencial	100	1,45	
	5	4199001XG4649N0006TR	CL FRESNOS - SALADILLO 19 (D) Es:1 Pt:00 Pt:05 DH5-PARCELA 2176	Residencial	74	1,45	
	6	4199001XG4649N0007YT	CL FRESNOS - SALADILLO 19 (D) Es:1 Pt:00 Pt:06 DH6-PARCELA 2177	Residencial	203	1,45	
	7	4199001XG4649N0008UY	CL FRESNOS - SALADILLO 19 (D) Es:1 Pt:00 Pt:07 DH7-PARCELA 2178	Residencial	92	1,45	
	8	4199001XG4649N0009IU	CL FRESNOS - SALADILLO 19 (D) Es:1 Pt:00 Pt:08 DH8-PARCELA 2179	Residencial	74	1,45	
	9	4199001XG4649N0010YT	CL FRESNOS - SALADILLO 19 (D) Es:1 Pt:00 Pt:09 DH9-PARCELA 2180	Residencial	102	1,45	
	10	4199001XG4649N0011UY	CL FRESNOS - SALADILLO 19 (D) Es:1 Pt:00 Pt:10 DH10-PARCELA 2181	Residencial	135	1,45	
	11	4199001XG4649N0012IU	CL FRESNOS - SALADILLO 19 (D) Es:1 Pt:00 Pt:11 DH11-PARCELA 2182	Residencial	92	1,45	
	12	4199001XG4649N0013QI	CL FRESNOS - SALADILLO 19 (D) Es:1 Pt:00 Pt:12 DH12-PARCELA 2183	Residencial	55,00	0,63	
	13	4199001XG4649N0014PO	CL MADROÑO - EL SALADILLO 19 (D) Es:1 Pt:00 Pt:13 DH13-PARCELA 2184	Residencial	74	1,54	
	14	4199001XG4649N0015AP	CL MADROÑO - EL SALADILLO 19 (D) Es:1 Pt:00 Pt:14 DH14-PARCELA 2185	Suelo sin edif., obras u	73	1,45	
	15	4199001XG4649N0016SA	CL MADROÑO - EL SALADILLO 19 (D) Es:1 Pt:00 Pt:15 DH15-PARCELA 2186	Residencial	86	1,45	
	16	4199001XG4649N0017DS	CL MADROÑO - EL SALADILLO 19 (D) Es:1 Pt:00 Pt:16 DH16-PARCELA 2187	Residencial	103	1,45	
	17	4199001XG4649N0018FD	CL MADROÑO - EL SALADILLO 19 (D) Es:1 Pt:00 Pt:17 DH17-PARCELA 2188	Residencial	98	1,45	
	18	4199001XG4649N0019GF	CL MADROÑO - EL SALADILLO 19 (D) Es:1 Pt:00 Pt:18 DH18-PARCELA 2189	Residencial	106	1,45	
	19	4199001XG4649N0020DS	CL MADROÑO - EL SALADILLO 19 (D) Es:1 Pt:00 Pt:19 DH19-PARCELA 2190	Residencial	102	1,45	
	20	4199001XG4649N0021FD	CL MADROÑO - EL SALADILLO 19 (D) Es:1 Pt:00 Pt:20 DH20-PARCELA 2191	Residencial	106	1,45	
	21	4199001XG4649N0022GF	CL MADROÑO - EL SALADILLO 19 (D) Es:1 Pt:00 Pt:21 DH21-PARCELA 2192	Residencial	98	1,45	
	22	4199001XG4649N0023HG	CL MADROÑO - EL SALADILLO 19 (D) Es:1 Pt:00 Pt:22 DH22-PARCELA 2193	Residencial	128	1,45	
	23	4199001XG4649N0024JH	CL MADROÑO - EL SALADILLO 19 (D) Es:1 Pt:00 Pt:23 DH23-PARCELA 2194	Residencial	114	1,45	
	24	4199001XG4649N0025KJ	CL MADROÑO - EL SALADILLO 19 (D) Es:1 Pt:00 Pt:24 DH24-PARCELA 2195	Residencial	106	1,6	
	25	4199001XG4649N0026LK	CL MADROÑO - EL SALADILLO 19 (D) Es:1 Pt:00 Pt:25 DH25-PARCELA 2196	Residencial	74	1,45	
	26	4199001XG4649N0027BL	CL MADROÑO - EL SALADILLO 19 (D) Es:1 Pt:00 Pt:26 DH26-PARCELA 2197	Residencial	106	1,45	
	27	4199001XG4649N0028ZB	CL MADROÑO - EL SALADILLO 19 (D) Es:1 Pt:00 Pt:27 DH27-PARCELA 2198	Residencial	117	1,45	
	28	4199001XG4649N0029ZX	CL SOPORTUJAR - SALADILLO 17 Es:1 Pt:00 Pt:28 DH28-PARCELA 2199	Residencial	226	1,45	
	29	4199001XG4649N0030BL	CL MADROÑO - EL SALADILLO 19 (D) Es:1 Pt:00 Pt:29 DH29-PARCELA 2200	Residencial	117	1,45	
	30	4199001XG4649N0031ZB	CL MADROÑO - EL SALADILLO 19 (D) Es:1 Pt:00 Pt:30 DH30-PARCELA 2201	Residencial	89	1,45	
	31	4199001XG4649N0032ZX	CL MADROÑO - EL SALADILLO 19 (D) Es:1 Pt:00 Pt:31 DH31-PARCELA 2202	Residencial	93	1,45	
	32	4199001XG4649N0033MX	CL MADROÑO - EL SALADILLO 19 (D) Es:1 Pt:00 Pt:32 DH32-PARCELA 2203	Residencial	78	1,45	
	33	4199001XG4649N0034QM	CL MADROÑO - EL SALADILLO 19 (D) Es:1 Pt:00 Pt:33 DH33-PARCELA 2204	Residencial	98	1,45	
	34	4199001XG4649N0035WQ	CL MADROÑO - EL SALADILLO 19 (D) Es:1 Pt:00 Pt:34 DH34-PARCELA 2205	Residencial	108	1,45	
	35	4199001XG4649N0036EW	CL MADROÑO - EL SALADILLO 19 (D) Es:1 Pt:00 Pt:35 DH35-PARCELA 2206	Suelo sin edif., obras u	73	1,45	
	36	4199001XG4649N0037RE	CL MADROÑO - EL SALADILLO 19 (D) Es:1 Pt:00 Pt:36 DH36-PARCELA 2207	Residencial	74	1,84	
	37	4199001XG4649N0038TR	CL TARAY - EL SALADILLO 19 (D) Es:1 Pt:00 Pt:37 DH37-PARCELA 2208	Residencial	106	1,46	
	38	4199001XG4649N0039YT	CL TARAY - EL SALADILLO 19 (D) Es:1 Pt:00 Pt:38 DH38-PARCELA 2209	Residencial	108	1,45	
	39	4199001XG4649N0040RE	CL TARAY - EL SALADILLO 19 (D) Es:1 Pt:00 Pt:39 DH39-PARCELA 2210	Residencial	113	1,45	
	40	4199001XG4649N0041TR	CL TARAY - EL SALADILLO 19 (D) Es:1 Pt:00 Pt:40 DH40-PARCELA 2211	Residencial	102	1,45	
	41	4199001XG4649N0042YT	CL TARAY - EL SALADILLO 19 (D) Es:1 Pt:00 Pt:41 DH41-PARCELA 2212	Residencial	113	1,45	
	42	4199001XG4649N0043UY	CL TARAY - EL SALADILLO 19 (D) Es:1 Pt:00 Pt:42 DH42-PARCELA 2213	Residencial	97	1,45	
	43	4199001XG4649N0044IU	CL TARAY - EL SALADILLO 19 (D) Es:1 Pt:00 Pt:43 DH43-PARCELA 2214	Residencial	102	1,45	
	44	4199001XG4649N0045OI	CL TARAY - EL SALADILLO 19 (D) Es:1 Pt:00 Pt:44 DH44-PARCELA 2215	Residencial	107	1,45	
	45	4199001XG4649N0046PO	CL TARAY - EL SALADILLO 19 (D) Es:1 Pt:00 Pt:45 DH45-PARCELA 2216	Residencial	140	1,45	
	46	4199001XG4649N0047AP	CL TARAY - EL SALADILLO 19 (D) Es:1 Pt:00 Pt:46 DH46-PARCELA 2217	Residencial	107	1,45	
	47	4199001XG4649N0048SA	CL TARAY - EL SALADILLO 19 (D) Es:1 Pt:00 Pt:47 DH47-PARCELA 2218	Residencial	74	1,45	
	48	4199001XG4649N0049DS	CL TARAY - EL SALADILLO 19 (D) Es:1 Pt:00 Pt:48 DH48-PARCELA 2219	Residencial	97	1,52	
	49	4199001XG4649N0050AP	CL TARAY - EL SALADILLO 19 (D) Es:1 Pt:00 Pt:49 DH49-PARCELA 2220	Residencial	94	1,48	
	50	4199001XG4649N0051SA	CL TARAY - EL SALADILLO 19 (D) Es:1 Pt:00 Pt:50 DH50-PARCELA 2221	Residencial	74	1,45	
	51	4199001XG4649N0052DS	CL TARAY - EL SALADILLO 19 (D) Es:1 Pt:00 Pt:51 DH51-PARCELA 2222	Residencial	74	1,45	
	52	4199001XG4649N0053FD	CL TARAY - EL SALADILLO 19 (D) Es:1 Pt:00 Pt:52 DH52-PARCELA 2223	Residencial	107	1,45	
	53	4199001XG4649N0054GF	CL TARAY - EL SALADILLO 19 (D) Es:1 Pt:00 Pt:53 DH53-PARCELA 2224	Residencial	106	1,45	
	54	4199001XG4649N0055HG	CL TARAY - EL SALADILLO 19 (D) Es:1 Pt:00 Pt:54 DH54-PARCELA 2225	Residencial	106	1,45	
	55	4199001XG4649N0056JH	CL TARAY - EL SALADILLO 19 (D) Es:1 Pt:00 Pt:55 DH55-PARCELA 2226	Residencial	108	1,45	
	56	4199001XG4649N0057KJ	CL TARAY - EL SALADILLO 19 (D) Es:1 Pt:00 Pt:56 DH56-PARCELA 2227	Residencial	106	1,45	
	57	4199001XG4649N0058LK	CL TARAY - EL SALADILLO 19 (D) Es:1 Pt:00 Pt:57 DH57-PARCELA 2228	Residencial	112	1,45	

RELACION COMPLETA DE FINCAS CATASTRALES COMPRENDIDAS EN EL POLIGONO A DEL SECTOR BCDP

Nº de Orden Plano 05	Orden de Ref. en manzana	REFERENCIA CATASTRAL	DIRECCIÓN CATASTRAL	USO	SC (m²)	CUOTA EN MANZANA	SUPERFICIE CATASTRAL TOTAL DE LA MANZANA (m²)
	63	4199001XG4649N0064XZ	CL TEJOS - SALADILLO 19 (D) Es:1 Pl:00 Pt:63 DH63-PARCELA 2234	Residencial	90	1,46	
	64	4199001XG4649N0065MX	CL TEJOS - SALADILLO 19 (D) Es:1 Pl:00 Pt:64 DH64-PARCELA 2235	Residencial	93	1,45	
	65	4199001XG4649N0066CM	CL TEJOS - SALADILLO 19 (D) Es:1 Pl:00 Pt:65 DH65-PARCELA 2236	Residencial	106	1,45	
	66	4199001XG4649N0067WQ	CL TEJOS - SALADILLO 19 (D) Es:1 Pl:00 Pt:66 DH66-PARCELA 2237	Residencial	103	1,45	
	67	4199001XG4649N0068EW	CL TEJOS - SALADILLO 19 (D) Es:1 Pl:00 Pt:67 DH67-PARCELA 2238	Residencial	163	2,26	
58		4298301XG4649N					14.898,00
	1	4298301XG4649N0002MM	PL PP. EL SALADILLO 25 (D) Es:1 Pl:00 Pt:02 MANZANA D25	Residencial	64	1,1	
	2	4298301XG4649N0003QQ	PL PP. EL SALADILLO 25 (D) Bl:1 Es:1 Pl:00 Pt:03 MANZANA D25	Residencial	64	1,1	
	3	4298301XG4649N0004VW	PL PP. EL SALADILLO 25 (D) Bl:1 Es:1 Pl:00 Pt:04 MANZANA D25	Residencial	64	1,1	
	4	4298301XG4649N0005EE	PL PP. EL SALADILLO 25 (D) Bl:1 Es:1 Pl:00 Pt:05 MANZANA D25	Residencial	64	1,1	
	5	4298301XG4649N0006RR	PL PP. EL SALADILLO 25 (D) Bl:1 Es:1 Pl:00 Pt:06 MANZANA D25	Residencial	64	1,1	
	6	4298301XG4649N0007TT	PL PP. EL SALADILLO 25 (D) Bl:1 Es:1 Pl:00 Pt:07 MANZANA D25	Residencial	64	1,1	
	7	4298301XG4649N0008YY	PL PP. EL SALADILLO 25 (D) Bl:1 Es:1 Pl:00 Pt:08 MANZANA D25	Residencial	64	1,1	
	8	4298301XG4649N0009UU	PL PP. EL SALADILLO 25 (D) Bl:1 Es:1 Pl:00 Pt:09 MANZANA D25	Residencial	64	1,1	
	9	4298301XG4649N0010TT	PL PP. EL SALADILLO 25 (D) Bl:1 Es:1 Pl:00 Pt:10 MANZANA D25	Residencial	79	1,43	
	10	4298301XG4649N0011YY	PL PP. EL SALADILLO 25 (D) Bl:1 Es:1 Pl:00 Pt:11 MANZANA D25	Residencial	79	1,43	
	11	4298301XG4649N0012UU	PL PP. EL SALADILLO 25 (D) Bl:1 Es:1 Pl:00 Pt:12 MANZANA D25	Residencial	64	1,1	
	12	4298301XG4649N0013II	PL PP. EL SALADILLO 25 (D) Bl:1 Es:1 Pl:00 Pt:13 MANZANA D25	Residencial	64	1,1	
	13	4298301XG4649N0014OO	PL PP. EL SALADILLO 25 (D) Bl:1 Es:1 Pl:00 Pt:14 MANZANA D25	Residencial	64	1,1	
	14	4298301XG4649N0015PP	PL PP. EL SALADILLO 25 (D) Bl:1 Es:1 Pl:00 Pt:15 MANZANA D25	Residencial	64	1,1	
	15	4298301XG4649N0016AA	PL PP. EL SALADILLO 25 (D) Bl:1 Es:1 Pl:00 Pt:16 MANZANA D25	Residencial	64	1,1	
	16	4298301XG4649N0017SS	PL PP. EL SALADILLO 25 (D) Bl:1 Es:1 Pl:00 Pt:17 MANZANA D25	Residencial	64	1,1	
	17	4298301XG4649N0018DD	PL PP. EL SALADILLO 25 (D) Bl:2 Es:1 Pl:00 Pt:18 MANZANA D25	Residencial	64	1,1	
	18	4298301XG4649N0019FF	PL PP. EL SALADILLO 25 (D) Bl:1 Es:1 Pl:00 Pt:19 MANZANA D25	Residencial	64	1,1	
	19	4298301XG4649N0020SS	PL PP. EL SALADILLO 25 (D) Bl:1 Es:1 Pl:00 Pt:20 MANZANA D25	Residencial	64	1,43	
	20	4298301XG4649N0021DD	PL PP. EL SALADILLO 25 (D) Bl:1 Es:1 Pl:00 Pt:21 MANZANA D25	Residencial	79	1,43	
	21	4298301XG4649N0022FF	PL PP. EL SALADILLO 25 (D) Bl:2 Es:1 Pl:00 Pt:22 MANZANA D25	Residencial	79	1,43	
	22	4298301XG4649N0023GG	PL PP. EL SALADILLO 25 (D) Bl:2 Es:1 Pl:00 Pt:23 MANZANA D25	Residencial	64	1,1	
	23	4298301XG4649N0024HH	PL PP. EL SALADILLO 25 (D) Bl:2 Es:1 Pl:00 Pt:24 MANZANA D25	Residencial	64	1,1	
	24	4298301XG4649N0025JJ	PL PP. EL SALADILLO 25 (D) Bl:2 Es:1 Pl:00 Pt:25 MANZANA D25	Residencial	64	1,1	
	25	4298301XG4649N0026KK	PL PP. EL SALADILLO 25 (D) Bl:2 Es:1 Pl:00 Pt:26 MANZANA D25	Residencial	64	1,1	
	26	4298301XG4649N0027LL	PL PP. EL SALADILLO 25 (D) Bl:2 Es:1 Pl:00 Pt:27 MANZANA D25	Residencial	64	1,1	
	27	4298301XG4649N0028BB	PL PP. EL SALADILLO 25 (D) Bl:2 Es:1 Pl:00 Pt:28 MANZANA D25	Residencial	64	1,1	
	28	4298301XG4649N0029ZZ	PL PP. EL SALADILLO 25 (D) Bl:3 Es:1 Pl:00 Pt:29 MANZANA D25	Residencial	79	1,43	
	29	4298301XG4649N0030LL	PL PP. EL SALADILLO 25 (D) Bl:3 Es:1 Pl:00 Pt:30 MANZANA D25	Residencial	64	1,1	
	30	4298301XG4649N0031BB	PL PP. EL SALADILLO 25 (D) Bl:3 Es:1 Pl:00 Pt:31 MANZANA D25	Residencial	64	1,1	
	31	4298301XG4649N0032ZZ	PL PP. EL SALADILLO 25 (D) Bl:3 Es:1 Pl:00 Pt:32 MANZANA D25	Residencial	64	1,1	
	32	4298301XG4649N0033XX	PL PP. EL SALADILLO 25 (D) Bl:3 Es:1 Pl:00 Pt:33 MANZANA D25	Residencial	64	1,1	
	33	4298301XG4649N0034MM	PL PP. EL SALADILLO 25 (D) Bl:3 Es:1 Pl:00 Pt:34 MANZANA D25	Residencial	64	1,1	
	34	4298301XG4649N0035QQ	PL PP. EL SALADILLO 25 (D) Bl:3 Es:1 Pl:00 Pt:35 MANZANA D25	Residencial	64	1,1	
	35	4298301XG4649N0036VW	PL PP. EL SALADILLO 25 (D) Bl:3 Es:1 Pl:00 Pt:36 MANZANA D25	Residencial	64	1,1	
	36	4298301XG4649N0037EE	PL PP. EL SALADILLO 25 (D) Bl:4 Es:1 Pl:00 Pt:37 MANZANA D25-DH37-VILLA 47	Residencial	64	1,1	
	37	4298301XG4649N0038RR	PL PP. EL SALADILLO 25 (D) Bl:4 Es:1 Pl:00 Pt:38 MANZANA D25-DH38-VILLA 48	Residencial	64	1,1	
	38	4298301XG4649N0039TT	PL PP. EL SALADILLO 25 (D) Bl:4 Es:1 Pl:00 Pt:39 MANZANA D25-DH39-VILLA 49	Residencial	64	1,1	
	39	4298301XG4649N0040EE	PL PP. EL SALADILLO 25 (D) Bl:4 Es:1 Pl:00 Pt:40 MANZANA D25-DH40-VILLA 50	Residencial	64	1,1	
	40	4298301XG4649N0041RR	PL PP. EL SALADILLO 25 (D) Bl:4 Es:1 Pl:00 Pt:41 MANZANA D25-DH41-VILLA 51	Residencial	64	1,1	
	41	4298301XG4649N0042TT	PL PP. EL SALADILLO 25 (D) Bl:4 Es:1 Pl:00 Pt:42 MANZANA D25-DH42-VILLA 52	Residencial	64	1,1	
	42	4298301XG4649N0043YY	PL PP. EL SALADILLO 25 (D) Bl:4 Es:1 Pl:00 Pt:43 MANZANA D25-DH43-VILLA 53	Residencial	79	1,43	
	43	4298301XG4649N0088HH	PL PP. EL SALADILLO 25 (D) Bl:1 Es:1 Pl:00 Pt:01 MANZANA D25-DH1-VILLA 1	Residencial	79	1,43	
	44	4298301XG4649N0999TT	PL PP. EL SALADILLO 25 (D) Suelo MANZANA D25-RESTO SUELO	Suelo sin edif., obras u	71	50,72	
59		4496901XG4649N					12.524,00
	1	4496901XG4649N0002MM	CL ESPARRAGUERA - SALADILLO 29 (D) Es:1 Pl:00 Pt:02 DH2 P-700	Residencial	74	2,16	
	2	4496901XG4649N0003XX	CL ESPARRAGUERA - SALADILLO 29 (D) Es:1 Pl:00 Pt:03 DH3 P-701	Residencial	82	4,5	
	3	4496901XG4649N0004MW	CL ESPARRAGUERA - SALADILLO 29 (D) Es:1 Pl:00 Pt:04 DH4 P-702	Residencial	60	1,39	
	4	4496901XG4649N0005QE	CL ESPARRAGUERA - SALADILLO 29 (D) Es:1 Pl:00 Pt:05 DH5 P-703	Residencial	60	1,39	
	5	4496901XG4649N0006WR	CL ESPARRAGUERA - SALADILLO 29 (D) Es:1 Pl:00 Pt:06 DH6 P-704	Residencial	60	1,39	
	6	4496901XG4649N0007ET	CL ESPARRAGUERA - SALADILLO 29 (D) Es:1 Pl:00 Pt:07 DH7 P-705	Residencial	60	1,39	
	7	4496901XG4649N0008RY	CL ESPARRAGUERA - SALADILLO 29 (D) Es:1 Pl:00 Pt:08 DH8 P-706	Residencial	60	1,39	
	8	4496901XG4649N0009TU	CL ESPARRAGUERA - SALADILLO 29 (D) Es:1 Pl:00 Pt:09 DH9 P-707	Residencial	60	1,39	
	9	4496901XG4649N0010ET	CL ESPARRAGUERA - SALADILLO 29 (D) Es:1 Pl:00 Pt:10 DH10 P-708	Residencial	60	1,39	
	10	4496901XG4649N0011RY	CL ESPARRAGUERA - SALADILLO 29 (D) Es:1 Pl:00 Pt:11 DH11 P-709	Residencial	60	1,39	
	11	4496901XG4649N0012TU	CL ESPARRAGUERA - SALADILLO 29 (D) Es:1 Pl:00 Pt:12 DH12 P-710	Residencial	60	1,39	
	12	4496901XG4649N0013YI	CL ESPARRAGUERA - SALADILLO 29 (D) Es:1 Pl:00 Pt:13 DH13 P-711	Residencial	60	1,39	
	13	4496901XG4649N0014UU	CL ESPARRAGUERA - SALADILLO 29 (D) Es:1 Pl:00 Pt:14 DH14 P-712	Residencial	60	1,75	
	14	4496901XG4649N0015IP	CL ESPARRAGUERA - SALADILLO 29 (D) Es:1 Pl:00 Pt:15 DH15 P-713	Residencial	60	1,75	
	15	4496901XG4649N0016OA	CL ESPARRAGUERA - SALADILLO 29 (D) Es:1 Pl:00 Pt:16 DH16 P-714	Residencial	60	1,75	
	16	4496901XG4649N0017PS	CL ESPARRAGUERA - SALADILLO 29 (D) Es:1 Pl:00 Pt:17 DH17 P-715	Residencial	60	2,38	
	17	4496901XG4649N0018AD	CL ESPARRAGUERA - SALADILLO 29 (D) Es:1 Pl:00 Pt:18 DH18 P-716	Residencial	74	1,75	
	18	4496901XG4649N0019SF	CL ESPARRAGUERA - SALADILLO 29 (D) Es:1 Pl:00 Pt:19 DH19 P-717	Residencial	59	1,43	
	19	4496901XG4649N0020PS	CL ESPARRAGUERA - SALADILLO 29 (D) Es:1 Pl:00 Pt:20 DH20 P-718	Residencial	60	1,29	
	20	4496901XG4649N0021AD	CL ESPARRAGUERA - SALADILLO 29 (D) Es:1 Pl:00 Pt:21 DH21 P-719	Residencial	60	2,35	
	21	4496901XG4649N0022SF	CL ESPARRAGUERA - SALADILLO 29 (D) Es:1 Pl:00 Pt:22 DH22 P-720	Residencial	60	0,87	
	22	4496901XG4649N0023DG	CL ESPARRAGUERA - SALADILLO 29 (D) Es:1 Pl:00 Pt:23 DH23 P-721	Residencial	60	0,87	
	23	4496901XG4649N0024FH	CL ESPARRAGUERA - SALADILLO 29 (D) Es:1 Pl:00 Pt:24 DH24 P-722	Residencial	60	0,87	
	24	4496901XG4649N0025GJ	CL ESPARRAGUERA - SALADILLO 29 (D) Es:1 Pl:00 Pt:25 DH25 P-723	Residencial	60	0,87	
	25	4496901XG4649N0026HK	CL ESPARRAGUERA - SALADILLO 29 (D) Es:1 Pl:00 Pt:26 DH26 P-724	Residencial	60	0,87	
	26	4496901XG4649N0027JL	CL ESPARRAGUERA - SALADILLO 29 (D) Es:1 Pl:00 Pt:27 DH27 P-725	Residencial	60	0,87	
	27	4496901XG4649N0028KB	CL ESPARRAGUERA - SALADILLO 29 (D) Es:1 Pl:00 Pt:28 DH28 P-726	Residencial	60	0,87	
	28	4496901XG4649N0029LZ	CL ESPARRAGUERA - SALADILLO 29 (D) Es:1 Pl:00 Pt:29 DH29 P-727	Residencial	60	0,87	
	29	4496901XG4649N0030JL	CL ESPARRAGUERA - SALADILLO 29 (D) Es:1 Pl:00 Pt:30 DH30 P-728	Residencial	60	2,56	
	30	4496901XG4649N0031KB	CL ESPARRAGUERA - SALADILLO 29 (D) Es:1 Pl:00 Pt:31 DH31 P-729	Residencial	60	1,24	
	31	4496901XG4649N0032ZL	CL ESPARRAGUERA - SALADILLO 29 (D) Es:1 Pl:00 Pt:32 DH32 P-730	Residencial	60	0,87	
	32	4496901XG4649N0033BX	CL ESPARRAGUERA - SALADILLO 29 (D) Es:1 Pl:00 Pt:33 DH33 P-731	Residencial	59	0,87	
	33	4496901XG4649N0034ZM	CL ESPARRAGUERA - SALADILLO 29 (D) Es:1 Pl:00 Pt:34 DH34 P-732	Residencial	59	0,87	
	34	4496901XG4649N0035XQ	CL ESPARRAGUERA - SALADILLO 29 (D) Es:1 Pl:00 Pt:35 DH35 P-733	Residencial	60	0,87	
	35	4496901XG4649N0036MW	CL ESPARRAGUERA - SALADILLO 29 (D) Es:1 Pl:00 Pt:36 DH36 P-734	Residencial	60	1,85	
	36	4496901XG4649N0037QE	CL ESPARRAGUERA - SALADILLO 29 (D) Es:1 Pl:00 Pt:37 DH37 P-735	Residencial	60	1,85	
	37	4496901XG4649N0038WR	CL ESPARRAGUERA - SALADILLO 29 (D) Es:1 Pl:00 Pt:38 DH38 P-736	Residencial	59	0,87	
	38	4496901XG4649N0039ET	CL ESPARRAGUERA - SALADILLO 29 (D) Es:1 Pl:00 Pt:39 DH39 P-737	Residencial	60	0,87	
	39	4496901XG4649N0040QE	CL ESPARRAGUERA - SALADILLO 29 (D) Es:1 Pl:00 Pt:40 DH40 P-738	Residencial	60	0,87	
	40	4496901XG4649N0041WR	CL ESPARRAGUERA - SALADILLO 29 (D) Es:1 Pl:00 Pt:41 DH41 P-739	Residencial	60	0,87	
	41	4496901XG4649N0042ET	CL ESPARRAGUERA - SALADILLO 29 (D) Es:1 Pl:00 Pt:42 DH42 P-740	Residencial	60	1,89	
	42	4496901XG4649N0043RY	CL ESPARRAGUERA - SALADILLO 29 (D) Es:1 Pl:00 Pt:43 DH43 P-741	Residencial	60	1,72	
	43	4496901XG4649N0044TU	CL ESPARRAGUERA - SALADILLO 29 (D) Es:1 Pl:00 Pt:44 DH44 P-742	Residencial	59	0,87	
	44	4496901XG4649N0045YI	CL ESPARRAGUERA - SALADILLO 29 (D) Es:1 Pl:00 Pt:45 DH45 P-743	Residencial	59	0,87	
	45	4496901XG4649N0046UO	CL ESPARRAGUERA - SALADILLO 29 (D) Es:1 Pl:00 Pt:46 DH46 P-744	Residencial	59	0,87	
	46	4496901XG4649N0047IP	CL ESPARRAGUERA - SALADILLO 29 (D) Es:1 Pl:00 Pt:47 DH47 P-745	Residencial	59	0,87	
	47	4496901XG4649N0048OA	CL AJEDREAS - SALADILLO 77 Es:1 Pl:00 Pt:48 DH48 P-746	Residencial	60	1,85	
	48	4496901XG4649N0049PS	CL ESPARRAGUERA - SALADILLO 29 (D) Es:1 Pl:00 Pt:49 DH49 P-747	Residencial	60	1,85	
	49	4496901XG4649N0050IP	CL ESPARRAGUERA - SALADILLO 29 (D) Es:1 Pl:00 Pt:50 DH50 P-748	Residencial	60	0,87	
	50	4496901XG4649N0051OA	CL ESPARRAGUERA - SALADILLO 29 (D) Es:1 Pl:00 Pt:51 DH51 P-749	Residencial	60	0,87	
	51	4496901XG4649N0052PS	CL ESPARRAGUERA - SALADILLO 29 (D) Es:1 Pl:00 Pt:52 DH52 P-750	Residencial	60	0,87	
	52	4496901XG4649N0053AD	CL ESPARRAGUERA - SALADILLO 29 (D) Es:1 Pl:00 Pt:53 DH53 P-751	Residencial	59	0,87	
	53	4496901XG4649N0054SF	CL ESPARRAGUERA - SALADILLO 29 (D) Es:1 Pl:00 Pt:54 DH54 P-752	Residencial	87	0,87	
	54	4496901XG4649N0055DG	CL ESPARRAGUERA - SALADILLO 29 (D) Es:1 Pl:00 Pt:55 DH55 P-753	Residencial	60	2,56	
	55	4496901XG4649N0056FH	CL ESPARRAGUERA - SALADILLO 29 (D) Es:1 Pl:00 Pt:56 DH56 P-754	Residencial	59	0,87	
	56	4496901XG4649N0057GJ	CL ESPARRAGUERA - SALADILLO 29 (D) Es:1 Pl:00 Pt:57 DH57 P-755	Residencial	59	0,87	
	57	4496901XG4649N0058HK	CL ESPARRAGUERA - SALADILLO 29 (D) Es:1 Pl:00 Pt:58 DH58 P-756	Residencial	59	0,87	
	58	4496901XG4649N0059JL	CL ESPARRAGUERA - SALADILLO 29 (D) Es:1 Pl:00 Pt:59 DH59 P-757	Residencial	59	0,87	
	59	4496901XG4649N0060GJ	CL ESPARRAGUERA - SALADILLO 29 (D) Es:1 Pl:00 Pt:60 DH60 P-758	Residencial	59	0,87	
	60	4496901XG4649N0061HK	CL ESPARRAGUERA - SALADILLO 29 (D) Es:1 Pl:00 Pt:61 DH61 P-759	Residencial	59	0,87	
	61	4496901XG4649N0062JL	CL ESPARRAGUERA - SALADILLO 29 (D) Es:1 Pl:00 Pt:62 DH62 P-760	Residencial	60	1,76	
	62	4496901XG4649N0063KB	CL ESPARRAGUERA - SALADILLO 29 (D) Es:1 Pl:00 Pt:63 DH63 P-761	Residencial	60	1,1	
	63	4496901XG4649N0064LZ	CL ESPARRAGUERA - SALADILLO 29 (D) Es:1 Pl:00 Pt:64 DH64 P-762				

RELACIÓN COMPLETA DE FINCAS CATASTRALES COMPRENDIDAS EN EL POLIGONO A DEL SECTOR BCDP

Nº de Orden Plano 05	Orden de Ref. en manzana	REFERENCIA CATASTRAL	DIRECCIÓN CATASTRAL	USO	SC (m²)	CUOTA EN MANZANA	SUPERFICIE CATASTRAL TOTAL DE LA MANZANA (m²)
	71	4496901XG4649N0072QE	CL ESPARRAGUERA - SALADILLO 29 (D) Es:1 Pl:00 Pt:72 DH72 P-770	Residencial	60	1,73	
	72	4496901XG4649N0073WR	CL ESPARRAGUERA - SALADILLO 29 (D) Es:1 Pl:00 Pt:01 DH1 P-699	Residencial	60	1,68	
60		4595501XG4649N					18.021,00
	1	4595501XG4649N0002GM	CL AJEDREAS - SALADILLO 32 Pl:00 Pt:771	Residencial	60	1,51	
	2	4595501XG4649N0003HO	CL AJEDREAS - SALADILLO 32 Pl:00 Pt:772	Residencial	59	0,7	
	3	4595501XG4649N0004JW	CL AJEDREAS - SALADILLO 32 Pl:00 Pt:773	Residencial	59	0,7	
	4	4595501XG4649N0005KE	CL AJEDREAS - SALADILLO 32 Pl:00 Pt:774	Residencial	59	0,7	
	5	4595501XG4649N0006LR	CL AJEDREAS - SALADILLO 32 Pl:00 Pt:775	Residencial	59	0,7	
	6	4595501XG4649N0007BT	CL AJEDREAS - SALADILLO 32 Pl:00 Pt:776	Residencial	59	0,7	
	7	4595501XG4649N0008ZY	CL AJEDREAS - SALADILLO 32 Pl:00 Pt:777	Residencial	60	1,2	
	8	4595501XG4649N0009XU	CL AJEDREAS - SALADILLO 32 Pl:00 Pt:778	Residencial	60	1,2	
	9	4595501XG4649N0010BT	CL AJEDREAS - SALADILLO 32 Pl:00 Pt:779	Residencial	59	0,7	
	10	4595501XG4649N0011ZY	CL ESPARRAGUERA - SALADILLO 08 Pl:00 Pt:780 CAMPOSOL	Residencial	59	0,7	
	11	4595501XG4649N0012XU	CL AJEDREAS - SALADILLO 32 Pl:00 Pt:781	Residencial	59	0,7	
	12	4595501XG4649N0013MI	CL AJEDREAS - SALADILLO 32 Pl:00 Pt:782	Residencial	59	0,7	
	13	4595501XG4649N0014QO	CL AJEDREAS - SALADILLO 32 Pl:00 Pt:783	Residencial	59	0,7	
	14	4595501XG4649N0015WP	CL AJEDREAS - SALADILLO 32 Pl:00 Pt:784	Residencial	60	1,54	
	15	4595501XG4649N0016EA	CL AJEDREAS - SALADILLO 32 Pl:00 Pt:785	Residencial	60	1,54	
	16	4595501XG4649N0017RS	CL AJEDREAS - SALADILLO 32 Pl:00 Pt:786	Residencial	59	0,7	
	17	4595501XG4649N0018TD	CL AJEDREAS - SALADILLO 32 Pl:00 Pt:787	Residencial	59	0,7	
	18	4595501XG4649N0019YF	CL AJEDREAS - SALADILLO 32 Pl:00 Pt:788	Residencial	59	0,7	
	19	4595501XG4649N0020RS	CL AJEDREAS - SALADILLO 32 Pl:00 Pt:789	Residencial	59	0,7	
	20	4595501XG4649N0021TD	CL AJEDREAS - SALADILLO 32 Pl:00 Pt:790	Residencial	59	0,7	
	21	4595501XG4649N0022YF	CL AJEDREAS - SALADILLO 32 Pl:00 Pt:791	Residencial	60	1,54	
	22	4595501XG4649N0023UG	CL AJEDREAS - SALADILLO 32 Pl:00 Pt:792	Residencial	60	1,54	
	23	4595501XG4649N0024IH	CL AJEDREAS - SALADILLO 32 Pl:00 Pt:793	Residencial	59	0,7	
	24	4595501XG4649N0025OJ	CL AJEDREAS - SALADILLO 32 Pl:00 Pt:794	Residencial	59	0,7	
	25	4595501XG4649N0026PK	CL AJEDREAS - SALADILLO 32 Pl:00 Pt:795	Residencial	59	0,7	
	26	4595501XG4649N0027AL	CL AJEDREAS - SALADILLO 32 Pl:00 Pt:796	Residencial	59	0,7	
	27	4595501XG4649N0028SB	CL AJEDREAS - SALADILLO 32 Pl:00 Pt:797	Residencial	59	0,7	
	28	4595501XG4649N0029DZ	CL AJEDREAS - SALADILLO 32 Pl:00 Pt:798	Residencial	60	1,54	
	29	4595501XG4649N0030AL	CL AJEDREAS - SALADILLO 32 Pl:00 Pt:799	Residencial	60	1,49	
	30	4595501XG4649N0031SB	CL AJEDREAS - SALADILLO 32 Pl:00 Pt:800	Residencial	59	0,7	
	31	4595501XG4649N0032DZ	CL AJEDREAS - SALADILLO 32 Pl:00 Pt:801	Residencial	59	0,7	
	32	4595501XG4649N0033FX	CL AJEDREAS - SALADILLO 32 Pl:00 Pt:802	Residencial	59	0,7	
	33	4595501XG4649N0034GM	CL AJEDREAS - SALADILLO 32 Pl:00 Pt:803	Residencial	59	0,7	
	34	4595501XG4649N0035HO	CL AJEDREAS - SALADILLO 32 Pl:00 Pt:804	Residencial	59	0,7	
	35	4595501XG4649N0036JW	CL AJEDREAS - SALADILLO 32 Pl:00 Pt:805	Residencial	60	1,2	
	36	4595501XG4649N0037KE	CL AJEDREAS - SALADILLO 32 Pl:00 Pt:806	Residencial	60	1,2	
	37	4595501XG4649N0038LR	CL AJEDREAS - SALADILLO 32 Pl:00 Pt:807	Residencial	59	0,7	
	38	4595501XG4649N0039BT	CL AJEDREAS - SALADILLO 32 Pl:00 Pt:808	Residencial	59	0,7	
	39	4595501XG4649N0040KE	CL AJEDREAS - SALADILLO 32 Pl:00 Pt:809	Residencial	59	0,7	
	40	4595501XG4649N0041LR	CL AJEDREAS - SALADILLO 32 Pl:00 Pt:810	Residencial	59	0,7	
	41	4595501XG4649N0042BT	CL AJEDREAS - SALADILLO 32 Pl:00 Pt:811	Residencial	59	0,7	
	42	4595501XG4649N0043ZY	CL AJEDREAS - SALADILLO 32 Pl:00 Pt:812	Residencial	60	1,54	
	43	4595501XG4649N0044XU	CL AJEDREAS - SALADILLO 32 Pl:00 Pt:813	Residencial	60	1,54	
	44	4595501XG4649N0045MI	CL AJEDREAS - SALADILLO 32 Pl:00 Pt:814	Residencial	59	0,7	
	45	4595501XG4649N0046QO	CL AJEDREAS - SALADILLO 32 Pl:00 Pt:815	Residencial	59	0,7	
	46	4595501XG4649N0047WP	CL AJEDREAS - SALADILLO 32 Pl:00 Pt:816	Residencial	59	0,7	
	47	4595501XG4649N0048EA	CL AJEDREAS - SALADILLO 32 Pl:00 Pt:817	Residencial	59	0,7	
	48	4595501XG4649N0049RS	CL AJEDREAS - SALADILLO 32 Pl:00 Pt:818	Residencial	59	0,7	
	49	4595501XG4649N0050WP	CL AJEDREAS - SALADILLO 32 Pl:00 Pt:819	Residencial	60	1,2	
	50	4595501XG4649N0051EA	CL AJEDREAS - SALADILLO 32 Pl:00 Pt:820	Residencial	60	1,2	
	51	4595501XG4649N0052RS	CL AJEDREAS - SALADILLO 32 Pl:00 Pt:821	Residencial	59	0,7	
	52	4595501XG4649N0053TD	CL AJEDREAS - SALADILLO 32 Pl:00 Pt:822	Residencial	59	0,7	
	53	4595501XG4649N0054YF	CL AJEDREAS - SALADILLO 32 Pl:00 Pt:823	Residencial	59	0,7	
	54	4595501XG4649N0055UG	CL AJEDREAS - SALADILLO 32 Pl:00 Pt:824	Residencial	59	0,7	
	55	4595501XG4649N0056IH	CL AJEDREAS - SALADILLO 32 Pl:00 Pt:825	Residencial	59	0,7	
	56	4595501XG4649N0057OJ	CL AJEDREAS - SALADILLO 32 Pl:00 Pt:826	Residencial	60	1,54	
	57	4595501XG4649N0058PK	CL AJEDREAS - SALADILLO 32 Pl:00 Pt:827	Residencial	60	1,54	
	58	4595501XG4649N0059AL	CL AJEDREAS - SALADILLO 32 Pl:00 Pt:828	Residencial	59	0,7	
	59	4595501XG4649N0060OJ	CL AJEDREAS - SALADILLO 32 Pl:00 Pt:829	Residencial	59	0,7	
	60	4595501XG4649N0061PK	CL AJEDREAS - SALADILLO 32 Pl:00 Pt:830	Residencial	59	0,7	
	61	4595501XG4649N0062AL	CL AJEDREAS - SALADILLO 32 Pl:00 Pt:831	Residencial	59	0,7	
	62	4595501XG4649N0063SB	CL AJEDREAS - SALADILLO 32 Pl:00 Pt:832	Residencial	59	0,7	
	63	4595501XG4649N0064DZ	CL AJEDREAS - SALADILLO 32 Pl:00 Pt:833	Residencial	60	1,2	
	64	4595501XG4649N0065FX	CL AJEDREAS - SALADILLO 32 Pl:00 Pt:834	Residencial	60	1,2	
	65	4595501XG4649N0066GM	CL AJEDREAS - SALADILLO 32 Pl:00 Pt:835	Residencial	59	0,7	
	66	4595501XG4649N0067HQ	CL AJEDREAS - SALADILLO 32 Pl:00 Pt:836	Residencial	59	0,7	
	67	4595501XG4649N0068JW	CL AJEDREAS - SALADILLO 32 Pl:00 Pt:837	Residencial	59	0,7	
	68	4595501XG4649N0069KE	CL AJEDREAS - SALADILLO 32 Pl:00 Pt:838	Residencial	59	0,7	
	69	4595501XG4649N0070HQ	CL AJEDREAS - SALADILLO 32 Pl:00 Pt:839	Residencial	59	0,7	
	70	4595501XG4649N0071JW	CL AJEDREAS - SALADILLO 32 Pl:00 Pt:840	Residencial	60	1,54	
	71	4595501XG4649N0072KE	CL AJEDREAS - SALADILLO 32 Pl:00 Pt:841	Residencial	60	1,54	
	72	4595501XG4649N0073LR	CL AJEDREAS - SALADILLO 32 Pl:00 Pt:842	Residencial	59	0,7	
	73	4595501XG4649N0074BT	CL AJEDREAS - SALADILLO 32 Pl:00 Pt:843	Residencial	59	0,7	
	74	4595501XG4649N0075ZY	CL AJEDREAS - SALADILLO 32 Pl:00 Pt:844	Residencial	59	0,7	
	75	4595501XG4649N0076XU	CL AJEDREAS - SALADILLO 32 Pl:00 Pt:845	Residencial	59	0,7	
	76	4595501XG4649N0077MI	CL AJEDREAS - SALADILLO 32 Pl:00 Pt:846	Residencial	59	0,7	
	77	4595501XG4649N0078QO	CL AJEDREAS - SALADILLO 32 Pl:00 Pt:847	Residencial	60	1,2	
	78	4595501XG4649N0079WP	CL AJEDREAS - SALADILLO 32 Pl:00 Pt:848	Residencial	60	1,2	
	79	4595501XG4649N0080MI	CL AJEDREAS - SALADILLO 32 Pl:00 Pt:849	Residencial	59	0,7	
	80	4595501XG4649N0081QO	CL AJEDREAS - SALADILLO 32 Pl:00 Pt:850	Residencial	59	0,7	
	81	4595501XG4649N0082WP	CL AJEDREAS - SALADILLO 32 Pl:00 Pt:851	Residencial	65	0,7	
	82	4595501XG4649N0083EA	CL AJEDREAS - SALADILLO 32 Pl:00 Pt:852	Residencial	59	0,7	
	83	4595501XG4649N0084RS	CL AJEDREAS - SALADILLO 32 Pl:00 Pt:853	Residencial	59	0,7	
	84	4595501XG4649N0085TD	CL AJEDREAS - SALADILLO 32 Pl:00 Pt:854	Residencial	60	1,54	
	85	4595501XG4649N0086YF	CL AJEDREAS - SALADILLO 32 Pl:00 Pt:855	Residencial	60	1,54	
	86	4595501XG4649N0087UG	CL AJEDREAS - SALADILLO 32 Pl:00 Pt:856	Residencial	59	0,7	
	87	4595501XG4649N0088IH	CL AJEDREAS - SALADILLO 32 Pl:00 Pt:857	Residencial	59	0,7	
	88	4595501XG4649N0089OJ	CL AJEDREAS - SALADILLO 32 Pl:00 Pt:858	Residencial	59	0,7	
	89	4595501XG4649N0090UG	CL AJEDREAS - SALADILLO 32 Pl:00 Pt:859	Residencial	59	0,7	
	90	4595501XG4649N0091IH	CL AJEDREAS - SALADILLO 32 Pl:00 Pt:860	Residencial	59	0,7	
	91	4595501XG4649N0092OJ	CL AJEDREAS - SALADILLO 32 Pl:00 Pt:861	Residencial	60	1,2	
	92	4595501XG4649N0093PK	CL AJEDREAS - SALADILLO 32 Pl:00 Pt:862	Residencial	60	1,2	
	93	4595501XG4649N0094AL	CL HERNAN VALLE - SALADILLO 42 Pl:00 Pt:863	Residencial	69	0,7	
	94	4595501XG4649N0095SB	CL AJEDREAS - SALADILLO 32 Pl:00 Pt:864	Residencial	59	0,7	
	95	4595501XG4649N0096DZ	CL AJEDREAS - SALADILLO 32 Pl:00 Pt:865	Residencial	59	0,7	
	96	4595501XG4649N0097FX	CL AJEDREAS - SALADILLO 32 Pl:00 Pt:866	Residencial	59	0,7	
	97	4595501XG4649N0098GM	CL AJEDREAS - SALADILLO 32 Pl:00 Pt:867	Residencial	59	0,7	
	98	4595501XG4649N0099HQ	CL AJEDREAS - SALADILLO 32 Pl:00 Pt:868	Residencial	60	1,54	
	99	4595501XG4649N0100HO	CL AJEDREAS - SALADILLO 32 Pl:00 Pt:869	Residencial	60	1,54	
	100	4595501XG4649N0101JW	CL AJEDREAS - SALADILLO 32 Pl:00 Pt:870	Residencial	59	0,7	
	101	4595501XG4649N0102KE	CL AJEDREAS - SALADILLO 32 Pl:00 Pt:871	Residencial	59	0,7	
	102	4595501XG4649N0103LR	CL AJEDREAS - SALADILLO 32 Pl:00 Pt:872	Residencial	59	0,7	
	103	4595501XG4649N0104BT	CL AJEDREAS - SALADILLO 32 Pl:00 Pt:873	Residencial	59	0,7	
	104	4595501XG4649N0105ZY	CL AJEDREAS - SALADILLO 32 Pl:00 Pt:874	Residencial	59	0,7	
	105	4595501XG4649N0106XU	CL AJEDREAS - SALADILLO 32 Pl:00 Pt:875	Residencial	60	1,2	
	106	4595501XG4649N0107MI	CL AJEDREAS - SALADILLO 32 Pl:00 Pt:876	Residencial	60	1,2	
	107	4595501XG4649N0108QO	CL AJEDREAS - SALADILLO 32 Pl:00 Pt:877	Residencial	59	0,7	
	108	4595501XG4649N0109WP	CL AJEDREAS - SALADILLO 32 Pl:00 Pt:878	Residencial	59	0,7	
	109	4595501XG4649N0110MI	CL AJEDREAS - SALADILLO 32 Pl:00 Pt:879	Residencial	59	0,7	
	110	4595501XG4649N0111QO	CL AJEDREAS - SALADILLO 32 Pl:00 Pt:880	Residencial	59	0,7	
	111	4595501XG4649N0112WP	CL AJEDREAS - SALADILLO 32 Pl:00 Pt:881	Residencial	59	0,7	
	112	4595501XG4649N0113EA	CL AJEDREAS - SALADILLO 32 Pl:00 Pt:882	Residencial	60	1,51	
61		4694601XG4649S					22.058,00
	1	4694601XG4649S0002YI	CL AJEDREAS - SALADILLO BI:0883 Pl:00 Pt:883	Residencial	75	1,46	
	2	4694601XG4649S0003UO	CL AJEDREAS - SALADILLO BI:				

RELACION COMPLETA DE FINCAS CATASTRALES COMPRENDIDAS EN EL POLIGONO A DEL SECTOR BCDP

Nº de Orden Plano 05	Orden de Ref. en manzana	REFERENCIA CATASTRAL	DIRECCIÓN CATASTRAL	USO	SC (m²)	CUOTA EN MANZANA	SUPERFICIE CATASTRAL TOTAL DE LA MANZANA (m²)
6	6	4694601XG4649S0007AD	CL AJEDREAS - SALADILLO BI:0888 Pt:00 Pt:888	Residencial	61	0,58	
7	7	4694601XG4649S0008SF	CL AJEDREAS - SALADILLO BI:0889 Pt:00 Pt:889	Residencial	61	1,11	
8	8	4694601XG4649S0009DG	CL AJEDREAS - SALADILLO BI:0890 Pt:00 Pt:890	Residencial	61	1,11	
9	9	4694601XG4649S0010AD	CL AJEDREAS - SALADILLO BI:0881 Pt:00 Pt:891	Residencial	61	0,58	
10	10	4694601XG4649S0011SF	CL AJEDREAS - SALADILLO BI:0892 Pt:00 Pt:892	Residencial	61	0,58	
11	11	4694601XG4649S0012DG	CL AJEDREAS - SALADILLO BI:0893 Pt:00 Pt:893	Residencial	61	0,58	
12	12	4694601XG4649S0013FH	CL AJEDREAS - SALADILLO BI:0894 Pt:00 Pt:894	Residencial	61	0,58	
13	13	4694601XG4649S0014GJ	CL AJEDREAS - SALADILLO BI:0895 Pt:00 Pt:895	Residencial	61	0,58	
14	14	4694601XG4649S0015HK	CL AJEDREAS - SALADILLO BI:0896 Pt:00 Pt:896	Residencial	80	1,63	
15	15	4694601XG4649S0016JL	CL AJEDREAS - SALADILLO BI:0897 Pt:00 Pt:897	Residencial	61	1,47	
16	16	4694601XG4649S0017KB	CL AJEDREAS - SALADILLO BI:0898 Pt:00 Pt:898	Residencial	61	0,58	
17	17	4694601XG4649S0018LZ	CL AJEDREAS - SALADILLO BI:0899 Pt:00 Pt:899	Residencial	61	0,58	
18	18	4694601XG4649S0019BX	CL AJEDREAS - SALADILLO BI:0900 Pt:00 Pt:900	Residencial	61	0,58	
19	19	4694601XG4649S0020KB	CL AJEDREAS - SALADILLO BI:0901 Pt:00 Pt:901	Residencial	61	0,58	
20	20	4694601XG4649S0021LZ	CL AJEDREAS - SALADILLO BI:0902 Pt:00 Pt:902	Residencial	61	0,58	
21	21	4694601XG4649S0022BX	CL AJEDREAS - SALADILLO BI:0903 Pt:00 Pt:903	Residencial	61	1,11	
22	22	4694601XG4649S0023ZM	CL AJEDREAS - SALADILLO BI:0904 Pt:00 Pt:904	Residencial	61	1,11	
23	23	4694601XG4649S0024XQ	CL AJEDREAS - SALADILLO BI:0905 Pt:00 Pt:905	Residencial	61	0,58	
24	24	4694601XG4649S0025MW	CL AJEDREAS - SALADILLO BI:0906 Pt:00 Pt:906	Residencial	61	0,58	
25	25	4694601XG4649S0026QE	CL AJEDREAS - SALADILLO BI:0907 Pt:00 Pt:907	Residencial	61	0,58	
26	26	4694601XG4649S0027WR	CL AJEDREAS - SALADILLO BI:0908 Pt:00 Pt:908	Residencial	61	0,58	
27	27	4694601XG4649S0028ET	CL AJEDREAS - SALADILLO BI:0909 Pt:00 Pt:909	Residencial	61	0,58	
28	28	4694601XG4649S0029RY	CL AJEDREAS - SALADILLO BI:0910 Pt:00 Pt:910	Residencial	61	1,74	
29	29	4694601XG4649S0030WR	CL AJEDREAS - SALADILLO BI:0911 Pt:00 Pt:911	Residencial	61	1,23	
30	30	4694601XG4649S0031ET	CL AJEDREAS - SALADILLO BI:0912 Pt:00 Pt:912	Residencial	61	0,58	
31	31	4694601XG4649S0032RY	CL AJEDREAS - SALADILLO BI:0913 Pt:00 Pt:913	Residencial	61	0,58	
32	32	4694601XG4649S0033TU	CL AJEDREAS - SALADILLO BI:0914 Pt:00 Pt:914	Residencial	61	0,58	
33	33	4694601XG4649S0034YI	CL AJEDREAS - SALADILLO BI:0915 Pt:00 Pt:915	Residencial	61	0,58	
34	34	4694601XG4649S0035UO	CL AJEDREAS - SALADILLO BI:0916 Pt:00 Pt:916	Residencial	61	0,58	
35	35	4694601XG4649S0036IP	CL AJEDREAS - SALADILLO BI:0917 Pt:00 Pt:917	Residencial	61	1,18	
36	36	4694601XG4649S0037OA	CL AJEDREAS - SALADILLO BI:0918 Pt:00 Pt:918	Residencial	61	1,18	
37	37	4694601XG4649S0038PS	CL AJEDREAS - SALADILLO BI:0919 Pt:00 Pt:919	Residencial	61	0,58	
38	38	4694601XG4649S0039AD	CL AJEDREAS - SALADILLO BI:0920 Pt:00 Pt:920	Residencial	61	0,58	
39	39	4694601XG4649S0040OA	CL AJEDREAS - SALADILLO BI:0921 Pt:00 Pt:921	Residencial	61	0,58	
40	40	4694601XG4649S0041PS	CL AJEDREAS - SALADILLO BI:0922 Pt:00 Pt:922	Residencial	61	0,58	
41	41	4694601XG4649S0042AD	CL AJEDREAS - SALADILLO BI:0923 Pt:00 Pt:923	Residencial	61	0,58	
42	42	4694601XG4649S0043SF	CL AJEDREAS - SALADILLO BI:0924 Pt:00 Pt:924	Residencial	94	1,86	
43	43	4694601XG4649S0044DG	CL AJEDREAS - SALADILLO BI:0925 Pt:00 Pt:925	Residencial	61	1,44	
44	44	4694601XG4649S0045FH	CL AJEDREAS - SALADILLO BI:0926 Pt:00 Pt:926	Residencial	61	0,58	
45	45	4694601XG4649S0046GJ	CL AJEDREAS - SALADILLO BI:0927 Pt:00 Pt:927	Residencial	61	0,58	
46	46	4694601XG4649S0047HK	CL AJEDREAS - SALADILLO BI:0928 Pt:00 Pt:928	Residencial	61	0,58	
47	47	4694601XG4649S0048JL	CL AJEDREAS - SALADILLO BI:0929 Pt:00 Pt:929	Residencial	61	0,58	
48	48	4694601XG4649S0049KB	CL AJEDREAS - SALADILLO BI:0930 Pt:00 Pt:930	Residencial	61	0,58	
49	49	4694601XG4649S0050HK	CL AJEDREAS - SALADILLO BI:0931 Pt:00 Pt:931	Residencial	61	1,18	
50	50	4694601XG4649S0051JL	CL AJEDREAS - SALADILLO BI:0932 Pt:00 Pt:932	Residencial	61	1,18	
51	51	4694601XG4649S0052KB	CL AJEDREAS - SALADILLO BI:0933 Pt:00 Pt:933	Residencial	61	0,58	
52	52	4694601XG4649S0053LZ	CL AJEDREAS - SALADILLO BI:0934 Pt:00 Pt:934	Residencial	61	0,58	
53	53	4694601XG4649S0054BX	CL AJEDREAS - SALADILLO BI:0935 Pt:00 Pt:935	Residencial	61	0,58	
54	54	4694601XG4649S0055ZM	CL AJEDREAS - SALADILLO BI:0936 Pt:00 Pt:936	Residencial	61	0,58	
55	55	4694601XG4649S0056XQ	CL AJEDREAS - SALADILLO BI:0937 Pt:00 Pt:937	Residencial	61	0,58	
56	56	4694601XG4649S0057MW	CL AJEDREAS - SALADILLO BI:0938 Pt:00 Pt:938	Residencial	61	1,83	
57	57	4694601XG4649S0058PS	CL AJEDREAS - SALADILLO BI:0939 Pt:00 Pt:939	Residencial	61	0,54	
58	58	4694601XG4649S0059WR	CL AJEDREAS - SALADILLO BI:0940 Pt:00 Pt:940	Residencial	61	0,39	
59	59	4694601XG4649S0060MW	CL AJEDREAS - SALADILLO BI:0941 Pt:00 Pt:941	Residencial	61	0,39	
60	60	4694601XG4649S0061QE	CL AJEDREAS - SALADILLO BI:0942 Pt:00 Pt:942	Residencial	61	1,16	
61	61	4694601XG4649S0062WR	CL AJEDREAS - SALADILLO BI:0943 Pt:00 Pt:943	Residencial	61	1,28	
62	62	4694601XG4649S0063ET	CL AJEDREAS - SALADILLO BI:0944 Pt:00 Pt:944	Residencial	61	0,58	
63	63	4694601XG4649S0064RY	CL AJEDREAS - SALADILLO BI:0945 Pt:00 Pt:945	Residencial	61	0,58	
64	64	4694601XG4649S0065TU	CL AJEDREAS - SALADILLO BI:0946 Pt:00 Pt:946	Residencial	61	0,58	
65	65	4694601XG4649S0066YI	CL AJEDREAS - SALADILLO BI:0947 Pt:00 Pt:947	Residencial	61	0,58	
66	66	4694601XG4649S0067UO	CL AJEDREAS - SALADILLO BI:0948 Pt:00 Pt:948	Residencial	61	0,58	
67	67	4694601XG4649S0068IP	CL AJEDREAS - SALADILLO BI:0949 Pt:00 Pt:949	Residencial	61	0,58	
68	68	4694601XG4649S0069OA	CL AJEDREAS - SALADILLO BI:0950 Pt:00 Pt:950	Residencial	61	0,58	
69	69	4694601XG4649S0070UO	CL AJEDREAS - SALADILLO BI:0951 Pt:00 Pt:951	Residencial	61	0,58	
70	70	4694601XG4649S0071IP	CL AJEDREAS - SALADILLO BI:0952 Pt:00 Pt:952	Residencial	61	0,58	
71	71	4694601XG4649S0072OA	CL AJEDREAS - SALADILLO BI:0953 Pt:00 Pt:953	Residencial	61	0,58	
72	72	4694601XG4649S0073PS	CL AJEDREAS - SALADILLO BI:0954 Pt:00 Pt:954	Residencial	61	0,58	
73	73	4694601XG4649S0074AD	CL AJEDREAS - SALADILLO BI:0955 Pt:00 Pt:955	Residencial	61	0,24	
74	74	4694601XG4649S0075SF	CL AJEDREAS - SALADILLO BI:0956 Pt:00 Pt:956	Residencial	61	0,62	
75	75	4694601XG4649S0076DG	CL AJEDREAS - SALADILLO BI:0957 Pt:00 Pt:957	Residencial	61	1,26	
76	76	4694601XG4649S0077FH	CL AJEDREAS - SALADILLO BI:0958 Pt:00 Pt:958	Residencial	61	0,58	
77	77	4694601XG4649S0078GJ	CL AJEDREAS - SALADILLO BI:0959 Pt:00 Pt:959	Residencial	61	0,58	
78	78	4694601XG4649S0079HK	CL AJEDREAS - SALADILLO BI:0960 Pt:00 Pt:960	Residencial	61	0,58	
79	79	4694601XG4649S0080FH	CL AJEDREAS - SALADILLO BI:0961 Pt:00 Pt:961	Residencial	61	0,58	
80	80	4694601XG4649S0081GJ	CL AJEDREAS - SALADILLO BI:0962 Pt:00 Pt:962	Residencial	61	0,58	
81	81	4694601XG4649S0082HK	CL AJEDREAS - SALADILLO BI:0963 Pt:00 Pt:963	Residencial	61	1,4	
82	82	4694601XG4649S0083JL	CL AJEDREAS - SALADILLO BI:0964 Pt:00 Pt:964	Residencial	61	1,4	
83	83	4694601XG4649S0084KB	CL AJEDREAS - SALADILLO BI:0965 Pt:00 Pt:965	Residencial	61	0,58	
84	84	4694601XG4649S0085LZ	CL AJEDREAS - SALADILLO BI:0966 Pt:00 Pt:966	Residencial	61	0,58	
85	85	4694601XG4649S0086BX	CL AJEDREAS - SALADILLO BI:0967 Pt:00 Pt:967	Residencial	61	0,58	
86	86	4694601XG4649S0087ZM	CL AJEDREAS - SALADILLO BI:0968 Pt:00 Pt:968	Residencial	61	0,58	
87	87	4694601XG4649S0088XQ	CL AJEDREAS - SALADILLO BI:0969 Pt:00 Pt:969	Residencial	61	0,58	
88	88	4694601XG4649S0089MW	CL AJEDREAS - SALADILLO BI:0970 Pt:00 Pt:970	Residencial	61	1,26	
89	89	4694601XG4649S0090ZM	CL AJEDREAS - SALADILLO BI:0971 Pt:00 Pt:971	Residencial	61	1,26	
90	90	4694601XG4649S0091XQ	CL AJEDREAS - SALADILLO BI:0972 Pt:00 Pt:972	Residencial	61	0,58	
91	91	4694601XG4649S0092MW	CL AJEDREAS - SALADILLO BI:0973 Pt:00 Pt:973	Residencial	61	0,58	
92	92	4694601XG4649S0093QE	CL AJEDREAS - SALADILLO BI:0974 Pt:00 Pt:974	Residencial	61	0,58	
93	93	4694601XG4649S0094WR	CL AJEDREAS - SALADILLO BI:0975 Pt:00 Pt:975	Residencial	61	0,58	
94	94	4694601XG4649S0095ET	CL AJEDREAS - SALADILLO BI:0976 Pt:00 Pt:976	Residencial	61	0,58	
95	95	4694601XG4649S0096RY	CL AJEDREAS - SALADILLO BI:0977 Pt:00 Pt:977	Residencial	61	1,4	
96	96	4694601XG4649S0097TU	CL AJEDREAS - SALADILLO BI:0978 Pt:00 Pt:978	Residencial	61	1,4	
97	97	4694601XG4649S0098YI	CL AJEDREAS - SALADILLO BI:0979 Pt:00 Pt:979	Residencial	61	0,58	
98	98	4694601XG4649S0099UO	CL AJEDREAS - SALADILLO BI:0980 Pt:00 Pt:980	Residencial	61	0,58	
99	99	4694601XG4649S0100UO	CL AJEDREAS - SALADILLO BI:0981 Pt:00 Pt:981	Residencial	61	0,58	
100	100	4694601XG4649S0101IP	CL AJEDREAS - SALADILLO BI:0982 Pt:00 Pt:982	Residencial	61	0,58	
101	101	4694601XG4649S0102OA	CL AJEDREAS - SALADILLO BI:0983 Pt:00 Pt:983	Residencial	61	0,58	
102	102	4694601XG4649S0103PS	CL AJEDREAS - SALADILLO BI:0984 Pt:00 Pt:984	Residencial	90	1,26	
103	103	4694601XG4649S0104AD	CL AJEDREAS - SALADILLO BI:0985 Pt:00 Pt:985	Residencial	61	1,75	
104	104	4694601XG4649S0105SF	CL AJEDREAS - SALADILLO BI:0986 Pt:00 Pt:986	Residencial	61	0,58	
105	105	4694601XG4649S0106DG	CL AJEDREAS - SALADILLO BI:0987 Pt:00 Pt:987	Residencial	61	0,58	
106	106	4694601XG4649S0107FH	CL AJEDREAS - SALADILLO BI:0988 Pt:00 Pt:988	Residencial	61	0,58	
107	107	4694601XG4649S0108GJ	CL AJEDREAS - SALADILLO BI:0989 Pt:00 Pt:989	Residencial	61	0,58	
108	108	4694601XG4649S0109HK	CL AJEDREAS - SALADILLO BI:0990 Pt:00 Pt:990	Residencial	61	0,58	
109	109	4694601XG4649S0110FH	CL AJEDREAS - SALADILLO BI:0991 Pt:00 Pt:991	Residencial	61	1	
110	110	4694601XG4649S0111GJ	CL AJEDREAS - SALADILLO BI:0992 Pt:00 Pt:992	Residencial	61	1	
111	111	4694601XG4649S0112HK	CL AJEDREAS - SALADILLO BI:0993 Pt:00 Pt:993	Residencial	61	0,58	
112	112	4694601XG4649S0113JL	CL AJEDREAS - SALADILLO BI:0994 Pt:00 Pt:994	Residencial	61	0,58	
113	113	4694601XG4649S0114KB	CL AJEDREAS - SALADILLO BI:0995 Pt:00 Pt:995	Residencial	61	0,58	
114	114	4694601XG4649S0115LZ	CL AJEDREAS - SALADILLO BI:0996 Pt:00 Pt:996	Residencial	61	0,58	
115	115	4694601XG4649S0116BX	CL AJEDREAS - SALADILLO BI:0997 Pt:00 Pt:997	Residencial	61	0,58	
116	116	4694601XG4649S0117ZM	CL AJEDREAS - SALADILLO BI:0998 Pt:00 Pt:998	Residencial	61	1,64	
117	117	4694601XG4649S0118XQ	CL AJEDREAS - SALADILLO BI:0999 Pt:00 Pt:999	Residencial	61	1,58	
118	118	4694601XG4649S0119MW	CL AJEDREAS - SALADILLO BI:1000 Pt:00 Pt:1000	Residencial	61	0,58	
119	119	4694601XG4649S0120ZM	CL AJEDREAS - SALADILLO BI:1001 Pt:00 Pt:1001	Residencial	61	0,58	
120	120	4694601XG4649S0121XQ	CL AJEDREAS - SALADILLO BI:1002 Pt:00 Pt:1002	Residencial	61	0,58	
121	121	4694601XG4649S0122MW	CL AJEDREAS - SALADILLO BI:1003 Pt:00 Pt:1003	Residencial	61	0,58	
122	122	4694601XG4649S0123QE	CL AJEDREAS - SALADILLO BI:1004 Pt:00 Pt:1004	Residencial	61	0,58	
123	123	4694601XG4649S0124WR	CL AJEDREAS - SALADILLO BI:1005 Pt:00 Pt:1005	Residencial	61	1	
124	124	4694601XG4649S0125ET	CL AJEDREAS - SALADILLO BI:1006 Pt:00 Pt:1006	Residencial	61	1	
125	125	4694601XG4649S0126RY	CL AJEDREAS - SALADILLO BI:1007 Pt:00 Pt:1007	Residencial	61	0,58	
126	126	4694601XG4649S0127TU	CL AJEDREAS - SALADILLO BI:1008 Pt:00 Pt:1008</				

RELACION COMPLETA DE FINCAS CATASTRALES COMPRENDIDAS EN EL POLIGONO A DEL SECTOR BCDP

Nº de Orden Plano 05	Orden de Ref. en manzana	REFERENCIA CATASTRAL	DIRECCIÓN CATASTRAL	USO	SC (m²)	CUOTA EN MANZANA	SUPERFICIE CATASTRAL TOTAL DE LA MANZANA (m²)
	130	4694601XG4649S0131Y1	CL AJEDREAS - SALADILLO BI:1012 Pt:00 Pt:12	Residencial	72	1,56	
62		4893201XG4649S					24.882,00
	1	4893201XG4649S0001FU	PL PP. EL SALADILLO 38 (A) Suelo PARCELA D38-A	Suelo sin edif., obras t	0,00	100,00	
63		3999601XG4639N					17.052,00
	1	3999601XG4639N0042XQ	PL PP. EL SALADILLO 14 (D) Es:1 Pt:00 Pt:81 DH2	Residencial	91	2,3	
	2	3999601XG4639N0043MW	PL PP. EL SALADILLO 14 (D) Es:1 Pt:00 Pt:82 DH3	Residencial	80	2,3	
	3	3999601XG4639N0044QE	PL PP. EL SALADILLO 14 (D) Es:1 Pt:00 Pt:83 DH4	Residencial	61	2,3	
	4	3999601XG4639N0045WR	PL PP. EL SALADILLO 14 (D) Es:1 Pt:00 Pt:84 DH5	Residencial	85	2,3	
	5	3999601XG4639N0046ET	PL PP. EL SALADILLO 14 (D) Es:1 Pt:00 Pt:85 DH6	Residencial	107	3,2	
	6	3999601XG4639N0047RY	PL PP. EL SALADILLO 14 (D) Es:1 Pt:00 Pt:86 DH7	Residencial	105	3,16	
	7	3999601XG4639N0048TU	PL PP. EL SALADILLO 14 (D) Es:1 Pt:00 Pt:87 DH8	Residencial	73	2,3	
	8	3999601XG4639N0049Y1	PL PP. EL SALADILLO 14 (D) Es:1 Pt:00 Pt:88 DH9	Residencial	92	2,3	
	9	3999601XG4639N0050RY	PL PP. EL SALADILLO 14 (D) Es:1 Pt:00 Pt:89 DH10	Residencial	61	2,3	
	10	3999601XG4639N0051TU	PL PP. EL SALADILLO 14 (D) Es:1 Pt:00 Pt:90 DH11	Residencial	93	2,3	
	11	3999601XG4639N0052Y1	PL PP. EL SALADILLO 14 (D) Es:1 Pt:00 Pt:91 DH12	Residencial	138	3,18	
	12	3999601XG4639N0053UO	PL PP. EL SALADILLO 14 (D) Es:1 Pt:00 Pt:92 DH13	Residencial	113	2,91	
	13	3999601XG4639N0054IP	PL PP. EL SALADILLO 14 (D) Es:1 Pt:00 Pt:93 DH14	Residencial	72	2,3	
	14	3999601XG4639N0055OA	PL PP. EL SALADILLO 14 (D) Es:1 Pt:00 Pt:94 DH15	Residencial	61	2,3	
	15	3999601XG4639N0056PS	PL PP. EL SALADILLO 14 (D) Es:1 Pt:00 Pt:95 DH16	Residencial	71	2,3	
	16	3999601XG4639N0057AD	PL PP. EL SALADILLO 14 (D) Es:1 Pt:00 Pt:96 DH17	Residencial	213	2,3	
	17	3999601XG4639N0058SF	PL PP. EL SALADILLO 14 (D) Es:1 Pt:00 Pt:97 DH18	Residencial	61	2,3	
	18	3999601XG4639N0059DG	PL PP. EL SALADILLO 14 (D) Es:1 Pt:00 Pt:98 DH19	Residencial	95	2,86	
	19	3999601XG4639N0060AD	PL PP. EL SALADILLO 14 (D) Es:1 Pt:00 Pt:99 DH20	Residencial	61	2,82	
	20	3999601XG4639N0061SF	PL PP. EL SALADILLO 14 (D) Es:1 Pt:00 Pt:00 DH21	Residencial	80	2,3	
	21	3999601XG4639N0062DG	PL PP. EL SALADILLO 14 (D) Es:1 Pt:00 Pt:01 DH22	Residencial	93	2,3	
	22	3999601XG4639N0063FH	PL PP. EL SALADILLO 14 (D) Es:1 Pt:00 Pt:02 DH23	Residencial	88	2,3	
	23	3999601XG4639N0064GJ	PL PP. EL SALADILLO 14 (D) Es:1 Pt:00 Pt:03 DH24	Residencial	61	2,3	
	24	3999601XG4639N0065HK	PL PP. EL SALADILLO 14 (D) Es:1 Pt:00 Pt:04 DH25	Residencial	61	2,3	
	25	3999601XG4639N0066JL	PL PP. EL SALADILLO 14 (D) Es:1 Pt:00 Pt:05 DH26	Residencial	117	2,92	
	26	3999601XG4639N0067KB	PL PP. EL SALADILLO 14 (D) Es:1 Pt:00 Pt:06 DH27	Residencial	106	2,84	
	27	3999601XG4639N0068LZ	PL PP. EL SALADILLO 14 (D) Es:1 Pt:00 Pt:07 DH28	Residencial	61	2,3	
	28	3999601XG4639N0069BX	PL PP. EL SALADILLO 14 (D) Es:1 Pt:00 Pt:08 DH29	Residencial	61	2,3	
	29	3999601XG4639N0070WB	PL PP. EL SALADILLO 14 (D) Es:1 Pt:00 Pt:09 DH30	Residencial	66	2,3	
	30	3999601XG4639N0071LZ	PL PP. EL SALADILLO 14 (D) Es:1 Pt:00 Pt:10 DH31	Residencial	61	2,3	
	31	3999601XG4639N0072BX	PL PP. EL SALADILLO 14 (D) Es:1 Pt:00 Pt:11 DH32	Residencial	61	2,3	
	32	3999601XG4639N0073ZM	PL PP. EL SALADILLO 14 (D) Es:1 Pt:00 Pt:12 DH33	Residencial	102	2,87	
	33	3999601XG4639N0074XQ	PL PP. EL SALADILLO 14 (D) Es:1 Pt:00 Pt:13 DH34	Residencial	103	2,82	
	34	3999601XG4639N0075MW	PL PP. EL SALADILLO 14 (D) Es:1 Pt:00 Pt:14 DH35	Residencial	61	2,3	
	35	3999601XG4639N0076QE	PL PP. EL SALADILLO 14 (D) Es:1 Pt:00 Pt:15 DH36	Residencial	99	2,3	
	36	3999601XG4639N0077WR	PL PP. EL SALADILLO 14 (D) Es:1 Pt:00 Pt:16 DH37	Residencial	94	2,3	
	37	3999601XG4639N0078ET	PL PP. EL SALADILLO 14 (D) Es:1 Pt:00 Pt:17 DH38	Residencial	61	2,3	
	38	3999601XG4639N0079RY	PL PP. EL SALADILLO 14 (D) Es:1 Pt:00 Pt:18 DH39	Residencial	61	2,3	
	39	3999601XG4639N0080WR	PL PP. EL SALADILLO 14 (D) Es:1 Pt:00 Pt:19 DH40	Residencial	100	2,84	
		3999601XG4639N0081ET	PL PP. EL SALADILLO 14 (D) Es:1 Pt:00 Pt:80 DH1	Residencial	97	3,18	
64		4098701XG4649N					23.587,00
	1	4098701XG4649N0002OM	PL PP. EL SALADILLO 18 (D) BI:1682 Es:1 Pt:00 Pt:01 DH1 P-1682	Residencial	123	1,88	
	2	4098701XG4649N0003PO	PL PP. EL SALADILLO 18 (D) BI:1683 Es:1 Pt:00 Pt:01 DH2 P-1683	Residencial	107	1,88	
	3	4098701XG4649N0004AW	PL PP. EL SALADILLO 18 (D) BI:1684 Es:1 Pt:00 Pt:01 DH3 P-1684	Residencial	115	1,88	
	4	4098701XG4649N0005SE	PL PP. EL SALADILLO 18 (D) BI:1685 Es:1 Pt:00 Pt:01 DH4 P-1685	Residencial	118	1,88	
	5	4098701XG4649N0006DR	PL PP. EL SALADILLO 18 (D) BI:1686 Es:1 Pt:00 Pt:01 DH5 P-1686	Residencial	94	1,88	
	6	4098701XG4649N0007FT	PL PP. EL SALADILLO 18 (D) BI:1687 Es:1 Pt:00 Pt:01 DH6 P-1687	Residencial	124	1,88	
	7	4098701XG4649N0008GY	PL PP. EL SALADILLO 18 (D) BI:1688 Es:1 Pt:00 Pt:01 DH7 P-1688	Residencial	116	1,88	
	8	4098701XG4649N0009LZ	PL PP. EL SALADILLO 18 (D) BI:1689 Es:1 Pt:00 Pt:01 DH8 P-1689	Residencial	106	1,88	
	9	4098701XG4649N0010FT	PL PP. EL SALADILLO 18 (D) BI:1690 Es:1 Pt:00 Pt:01 DH9 P-1690	Residencial	126	1,88	
	10	4098701XG4649N0011GY	PL PP. EL SALADILLO 18 (D) BI:1691 Es:1 Pt:00 Pt:01 DH10 P-1691	Residencial	119	2,19	
	11	4098701XG4649N0012HU	PL PP. EL SALADILLO 18 (D) BI:1692 Es:1 Pt:00 Pt:01 DH11 P-1692	Residencial	117	1,88	
	12	4098701XG4649N0013JI	PL PP. EL SALADILLO 18 (D) BI:1693 Es:1 Pt:00 Pt:01 DH12 P-1693	Residencial	62	1,88	
	13	4098701XG4649N0014KO	PL PP. EL SALADILLO 18 (D) BI:1694 Es:1 Pt:00 Pt:01 DH13 P-1694	Residencial	101	1,88	
	14	4098701XG4649N0015LP	PL PP. EL SALADILLO 18 (D) BI:1695 Es:1 Pt:00 Pt:01 DH14 P-1695	Residencial	84	1,88	
	15	4098701XG4649N0016BA	PL PP. EL SALADILLO 18 (D) BI:1696 Es:1 Pt:00 Pt:01 DH15 P-1696	Residencial	114	1,88	
	16	4098701XG4649N0017ZS	PL PP. EL SALADILLO 18 (D) BI:1697 Es:1 Pt:00 Pt:01 DH16 P-1697	Residencial	118	1,88	
	17	4098701XG4649N0018XD	PL PP. EL SALADILLO 18 (D) BI:1698 Es:1 Pt:00 Pt:01 DH17 P-1698	Residencial	110	1,88	
	18	4098701XG4649N0019FM	PL PP. EL SALADILLO 18 (D) BI:1699 Es:1 Pt:00 Pt:01 DH18 P-1699	Residencial	119	1,88	
	19	4098701XG4649N0020ZS	PL PP. EL SALADILLO 18 (D) BI:1700 Es:1 Pt:00 Pt:01 DH19 P-1700	Residencial	112	1,88	
	20	4098701XG4649N0021XD	PL PP. EL SALADILLO 18 (D) BI:1701 Es:1 Pt:00 Pt:01 DH20 P-1701	Residencial	126	1,88	
	21	4098701XG4649N0022MF	PL PP. EL SALADILLO 18 (D) BI:1702 Es:1 Pt:00 Pt:01 DH21 P-1702	Residencial	119	1,88	
	22	4098701XG4649N0023QG	PL PP. EL SALADILLO 18 (D) BI:1703 Es:1 Pt:00 Pt:01 DH22 P-1703	Residencial	98	1,88	
	23	4098701XG4649N0024WH	PL PP. EL SALADILLO 18 (D) BI:1704 Es:1 Pt:00 Pt:01 DH23 P-1704	Residencial	102	1,88	
	24	4098701XG4649N0025EJ	PL PP. EL SALADILLO 18 (D) BI:1705 Es:1 Pt:00 Pt:01 DH24 P-1705	Residencial	108	1,88	
	25	4098701XG4649N0026RK	PL PP. EL SALADILLO 18 (D) BI:1706 Es:1 Pt:00 Pt:01 DH25 P-1706	Residencial	102	1,88	
	26	4098701XG4649N0027TL	PL PP. EL SALADILLO 18 (D) BI:1707 Es:1 Pt:00 Pt:01 DH26 P-1707	Residencial	61	1,88	
	27	4098701XG4649N0028YB	PL PP. EL SALADILLO 18 (D) BI:1708 Es:1 Pt:00 Pt:01 DH27 P-1708	Residencial	108	2,19	
	28	4098701XG4649N0029LZ	PL PP. EL SALADILLO 18 (D) BI:1709 Es:1 Pt:00 Pt:01 DH28 P-1709	Residencial	111	1,88	
	29	4098701XG4649N0030TL	PL PP. EL SALADILLO 18 (D) BI:1710 Es:1 Pt:00 Pt:01 DH29 P-1710	Residencial	83	1,88	
	30	4098701XG4649N0031YB	PL PP. EL SALADILLO 18 (D) BI:1711 Es:1 Pt:00 Pt:01 DH30 P-1711	Residencial	113	1,88	
	31	4098701XG4649N0032LZ	PL PP. EL SALADILLO 18 (D) BI:1712 Es:1 Pt:00 Pt:01 DH31 P-1712	Residencial	96	1,88	
	32	4098701XG4649N0033IX	PL PP. EL SALADILLO 18 (D) BI:1713 Es:1 Pt:00 Pt:01 DH32 P-1713	Residencial	103	1,88	
	33	4098701XG4649N0034OM	PL PP. EL SALADILLO 18 (D) BI:1714 Es:1 Pt:00 Pt:01 DH33 P-1714	Residencial	61	1,88	
	34	4098701XG4649N0035PQ	PL PP. EL SALADILLO 18 (D) BI:1715 Es:1 Pt:00 Pt:01 DH34 P-1715	Residencial	84	1,88	
	35	4098701XG4649N0036AW	PL PP. EL SALADILLO 18 (D) BI:1716 Es:1 Pt:00 Pt:01 DH35 P-1716	Residencial	122	1,88	
	36	4098701XG4649N0037SE	PL PP. EL SALADILLO 18 (D) BI:1717 Es:1 Pt:00 Pt:01 DH36 P-1717	Residencial	113	1,88	
	37	4098701XG4649N0038DR	PL PP. EL SALADILLO 18 (D) BI:1718 Es:1 Pt:00 Pt:01 DH37 P-1718	Residencial	112	1,88	
	38	4098701XG4649N0039FT	PL PP. EL SALADILLO 18 (D) BI:1719 Es:1 Pt:00 Pt:01 DH38 P-1719	Residencial	116	1,88	
	39	4098701XG4649N0040SE	PL PP. EL SALADILLO 18 (D) BI:1720 Es:1 Pt:00 Pt:01 DH39 P-1720	Residencial	100	1,88	
	40	4098701XG4649N0041DR	PL PP. EL SALADILLO 18 (D) BI:1721 Es:1 Pt:00 Pt:01 DH40 P-1721	Residencial	94	1,88	
	41	4098701XG4649N0042FT	PL PP. EL SALADILLO 18 (D) BI:1722 Es:1 Pt:00 Pt:01 DH41 P-1722	Residencial	135	1,88	
	42	4098701XG4649N0043GY	PL PP. EL SALADILLO 18 (D) BI:1723 Es:1 Pt:00 Pt:01 DH42 P-1723	Residencial	101	1,88	
	43	4098701XG4649N0044HU	PL PP. EL SALADILLO 18 (D) BI:1724 Es:1 Pt:00 Pt:01 DH43 P-1724	Residencial	115	1,88	
	44	4098701XG4649N0045JI	PL PP. EL SALADILLO 18 (D) BI:1725 Es:1 Pt:00 Pt:01 DH44 P-1725	Residencial	102	1,88	
	45	4098701XG4649N0046KO	PL PP. EL SALADILLO 18 (D) BI:1726 Es:1 Pt:00 Pt:01 DH45 P-1726	Residencial	109	2,18	
	46	4098701XG4649N0047LP	PL PP. EL SALADILLO 18 (D) BI:1727 Es:1 Pt:00 Pt:01 DH46 P-1727	Residencial	103	2,58	
	47	4098701XG4649N0048BA	PL PP. EL SALADILLO 18 (D) BI:1728 Es:1 Pt:00 Pt:01 DH47 P-1728	Residencial	108	1,88	
	48	4098701XG4649N0049ZS	PL PP. EL SALADILLO 18 (D) BI:1729 Es:1 Pt:00 Pt:01 DH48 P-1729	Residencial	94	1,88	
	49	4098701XG4649N0050LP	PL PP. EL SALADILLO 18 (D) BI:1730 Es:1 Pt:00 Pt:01 DH49 P-1730	Residencial	74	1,88	
	50	4098701XG4649N0051BA	PL PP. EL SALADILLO 18 (D) BI:1731 Es:1 Pt:00 Pt:01 DH50 P-1731	Residencial	117	1,88	
	51	4098701XG4649N0052ZS	PL PP. EL SALADILLO 18 (D) BI:1732 Es:1 Pt:00 Pt:01 DH51 P-1732	Residencial	116	1,88	
	52	4098701XG4649N0053XD	PL PP. EL SALADILLO 18 (D) BI:1733 Es:1 Pt:00 Pt:01 DH52 P-1733	Residencial	113	1,88	
65		4197701XG4649N					35.964,00
	1	4197701XG4649N0002LM	PL PP. EL SALADILLO 24 (D) Es:1 Pt:00 Pt:2 DH2	Residencial	142,00	0,93	
	2	4197701XG4649N0003BO	PL PP. EL SALADILLO 24 (D) Es:1 Pt:00 Pt:3 DH3	Residencial	133,00	0,93	
	3	4197701XG4649N0004ZW	PL PP. EL SALADILLO 24 (D) Es:1 Pt:00 Pt:4 DH4	Residencial	134,00	0,93	
	4	4197701XG4649N0005XE	PL PP. EL SALADILLO 24 (D) Es:1 Pt:00 Pt:5 DH5	Residencial	132,00	0,93	
	5	4197701XG4649N0006FT	PL PP. EL SALADILLO 24 (D) Es:1 Pt:00 Pt:6 DH6	Residencial	158,00	0,93	
	6	4197701XG4649N0007QT	PL PP. EL SALADILLO 24 (D) Es:1 Pt:00 Pt:7 DH7	Residencial	120,00	0,93	
	7	4197701XG4649N0008WY	PL PP. EL SALADILLO 24 (D) Es:1 Pt:00 Pt:8 DH8	Residencial	137,00	0,93	
	8	4197701XG4649N0009EU	PL PP. EL SALADILLO 24 (D) Es:1 Pt:00 Pt:9 DH				

RELACIÓN COMPLETA DE FINCAS CATASTRALES COMPRENDIDAS EN EL POLIGONO A DEL SECTOR BCDP

Nº de Orden Plano 05	Orden de Ref. en manzana	REFERENCIA CATASTRAL	DIRECCIÓN CATASTRAL	USO	SC (m²)	CUOTA EN MANZANA	SUPERFICIE CATASTRAL TOTAL DE LA MANZANA (m²)
	22	4197701XG4649N0023AG	PL PP. EL SALADILLO 24 (D) Es:1 Pl:01 Pt:23 DH23	Residencial	143,00	0,93	
	23	4197701XG4649N0024SH	PL PP. EL SALADILLO 24 (D) Es:1 Pl:01 Pt:24 DH24	Residencial	118,00	0,93	
	24	4197701XG4649N0025DJ	PL PP. EL SALADILLO 24 (D) Es:1 Pl:01 Pt:25 DH25	Residencial	118,00	0,93	
	25	4197701XG4649N0026FK	PL PP. EL SALADILLO 24 (D) Es:1 Pl:01 Pt:26 DH26	Residencial	118,00	0,93	
	26	4197701XG4649N0027GL	PL PP. EL SALADILLO 24 (D) Es:1 Pl:01 Pt:27 DH27	Residencial	118,00	0,93	
	27	4197701XG4649N0028HB	PL PP. EL SALADILLO 24 (D) Es:1 Pl:01 Pt:28 DH28	Residencial	134,00	0,93	
	28	4197701XG4649N0029JZ	PL PP. EL SALADILLO 24 (D) Es:1 Pl:01 Pt:29 DH29	Residencial	118,00	0,93	
	29	4197701XG4649N0030GL	PL PP. EL SALADILLO 24 (D) Es:1 Pl:01 Pt:30 DH30	Residencial	118,00	0,93	
	30	4197701XG4649N0031HB	PL PP. EL SALADILLO 24 (D) Es:1 Pl:01 Pt:31 DH31	Residencial	118,00	0,93	
	31	4197701XG4649N0032JZ	PL PP. EL SALADILLO 24 (D) Es:1 Pl:01 Pt:32 DH32	Residencial	118,00	0,93	
	32	4197701XG4649N0033KK	PL PP. EL SALADILLO 24 (D) Es:1 Pl:01 Pt:33 DH33	Residencial	118,00	0,93	
	33	4197701XG4649N0034LM	PL PP. EL SALADILLO 24 (D) Es:1 Pl:01 Pt:34 DH34	Residencial	118,00	0,93	
	34	4197701XG4649N0035OQ	PL PP. EL SALADILLO 24 (D) Es:1 Pl:01 Pt:35 DH35	Residencial	118,00	0,93	
	35	4197701XG4649N0036ZW	PL PP. EL SALADILLO 24 (D) Es:1 Pl:01 Pt:36 DH36	Residencial	128,00	0,93	
	36	4197701XG4649N0037XE	PL PP. EL SALADILLO 24 (D) Es:1 Pl:01 Pt:37 DH37	Residencial	137,00	0,93	
	37	4197701XG4649N0038MR	PL PP. EL SALADILLO 24 (D) Es:1 Pl:01 Pt:38 DH38	Residencial	151,00	0,93	
	38	4197701XG4649N0039QT	PL PP. EL SALADILLO 24 (D) Es:1 Pl:01 Pt:39 DH39	Residencial	118,00	0,93	
	39	4197701XG4649N0040XE	PL PP. EL SALADILLO 24 (D) Es:1 Pl:01 Pt:40 DH40	Residencial	126,00	0,93	
	40	4197701XG4649N0041MR	PL PP. EL SALADILLO 24 (D) Es:1 Pl:01 Pt:41 DH41	Residencial	118,00	0,93	
	41	4197701XG4649N0042QT	PL PP. EL SALADILLO 24 (D) Es:1 Pl:01 Pt:42 DH42	Residencial	135,00	0,93	
	42	4197701XG4649N0043WY	PL PP. EL SALADILLO 24 (D) Es:1 Pl:01 Pt:43 DH43	Residencial	168,00	0,93	
	43	4197701XG4649N0044EU	PL PP. EL SALADILLO 24 (D) Es:1 Pl:01 Pt:44 DH44	Residencial	139,00	0,93	
	44	4197701XG4649N0045RI	PL PP. EL SALADILLO 24 (D) Es:1 Pl:01 Pt:45 DH45	Residencial	134,00	0,93	
	45	4197701XG4649N0046TO	PL PP. EL SALADILLO 24 (D) Es:1 Pl:01 Pt:46 DH46	Residencial	137,00	0,93	
	46	4197701XG4649N0047YP	PL PP. EL SALADILLO 24 (D) Es:1 Pl:01 Pt:47 DH47	Residencial	131,00	0,93	
	47	4197701XG4649N0048UA	PL PP. EL SALADILLO 24 (D) Es:1 Pl:01 Pt:48 DH48	Residencial	137,00	0,93	
	48	4197701XG4649N0049IS	PL PP. EL SALADILLO 24 (D) Es:1 Pl:01 Pt:49 DH49	Residencial	126,00	0,93	
	49	4197701XG4649N0050YP	PL PP. EL SALADILLO 24 (D) Es:1 Pl:01 Pt:50 DH50	Residencial	118,00	0,93	
	50	4197701XG4649N0051UA	PL PP. EL SALADILLO 24 (D) Es:1 Pl:01 Pt:51 DH51	Residencial	129,00	0,93	
	51	4197701XG4649N0052IS	PL PP. EL SALADILLO 24 (D) Es:1 Pl:01 Pt:52 DH52	Residencial	128,00	0,93	
	52	4197701XG4649N0053OD	PL PP. EL SALADILLO 24 (D) Es:1 Pl:01 Pt:53 DH53	Residencial	127,00	0,93	
	53	4197701XG4649N0054PF	PL PP. EL SALADILLO 24 (D) Es:1 Pl:01 Pt:54 DH54	Residencial	128,00	0,93	
	54	4197701XG4649N0055AG	PL PP. EL SALADILLO 24 (D) Es:1 Pl:01 Pt:55 DH55	Residencial	118,00	0,93	
	55	4197701XG4649N0056SH	PL PP. EL SALADILLO 24 (D) Es:1 Pl:01 Pt:56 DH56	Residencial	135,00	0,93	
	56	4197701XG4649N0057DJ	PL PP. EL SALADILLO 24 (D) Es:1 Pl:01 Pt:57 DH57	Residencial	118,00	0,93	
	57	4197701XG4649N0058FK	PL PP. EL SALADILLO 24 (D) Es:1 Pl:01 Pt:58 DH58	Residencial	118,00	0,93	
	58	4197701XG4649N0059GL	PL PP. EL SALADILLO 24 (D) Es:1 Pl:01 Pt:59 DH59	Residencial	118,00	0,93	
	59	4197701XG4649N0060DJ	PL PP. EL SALADILLO 24 (D) Es:1 Pl:01 Pt:60 DH60	Residencial	131,00	0,93	
	60	4197701XG4649N0061FK	PL PP. EL SALADILLO 24 (D) Es:1 Pl:01 Pt:61 DH61	Residencial	118,00	0,93	
	61	4197701XG4649N0062GL	PL PP. EL SALADILLO 24 (D) Es:1 Pl:01 Pt:62 DH62	Residencial	140,00	0,93	
	62	4197701XG4649N0063HB	PL PP. EL SALADILLO 24 (D) Es:1 Pl:01 Pt:63 DH63	Residencial	139,00	0,93	
	63	4197701XG4649N0064JZ	PL PP. EL SALADILLO 24 (D) Es:1 Pl:01 Pt:64 DH64	Residencial	131,00	0,93	
	64	4197701XG4649N0065KX	PL PP. EL SALADILLO 24 (D) Es:1 Pl:01 Pt:65 DH65	Residencial	128,00	0,93	
	65	4197701XG4649N0066LM	PL PP. EL SALADILLO 24 (D) Es:1 Pl:01 Pt:66 DH66	Residencial	131,00	0,93	
	66	4197701XG4649N0067BO	PL PP. EL SALADILLO 24 (D) Es:1 Pl:01 Pt:67 DH67	Residencial	138,00	0,93	
	67	4197701XG4649N0068ZW	PL PP. EL SALADILLO 24 (D) Es:1 Pl:01 Pt:68 DH68	Residencial	122,00	0,93	
	68	4197701XG4649N0069XE	PL PP. EL SALADILLO 24 (D) Es:1 Pl:01 Pt:69 DH69	Residencial	130,00	0,93	
	69	4197701XG4649N0070BO	PL PP. EL SALADILLO 24 (D) Es:1 Pl:01 Pt:70 DH70	Residencial	142,00	0,93	
	70	4197701XG4649N0071ZW	PL PP. EL SALADILLO 24 (D) Es:1 Pl:01 Pt:71 DH71	Residencial	118,00	0,93	
	71	4197701XG4649N0072XE	PL PP. EL SALADILLO 24 (D) Es:1 Pl:01 Pt:72 DH72	Residencial	137,00	0,93	
	72	4197701XG4649N0073MR	PL PP. EL SALADILLO 24 (D) Es:1 Pl:01 Pt:73 DH73	Residencial	142,00	0,93	
	73	4197701XG4649N0074QT	PL PP. EL SALADILLO 24 (D) Es:1 Pl:01 Pt:74 DH74	Residencial	141,00	0,93	
	74	4197701XG4649N0075WY	PL PP. EL SALADILLO 24 (D) Es:1 Pl:01 Pt:75 DH75	Residencial	118,00	0,93	
	75	4197701XG4649N0076EU	PL PP. EL SALADILLO 24 (D) Es:1 Pl:01 Pt:76 DH76	Residencial	118,00	0,93	
	76	4197701XG4649N0077RI	PL PP. EL SALADILLO 24 (D) Es:1 Pl:01 Pt:77 DH77	Residencial	140,00	0,93	
	77	4197701XG4649N0078TO	PL PP. EL SALADILLO 24 (D) Es:1 Pl:01 Pt:78 DH78	Residencial	137,00	0,93	
	78	4197701XG4649N0079YP	PL PP. EL SALADILLO 24 (D) Es:1 Pl:01 Pt:79 DH79	Residencial	138,00	0,93	
	79	4197701XG4649N0080RI	PL PP. EL SALADILLO 24 (D) Es:1 Pl:01 Pt:80 DH80	Residencial	118,00	0,93	
	80	4197701XG4649N0081TO	PL PP. EL SALADILLO 24 (D) Es:1 Pl:01 Pt:81 DH81	Residencial	118,00	0,93	
	81	4197701XG4649N0082YP	PL PP. EL SALADILLO 24 (D) Es:1 Pl:01 Pt:82 DH82	Residencial	118,00	0,93	
	82	4197701XG4649N0083UA	PL PP. EL SALADILLO 24 (D) Es:1 Pl:01 Pt:83 DH83	Residencial	137,00	0,93	
	83	4197701XG4649N0084JZ	PL PP. EL SALADILLO 24 (D) Es:1 Pl:01 Pt:84 DH84	Residencial	118,00	0,93	
	84	4197701XG4649N0085OD	PL PP. EL SALADILLO 24 (D) Es:1 Pl:01 Pt:85 DH85	Residencial	134,00	0,93	
	85	4197701XG4649N0086PF	PL PP. EL SALADILLO 24 (D) Es:1 Pl:01 Pt:86 DH86	Residencial	131,00	0,93	
	86	4197701XG4649N0087AG	PL PP. EL SALADILLO 24 (D) Es:1 Pl:01 Pt:87 DH87	Residencial	143,00	0,93	
	87	4197701XG4649N0088SH	PL PP. EL SALADILLO 24 (D) Es:1 Pl:01 Pt:88 DH88	Residencial	118,00	0,93	
	88	4197701XG4649N0089DJ	PL PP. EL SALADILLO 24 (D) Es:1 Pl:01 Pt:89 DH89	Residencial	134,00	0,93	
	89	4197701XG4649N0090AG	PL PP. EL SALADILLO 24 (D) Es:1 Pl:01 Pt:90 DH90	Residencial	134,00	0,93	
	90	4197701XG4649N0091SH	PL PP. EL SALADILLO 24 (D) Es:1 Pl:01 Pt:91 DH91	Residencial	134,00	0,93	
	91	4197701XG4649N0092DJ	PL PP. EL SALADILLO 24 (D) Es:1 Pl:01 Pt:92 DH92	Residencial	146,00	0,93	
	92	4197701XG4649N0093FK	PL PP. EL SALADILLO 24 (D) Es:1 Pl:01 Pt:93 DH93	Residencial	133,00	0,93	
	93	4197701XG4649N0094GL	PL PP. EL SALADILLO 24 (D) Es:1 Pl:01 Pt:94 DH94	Residencial	137,00	0,93	
	94	4197701XG4649N0095HB	PL PP. EL SALADILLO 24 (D) Es:1 Pl:01 Pt:95 DH95	Residencial	148,00	0,93	
	95	4197701XG4649N0096JZ	PL PP. EL SALADILLO 24 (D) Es:1 Pl:01 Pt:96 DH96	Residencial	118,00	0,93	
	96	4197701XG4649N0097KX	PL PP. EL SALADILLO 24 (D) Es:1 Pl:01 Pt:97 DH97	Residencial	148,00	0,93	
	97	4197701XG4649N0098LM	PL PP. EL SALADILLO 24 (D) Es:1 Pl:01 Pt:98 DH98	Residencial	118,00	0,93	
	98	4197701XG4649N0099BO	PL PP. EL SALADILLO 24 (D) Es:1 Pl:01 Pt:99 DH99	Residencial	142,00	0,93	
	99	4197701XG4649N0100BO	PL PP. EL SALADILLO 24 (D) Es:1 Pl:01 Pt:100 DH100	Residencial	118,00	0,93	
	100	4197701XG4649N0101ZW	PL PP. EL SALADILLO 24 (D) Es:1 Pl:01 Pt:101 DH101	Residencial	118,00	0,93	
	101	4197701XG4649N0102XE	PL PP. EL SALADILLO 24 (D) Es:1 Pl:01 Pt:102 DH102	Residencial	119,00	0,93	
	102	4197701XG4649N0103MR	PL PP. EL SALADILLO 24 (D) Es:1 Pl:01 Pt:103 DH103	Residencial	118,00	0,93	
	103	4197701XG4649N0104QT	PL PP. EL SALADILLO 24 (D) Es:1 Pl:01 Pt:104 DH104	Residencial	119,00	0,93	
	104	4197701XG4649N0105WY	PL PP. EL SALADILLO 24 (D) Es:1 Pl:01 Pt:105 DH105	Residencial	119,00	0,93	
	105	4197701XG4649N0106EU	PL PP. EL SALADILLO 24 (D) Es:1 Pl:01 Pt:106 DH106	Residencial	118,00	0,93	
	106	4197701XG4649N0107RI	PL PP. EL SALADILLO 24 (D) Es:1 Pl:01 Pt:107 DH107	Residencial	118,00	0,93	
	107	4197701XG4649N0108TO	PL PP. EL SALADILLO 24 (D) Es:1 Pl:01 Pt:108 DH108	Residencial	144,00	0,93	
66		4395901XG4649N					18.464,00
	1	4395901XG4649N0002QM	CL SALVIAS 28 (D) Es:1 Pl:00 Pt:01 DH1 P-1820	Residencial	110	3,46	
	2	4395901XG4649N0003WQ	CL SALVIAS - SALADILLO 28 (D) Es:1 Pl:00 Pt:02 DH2 P-1821	Residencial	159	3,46	
	3	4395901XG4649N0004EW	CL SALVIAS - SALADILLO 28 (D) Es:1 Pl:00 Pt:03 DH3 P-1822	Residencial	136	3,46	
	4	4395901XG4649N0005RE	CL SALVIAS - SALADILLO 28 (D) Es:1 Pl:00 Pt:04 DH4 P-1823	Residencial	169	3,46	
	5	4395901XG4649N0006TR	CL SALVIAS - SALADILLO 28 (D) Es:1 Pl:00 Pt:05 DH5 P-1824	Residencial	119	3,46	
	6	4395901XG4649N0007YT	CL SALVIAS - SALADILLO 28 (D) Es:1 Pl:00 Pt:06 DH6 P-1825	Residencial	139	3,46	
	7	4395901XG4649N0008UY	CL SALVIAS - SALADILLO 28 (D) Es:1 Pl:00 Pt:07 DH7 P-1826	Residencial	165	4,78	
	8	4395901XG4649N0009IU	CL MENTAS - SALADILLO 14 DH8 P-1827	Residencial	169	4,78	
	9	4395901XG4649N0010YT	PL PP. EL SALADILLO 28 (D) Es:1 Pl:00 Pt:09 DH9 P-1828	Residencial	86	3,46	
	10	4395901XG4649N0011UY	PL PP. EL SALADILLO 28 (D) Es:1 Pl:00 Pt:10 DH10 P-1829	Residencial	94	3,46	
	11	4395901XG4649N0012IU	CL VIOLETAS - SALADILLO 28 (D) Es:1 Pl:00 Pt:11 DH11 P-1830	Residencial	235	3,46	
	12	4395901XG4649N0013OI	CL VIOLETAS - SALADILLO 28 (D) Es:1 Pl:00 Pt:12 DH12 P-1831	Residencial	153	3,46	
	13	4395901XG4649N0014PO	CL VIOLETAS - SALADILLO 28 (D) Es:1 Pl:00 Pt:13 DH13 P-1832	Residencial	131	3,46	
	14	4395901XG4649N0015AP	CL VIOLETAS - SALADILLO 28 (D) Es:1 Pl:00 Pt:14 DH14 P-1833	Residencial	120	3,46	
	15	4395901XG4649N0016SA	CL VIOLETAS - SALADILLO 28 (D) Es:1 Pl:00 Pt:15 DH15 P-1834	Residencial	165	3,46	
	16	4395901XG4649N0017DS	CL VIOLETAS - SALADILLO 28 (D) Es:1 Pl:00 Pt:16 DH16 P-1835	Residencial	153	3,46	
	17	4395901XG4649N0018FD	CL VIOLETAS - SALADILLO 28 (D) Es:1 Pl:00 Pt:17 DH17 P-1836	Residencial	153	3,46	
	18	4395901XG4649N0019GF	CL VIOLETAS - SALADILLO 28 (D) Es:1 Pl:00 Pt:18 DH18 P-1837	Residencial	152	3,46	
	19	4395901XG4649N0020DS	CL VIOLETAS - SALADILLO 28 (D) Es:1 Pl:00 Pt:19 DH19 P-1838	Residencial	153	3,46	
	20	4395901XG4649N0021FD	CL VIOLETAS - SALADILLO 28 (D) Es:1 Pl:00 Pt:20 DH20 P-1839	Residencial	153	3,46	
	21	4395901XG4649N0022CF	CL VIOLETAS - SALADILLO 28 (D) Es:1 Pl:00 Pt:21 DH21 P-1840	Residencial	169	3,7	
	22	4395901XG4649N0023HG	CL AJEDREAS - SALADILLO 28 (D) Es:1 Pl:00 Pt:22 DH22 P-1841	Residencial	169	3,7	
	23	4395901XG4649N0024JH	CL AJEDREAS - SALADILLO 28 (D) Es:1 Pl:00 Pt:23 DH23 P-1842	Residencial	150	3,46	
	24	4395901XG4649N0025KJ	CL AJEDREAS - SALADILLO 28 (D) Es:1 Pl:00 Pt:24 DH24 P-1843	Residencial	167	3,46	
	25	4395901XG4649N0026LK	CL AJEDREAS - SALADILLO 28 (D) Es:1 Pl:00 Pt:25 DH25 P-1844	Residencial	94	3,46	
	26	4395901XG4649N0027BL	CL AJEDREAS - SALADILLO 28 (D) Es:1 Pl:00 Pt:26 DH26 P-1845	Residencial	151	3,46	
	27	4395901XG4649N0028ZB	CL AJEDREAS - SALADILLO 28 (D) Es:1 Pl:00 Pt:27 DH27 P-1846	Residencial	168	3,46	
	28	4395901XG4649N0029XZ	CL AJEDREAS - SALADILLO 28 (D) Es:1 Pl:00 Pt:28 DH28 P-1847	Residencial	191	3,46	
67		4494601XG4649S					19.524,00
	1	4494					

RELACION COMPLETA DE FINCAS CATASTRALES COMPRENDIDAS EN EL POLIGONO A DEL SECTOR BCDP

Nº de Orden Plano 05	Orden de Ref. en manzana	REFERENCIA CATASTRAL	DIRECCIÓN CATASTRAL	USO	SC (m²)	CUOTA EN MANZANA	SUPERFICIE CATASTRAL TOTAL DE LA MANZANA (m²)
	7	4494601XG4649S0008TF	PL PP. EL SALADILLO 31 (D) Es:1 Pi:00 Pt:07 DH07 P-1854	Residencial	117	2,39	
	8	4494601XG4649S0009YV	PL PP. EL SALADILLO 31 (D) Es:1 Pi:00 Pt:08 DH08 P-1855	Residencial	101	2,39	
	9	4494601XG4649S0010RD	PL PP. EL SALADILLO 31 (D) Es:1 Pi:00 Pt:09 DH09 P-1856	Residencial	100	2,39	
	10	4494601XG4649S0011TF	PL PP. EL SALADILLO 31 (D) Es:1 Pi:00 Pt:10 DH10 P-1857	Residencial	60	2,39	
	11	4494601XG4649S0012YV	PL PP. EL SALADILLO 31 (D) Es:1 Pi:00 Pt:11 DH11 P-1858	Residencial	103	2,39	
	12	4494601XG4649S0013UH	PL PP. EL SALADILLO 31 (D) Es:1 Pi:00 Pt:12 DH12 P-1859	Residencial	106	2,39	
	13	4494601XG4649S0014IJ	PL PP. EL SALADILLO 31 (D) Es:1 Pi:00 Pt:13 DH13 P-1860	Residencial	100	2,37	
	14	4494601XG4649S0015OK	PL PP. EL SALADILLO 31 (D) Es:1 Pi:00 Pt:14 DH14 P-1861	Residencial	74	2,37	
	15	4494601XG4649S0016PL	PL PP. EL SALADILLO 31 (D) Es:1 Pi:00 Pt:15 DH15 P-1862	Residencial	101	2,37	
	16	4494601XG4649S0017AB	PL PP. EL SALADILLO 31 (D) Es:1 Pi:00 Pt:16 DH16 P-1863	Residencial	74	2,37	
	17	4494601XG4649S0018SZ	PL PP. EL SALADILLO 31 (D) Es:1 Pi:00 Pt:17 DH17 P-1864	Residencial	100	2,37	
	18	4494601XG4649S0019DX	PL PP. EL SALADILLO 31 (D) Es:1 Pi:00 Pt:18 DH18 P-1865	Residencial	74	2,37	
	19	4494601XG4649S0020AB	PL PP. EL SALADILLO 31 (D) Es:1 Pi:00 Pt:19 DH19 P-1866	Residencial	97	2,37	
	20	4494601XG4649S0021SZ	PL PP. EL SALADILLO 31 (D) Es:1 Pi:00 Pt:20 DH20 P-1867	Residencial	107	2,37	
	21	4494601XG4649S0022DX	PL PP. EL SALADILLO 31 (D) Es:1 Pi:00 Pt:21 DH21 P-1868	Residencial	106	2,37	
	22	4494601XG4649S0023FM	PL PP. EL SALADILLO 31 (D) Es:1 Pi:00 Pt:22 DH22 P-1869	Residencial	106	2,37	
	23	4494601XG4649S0024GQ	PL PP. EL SALADILLO 31 (D) Es:1 Pi:00 Pt:23 DH23 P-1870	Residencial	103	2,37	
	24	4494601XG4649S0025HW	PL PP. EL SALADILLO 31 (D) Es:1 Pi:00 Pt:24 DH24 P-1871	Residencial	92	2,37	
	25	4494601XG4649S0026JE	PL PP. EL SALADILLO 31 (D) Es:1 Pi:00 Pt:25 DH25 P-1872	Residencial	103	2,37	
	26	4494601XG4649S0027KR	PL PP. EL SALADILLO 31 (D) Es:1 Pi:00 Pt:26 DH26 P-1873	Residencial	89	2,36	
	27	4494601XG4649S0028LT	PL PP. EL SALADILLO 31 (D) Es:1 Pi:00 Pt:27 DH27 P-1874	Residencial	89	2,36	
	28	4494601XG4649S0029PS	PL PP. EL SALADILLO 31 (D) Es:1 Pi:00 Pt:28 DH28 P-1875	Residencial	74	2,37	
	29	4494601XG4649S0030KR	PL PP. EL SALADILLO 31 (D) Es:1 Pi:00 Pt:29 DH29 P-1876	Residencial	74	2,37	
	30	4494601XG4649S0031LT	PL PP. EL SALADILLO 31 (D) Es:1 Pi:00 Pt:30 DH30 P-1877	Residencial	102	2,37	
	31	4494601XG4649S0032BY	PL PP. EL SALADILLO 31 (D) Es:1 Pi:00 Pt:31 DH31 P-1878	Residencial	101	2,39	
	32	4494601XG4649S0033ZU	PL PP. EL SALADILLO 31 (D) Es:1 Pi:00 Pt:32 DH32 P-1879	Residencial	102	2,39	
	33	4494601XG4649S0034XI	PL PP. EL SALADILLO 31 (D) Es:1 Pi:00 Pt:33 DH33 P-1880	Residencial	103	2,39	
	34	4494601XG4649S0035MO	PL PP. EL SALADILLO 31 (D) Es:1 Pi:00 Pt:34 DH34 P-1881	Residencial	103	2,39	
	35	4494601XG4649S0036QP	PL PP. EL SALADILLO 31 (D) Es:1 Pi:00 Pt:35 DH35 P-1882	Residencial	74	2,39	
	36	4494601XG4649S0037WA	PL PP. EL SALADILLO 31 (D) Es:1 Pi:00 Pt:36 DH36 P-1883	Residencial	107	2,39	
	37	4494601XG4649S0038ES	PL PP. EL SALADILLO 31 (D) Es:1 Pi:00 Pt:37 DH37 P-1884	Residencial	109	2,39	
	38	4494601XG4649S0039RD	PL PP. EL SALADILLO 31 (D) Es:1 Pi:00 Pt:38 DH38 P-1885	Residencial	96	2,39	
	39	4494601XG4649S0040WA	PL PP. EL SALADILLO 31 (D) Es:1 Pi:00 Pt:39 DH39 P-1886	Residencial	138	2,39	
	40	4494601XG4649S0041ES	PL PP. EL SALADILLO 31 (D) Es:1 Pi:00 Pt:40 DH40 P-1887	Residencial	74	2,39	
	41	4494601XG4649S0042RD	PL PP. EL SALADILLO 31 (D) Es:1 Pi:00 Pt:41 DH41 P-1888	Residencial	109	2,39	
	42	4494601XG4649S0043TF	PL PP. EL SALADILLO 31 (D) Es:1 Pi:00 Pt:42 DH42 P-1889	Residencial	110	2,39	
68		4593601XG4649S					20.120,00
	1	4593601XG4649S0002OI	PL PP. EL SALADILLO 34 (D) Bi:1891 Pi:00 Pt:01 DH2 P-1891	Residencial	61	2,02	
	2	4593601XG4649S0003PO	PL PP. EL SALADILLO 34 (D) Bi:1892 Pi:00 Pt:01 DH3 P-1892	Residencial	88	2,02	
	3	4593601XG4649S0004AP	PL PP. EL SALADILLO 34 (D) Bi:1893 Pi:00 Pt:01 DH4 P-1893	Residencial	89	2,02	
	4	4593601XG4649S0005SA	PL PP. EL SALADILLO 34 (D) Bi:1894 Pi:00 Pt:01 DH5 P-1894	Residencial	70	2,02	
	5	4593601XG4649S0006DS	PL PP. EL SALADILLO 34 (D) Bi:1895 Pi:00 Pt:01 DH6 P-1895	Residencial	88	2,02	
	6	4593601XG4649S0007DF	PL PP. EL SALADILLO 34 (D) Bi:1896 Pi:00 Pt:01 DH7 P-1896	Residencial	175	2,02	
	7	4593601XG4649S0008GF	PL PP. EL SALADILLO 34 (D) Bi:1897 Pi:00 Pt:01 DH8 P-1897	Residencial	85	2,31	
	8	4593601XG4649S0009HG	PL PP. EL SALADILLO 34 (D) Bi:1898 Pi:00 Pt:01 DH9 P-1898	Residencial	101	2,31	
	9	4593601XG4649S0010FD	PL PP. EL SALADILLO 34 (D) Bi:1899 Pi:00 Pt:01 DH10 P-1899	Residencial	61	2,02	
	10	4593601XG4649S0011GF	PL PP. EL SALADILLO 34 (D) Bi:1900 Pi:00 Pt:01 DH11 P-1900	Residencial	61	2,02	
	11	4593601XG4649S0012HG	PL PP. EL SALADILLO 34 (D) Bi:1901 Pi:00 Pt:01 DH12 P-1901	Residencial	61	2,02	
	12	4593601XG4649S0013JH	PL PP. EL SALADILLO 34 (D) Bi:1902 Pi:00 Pt:01 DH13 P-1902	Residencial	88	2,02	
	13	4593601XG4649S0014JK	PL PP. EL SALADILLO 34 (D) Bi:1903 Pi:00 Pt:01 DH14 P-1903	Residencial	79	2,02	
	14	4593601XG4649S0015LK	PL PP. EL SALADILLO 34 (D) Bi:1904 Pi:00 Pt:01 DH15 P-1904	Residencial	61	2,02	
	15	4593601XG4649S0016BL	PL PP. EL SALADILLO 34 (D) Bi:1905 Pi:00 Pt:01 DH16 P-1905	Residencial	108	2,31	
	16	4593601XG4649S0017ZB	PL PP. EL SALADILLO 34 (D) Bi:1906 Pi:00 Pt:01 DH17 P-1906	Residencial	86	2,01	
	17	4593601XG4649S0018XZ	PL PP. EL SALADILLO 34 (D) Bi:1907 Pi:00 Pt:01 DH18 P-1907	Residencial	61	2,01	
	18	4593601XG4649S0019MX	PL PP. EL SALADILLO 34 (D) Bi:1908 Pi:00 Pt:01 DH19 P-1908	Residencial	61	2,01	
	19	4593601XG4649S0020ZB	PL PP. EL SALADILLO 34 (D) Bi:1909 Pi:00 Pt:01 DH20 P-1909	Residencial	75	2,01	
	20	4593601XG4649S0021XZ	PL PP. EL SALADILLO 34 (D) Bi:1910 Pi:00 Pt:01 DH21 P-1910	Suelo sin edif., obras u	0	2,01	
	21	4593601XG4649S0022MX	PL PP. EL SALADILLO 34 (D) Bi:1911 Pi:00 Pt:01 DH22 P-1911	Residencial	70	2,01	
	22	4593601XG4649S0023QM	PL PP. EL SALADILLO 34 (D) Bi:1912 Pi:00 Pt:01 DH23 P-1912	Residencial	86	2,01	
	23	4593601XG4649S0024WQ	PL PP. EL SALADILLO 34 (D) Bi:1913 Pi:00 Pt:01 DH24 P-1913	Residencial	91	2,3	
	24	4593601XG4649S0025EW	PL PP. EL SALADILLO 34 (D) Bi:1914 Pi:00 Pt:01 DH25 P-1914	Residencial	102	2,3	
	25	4593601XG4649S0026EP	CL SALVIA/S - SALADILLO 34 (D) Bi:1915 Pi:00 Pt:01 DH26 P-1915	Residencial	76	2,01	
	26	4593601XG4649S0027TR	PL PP. EL SALADILLO 34 (D) Bi:1916 Pi:00 Pt:01 DH27 P-1916	Residencial	61	2,01	
	27	4593601XG4649S0028YT	PL PP. EL SALADILLO 34 (D) Bi:1917 Pi:00 Pt:01 DH28 P-1917	Residencial	61	2,01	
	28	4593601XG4649S0029UY	PL PP. EL SALADILLO 34 (D) Bi:1918 Pi:00 Pt:01 DH29 P-1918	Residencial	85	2,01	
	29	4593601XG4649S0030TR	PL PP. EL SALADILLO 34 (D) Bi:1919 Pi:00 Pt:01 DH30 P-1919	Residencial	76	2,01	
	30	4593601XG4649S0031YT	PL PP. EL SALADILLO 34 (D) Bi:1920 Pi:00 Pt:01 DH31 P-1920	Residencial	61	2,01	
	31	4593601XG4649S0032UY	PL PP. EL SALADILLO 34 (D) Bi:1921 Pi:00 Pt:01 DH32 P-1921	Residencial	85	2,3	
	32	4593601XG4649S0033IU	PL PP. EL SALADILLO 34 (D) Bi:1922 Pi:00 Pt:01 DH33 P-1922	Residencial	146	2,31	
	33	4593601XG4649S0034OI	PL PP. EL SALADILLO 34 (D) Bi:1923 Pi:00 Pt:01 DH34 P-1923	Residencial	79	2,02	
	34	4593601XG4649S0035PO	PL PP. EL SALADILLO 34 (D) DH35 P-1924	Suelo sin edif., obras u	0	2,02	
	35	4593601XG4649S0036RD	PL PP. EL SALADILLO 34 (D) Bi:1925 Pi:00 Pt:01 DH36 P-1925	Residencial	66	2,02	
	36	4593601XG4649S0037SA	PL PP. EL SALADILLO 34 (D) Bi:1926 Pi:00 Pt:01 DH37 P-1926	Residencial	75	2,02	
	37	4593601XG4649S0038DS	PL PP. EL SALADILLO 34 (D) Bi:1927 Pi:00 Pt:01 DH38 P-1927	Residencial	82	2,02	
	38	4593601XG4649S0039FD	PL PP. EL SALADILLO 34 (D) Bi:1928 Pi:00 Pt:01 DH39 P-1928	Residencial	61	2,02	
	39	4593601XG4649S0040SA	PL PP. EL SALADILLO 34 (D) Bi:1929 Pi:00 Pt:01 DH40 P-1929	Residencial	126	2,31	
	40	4593601XG4649S0041DS	PL PP. EL SALADILLO 34 (D) Bi:1930 Pi:00 Pt:01 DH41 P-1930	Residencial	74	2,31	
	41	4593601XG4649S0042FD	PL PP. EL SALADILLO 34 (D) Bi:1931 Pi:00 Pt:01 DH42 P-1931	Residencial	61	2,02	
	42	4593601XG4649S0043GF	PL PP. EL SALADILLO 34 (D) Bi:1932 Pi:00 Pt:01 DH43 P-1932	Residencial	61	2,02	
	43	4593601XG4649S0044HG	PL PP. EL SALADILLO 34 (D) Bi:1933 Pi:00 Pt:01 DH44 P-1933	Residencial	88	1,88	
	44	4593601XG4649S0045JH	PL PP. EL SALADILLO 34 (D) Bi:1934 Pi:00 Pt:01 DH45 P-1934	Residencial	86	1,88	
	45	4593601XG4649S0046KJ	PL PP. EL SALADILLO 34 (D) Bi:1935 Pi:00 Pt:01 DH46 P-1935	Residencial	61	2,02	
	46	4593601XG4649S0047LK	PL PP. EL SALADILLO 34 (D) Bi:1936 Pi:00 Pt:01 DH47 P-1936	Residencial	84	2,02	
	47	4593601XG4649S0048BL	PL PP. EL SALADILLO 34 (D) Bi:1937 Pi:00 Pt:01 DH48 P-1937	Residencial	101	2,31	
	48	4593601XG4649S0049ZB	PL PP. EL SALADILLO 34 (D) Bi:1890 Pi:00 Pt:01 DH1 P-1890	Residencial	97	2,31	
69		4792101XG4649S					22.838,00
	1	4792101XG4649S0001DU	PL PP. EL SALADILLO 37 (D) Suelo MANZANA D37	Suelo sin edif., obras u	0,00	100,00	
70		3898201XG4639N					17.346,00
	1	3898201XG4639N0001EK	CL PITERAS 1558 Es:01 Pi:00 Pt:558 FINCA 56375	Residencial	60	2,06	
	2	3898201XG4639N0002RL	CL PITERAS 1559 Es:01 Pi:00 Pt:559 FINCA 56377	Residencial	81	2,78	
	3	3898201XG4639N0003TB	CL PITERAS 1560 Es:01 Pi:00 Pt:560 FINCA 56379	Residencial	77	2,64	
	4	3898201XG4639N0004VZ	CL PITERAS 1561 Es:01 Pi:00 Pt:561 FINCA 56381	Residencial	80	2,74	
	5	3898201XG4639N0005UE	CL PITERAS 1562 Es:01 Pi:00 Pt:562 FINCA 56383	Residencial	73	2,5	
	6	3898201XG4639N0006IM	CL PITERAS 1563 Es:01 Pi:00 Pt:563 FINCA 56385	Residencial	60	2,06	
	7	3898201XG4639N0007OQ	CL FRESNOS 1564 Es:01 Pi:00 Pt:564 FINCA 56387	Residencial	71	2,44	
	8	3898201XG4639N0008PW	CL FRESNOS 1565 Es:01 Pi:00 Pt:565 FINCA 56389	Residencial	97	3,33	
	9	3898201XG4639N0009AE	CL ORCE - CAMPOSOL 1566 Es:01 Pi:00 Pt:566 FINCA 56391	Residencial	80	2,06	
	10	3898201XG4639N0010OQ	CL ORCE - CAMPOSOL 1575 Es:01 Pi:00 Pt:567 FINCA 56393	Residencial	60	2,06	
	11	3898201XG4639N0011PW	CL ORCE - CAMPOSOL 1568 Es:01 Pi:00 Pt:568 FINCA 56395	Residencial	78	2,68	
	12	3898201XG4639N0012AE	CL ORCE - CAMPOSOL 1569 Es:01 Pi:00 Pt:569 FINCA 56397	Residencial	74	2,54	
	13	3898201XG4639N0013SR	CL ORCE - CAMPOSOL 1570 Es:01 Pi:00 Pt:570 FINCA 56399	Residencial	72	2,47	
	14	3898201XG4639N0014DT	CL ORCE - CAMPOSOL 1571 Es:01 Pi:00 Pt:571 FINCA 56401	Residencial	91	2,06	
	15	3898201XG4639N0015FY	CL ORCE - CAMPOSOL 1572 Es:01 Pi:00 Pt:572 FINCA 56403	Residencial	60	2,06	
	16	3898201XG4639N0016GU	CL ORCE - CAMPOSOL 1573 Es:01 Pi:00 Pt:573 FINCA 56405	Residencial	81	2,06	
	17	3898201XG4639N0017HI	CL LECRIN - CAMPOSOL 1574 Es:01 Pi:00 Pt:574 FINCA 56407	Residencial	78	2,68	
	18	3898201XG4639N0018JO	CL ORCE - CAMPOSOL 1575 Es:01 Pi:00 Pt:575 FINCA 56409	Residencial	60	2,06	
	19	3898201XG4639N0019KP	CL ORCE - CAMPOSOL 1576 Es:01 Pi:00 Pt:576 FINCA 56411	Residencial	75	2,06	
	20	3898201XG4639N0020HI	CL ORCE - CAMPOSOL 1577 Es:01 Pi:00 Pt:577 FINCA 56413	Residencial	78	2,68	
	21	3898201XG4639N0021JO	CL FRESNOS 1578 Es:01 Pi:00 Pt:578 FINCA 56415	Residencial	96	3,29	
	22	3898201XG4639N0022KP	CL FRESNOS 1579 Es:01 Pi:00 Pt:579 FINCA 56417	Residencial	98	2,5	
	23	3898201XG4639N0023LA	CL LECRIN - CAMPOSOL 1580 Es:01 Pi:00 Pt:580 FINCA 56419	Residencial	78	2,68	
	24	3898201XG4639N0024BS	CL LECRIN - CAMPOSOL 1581 Es:01 Pi:00 Pt:581 FINCA 56421	Residencial	131	2,68	
	25	3898201XG4639N0025ZD	CL LECRIN - CAMPOSOL 1582 Es:01 Pi:00 Pt:582 FINCA 56423	Residencial	84	2,06	
	26	3898201XG4639N0026XF	CL LECRIN - CAMPOSOL 1583 Es:01 Pi:00 Pt:583 FINCA 56425	Residencial	86	2,06	
	27	3898201XG4639N0027MG	CL LECRIN - CAMPOSOL 1584 Es:01 Pi:0				

RELACION COMPLETA DE FINCAS CATASTRALES COMPRENDIDAS EN EL POLIGONO A DEL SECTOR BCDP

Nº de Orden Plano 05	Orden de Ref. en manzana	REFERENCIA CATASTRAL	DIRECCIÓN CATASTRAL	USO	SC (m²)	CUOTA EN MANZANA	SUPERFICIE CATASTRAL TOTAL DE LA MANZANA (m²)
	33	3898201XG4639N0033EK	CL LECRIN - CAMPOSOL 1590 Es:01 Pl:00 Pt:590 FINCA 56439	Residencial	60	2,06	
	34	3898201XG4639N0034FL	CL LECRIN - CAMPOSOL 1591 Es:01 Pl:00 Pt:591 FINCA 56441	Residencial	78	2,68	
	35	3898201XG4639N0035TB	CL FRESNOS 1592 Es:01 Pl:00 Pt:592 FINCA 56443	Residencial	60	2,06	
	36	3898201XG4639N0036YZ	CL SALVIA 1593 Es:01 Pl:00 Pt:593 FINCA 56445	Residencial	103	2,5	
	37	3898201XG4639N0037LUX	CL SALVIA 1594 Es:01 Pl:00 Pt:594 FINCA 56447	Residencial	84	2,06	
	38	3898201XG4639N0038IM	CL SALVIA 1595 Es:01 Pl:00 Pt:595 FINCA 56449	Residencial	60	2,06	
	39	3898201XG4639N0039OQ	CL SALVIA 1596 Es:01 Pl:00 Pt:596 FINCA 56451	Residencial	60	2,06	
	40	3898201XG4639N0040UX	CL SALVIA 1597 Es:01 Pl:00 Pt:597 FINCA 56453	Residencial	60	2,06	
	41	3898201XG4639N0041IM	CL SALVIA 1598 Es:01 Pl:00 Pt:598 FINCA 56455	Residencial	85	2,92	
	42	3898201XG4639N0042OQ	CL SALVIA 1599 Es:01 Pl:00 Pt:599 FINCA 56457	Residencial	99	2,5	
71		3997201XG4639N					25.156,00
	1	3997201XG4639N0002FL	PL PP. EL SALADILLO 17 (D) Es:1 Pl:00 Pt:00 DH1 P-1600	Residencial	185	2,5	
	2	3997201XG4639N0003GB	PL PP. EL SALADILLO 17 (D) Es:1 Pl:00 Pt:01 DH2 P-1601	Residencial	124	2,54	
	3	3997201XG4639N0004HZ	PL PP. EL SALADILLO 17 (D) Es:1 Pl:00 Pt:02 DH3 P-1602	Residencial	166	2,56	
	4	3997201XG4639N0005JX	PL PP. EL SALADILLO 17 (D) Es:1 Pl:00 Pt:03 DH4 P-1603	Residencial	125	2,58	
	5	3997201XG4639N0006KM	PL PP. EL SALADILLO 17 (D) Es:1 Pl:00 Pt:04 DH5 P-1604	Residencial	141	2,6	
	6	3997201XG4639N0007LQ	PL PP. EL SALADILLO 17 (D) Es:1 Pl:00 Pt:05 DH6 P-1605	Residencial	160	2,62	
	7	3997201XG4639N0008BW	PL PP. EL SALADILLO 17 (D) Es:1 Pl:00 Pt:06 DH7 P-1606	Residencial	172	2,64	
	8	3997201XG4639N0009ZE	PL PP. EL SALADILLO 17 (D) Es:1 Pl:00 Pt:07 DH8 P-1607	Residencial	155	2,66	
	9	3997201XG4639N0010LQ	PL PP. EL SALADILLO 17 (D) Es:1 Pl:00 Pt:08 DH9 P-1608	Residencial	167	3,04	
	10	3997201XG4639N0011BW	PL PP. EL SALADILLO 17 (D) Es:1 Pl:00 Pt:09 DH10 P-1609	Residencial	138	2,5	
	11	3997201XG4639N0012ZE	PL PP. EL SALADILLO 17 (D) Es:1 Pl:00 Pt:10 DH11 P-1610	Residencial	152	3,04	
	12	3997201XG4639N0013XR	PL PP. EL SALADILLO 17 (D) Es:1 Pl:00 Pt:11 DH12 P-1611	Residencial	159	2,56	
	13	3997201XG4639N0014MT	PL PP. EL SALADILLO 17 (D) Es:1 Pl:00 Pt:12 DH13 P-1612	Residencial	158	2,64	
	14	3997201XG4639N0015QY	PL PP. EL SALADILLO 17 (D) Es:1 Pl:00 Pt:13 DH14 P-1613	Residencial	157	2,62	
	15	3997201XG4639N0016WU	PL PP. EL SALADILLO 17 (D) Es:1 Pl:00 Pt:14 DH15 P-1614	Residencial	116	2,6	
	16	3997201XG4639N0017EI	PL PP. EL SALADILLO 17 (D) Es:1 Pl:00 Pt:15 DH16 P-1615	Residencial	152	2,58	
	17	3997201XG4639N0018RO	PL PP. EL SALADILLO 17 (D) Es:1 Pl:00 Pt:16 DH17 P-1616	Residencial	150	2,56	
	18	3997201XG4639N0019TP	PL PP. EL SALADILLO 17 (D) Es:1 Pl:00 Pt:17 DH18 P-1617	Residencial	94	2,54	
	19	3997201XG4639N0020EI	PL PP. EL SALADILLO 17 (D) Es:1 Pl:00 Pt:18 DH19 P-1618	Residencial	86	2,5	
	20	3997201XG4639N0021RO	PL PP. EL SALADILLO 17 (D) Es:1 Pl:00 Pt:19 DH20 P-1619	Residencial	152	2,51	
	21	3997201XG4639N0022TP	PL PP. EL SALADILLO 17 (D) Es:1 Pl:00 Pt:20 DH21 P-1621	Residencial	150	2,54	
	22	3997201XG4639N0023WA	PL PP. EL SALADILLO 17 (D) Es:1 Pl:00 Pt:21 DH22 P-1622	Residencial	125	2,56	
	23	3997201XG4639N0024US	PL PP. EL SALADILLO 17 (D) Es:1 Pl:00 Pt:22 DH23 P-1622	Residencial	149	2,58	
	24	3997201XG4639N0025DI	PL PP. EL SALADILLO 17 (D) Es:1 Pl:00 Pt:23 DH24 P-1623	Residencial	164	2,6	
	25	3997201XG4639N0026OF	PL PP. EL SALADILLO 17 (D) Es:1 Pl:00 Pt:24 DH25 P-1624	Residencial	149	2,62	
	26	3997201XG4639N0027PG	PL PP. EL SALADILLO 17 (D) Es:1 Pl:00 Pt:25 DH26 P-1625	Residencial	127	2,64	
	27	3997201XG4639N0028AH	PL PP. EL SALADILLO 17 (D) Es:1 Pl:00 Pt:26 DH27 P-1626	Residencial	164	2,66	
	28	3997201XG4639N0029SJ	PL PP. EL SALADILLO 17 (D) Es:1 Pl:00 Pt:27 DH28 P-1627	Residencial	177	3,04	
	29	3997201XG4639N0030PG	PL PP. EL SALADILLO 17 (D) Es:1 Pl:00 Pt:28 DH29 P-1628	Residencial	162	2,52	
	30	3997201XG4639N0031AH	PL PP. EL SALADILLO 17 (D) Es:1 Pl:00 Pt:29 DH30 P-1629	Residencial	162	3,04	
	31	3997201XG4639N0032SJ	PL PP. EL SALADILLO 17 (D) Es:1 Pl:00 Pt:30 DH31 P-1630	Residencial	161	2,66	
	32	3997201XG4639N0033DK	PL PP. EL SALADILLO 17 (D) Es:1 Pl:00 Pt:31 DH32 P-1631	Residencial	149	2,64	
	33	3997201XG4639N0034FL	PL PP. EL SALADILLO 17 (D) Es:1 Pl:00 Pt:32 DH33 P-1632	Residencial	132	2,62	
	34	3997201XG4639N0035GB	PL PP. EL SALADILLO 17 (D) Es:1 Pl:00 Pt:33 DH34 P-1633	Residencial	130	2,6	
	35	3997201XG4639N0036HZ	PL PP. EL SALADILLO 17 (D) Es:1 Pl:00 Pt:34 DH35 P-1634	Residencial	155	2,58	
	36	3997201XG4639N0037JX	PL PP. EL SALADILLO 17 (D) Es:1 Pl:00 Pt:35 DH36 P-1635	Residencial	161	2,56	
	37	3997201XG4639N0038KM	PL PP. EL SALADILLO 17 (D) Es:1 Pl:00 Pt:36 DH37 P-1636	Residencial	117	2,54	
	38	3997201XG4639N0039LQ	PL PP. EL SALADILLO 17 (D) Es:1 Pl:00 Pt:37 DH38 P-1637	Residencial	133	2,51	
72		4095501XG4649N					42.750,00
	1	4095501XG4649N0002OM	CL PITERAS - SALADILLO BI:422 Pl:00 Pt:422	Residencial	60	0,5	
	2	4095501XG4649N0003PO	CL PITERAS - SALADILLO BI:423 Pl:00 Pt:423	Residencial	54	0,32	
	3	4095501XG4649N0004BW	CL PITERAS - SALADILLO BI:424 Pl:00 Pt:424	Residencial	54	0,32	
	4	4095501XG4649N0005SE	CL PITERAS - SALADILLO BI:425 Pl:00 Pt:425	Residencial	54	0,32	
	5	4095501XG4649N0006DR	CL PITERAS - SALADILLO BI:426 Pl:00 Pt:426	Residencial	54	0,32	
	6	4095501XG4649N0007FT	CL PITERAS - SALADILLO BI:427 Pl:00 Pt:427	Residencial	54	0,32	
	7	4095501XG4649N0008GY	CL PITERAS - SALADILLO BI:428 Pl:00 Pt:428	Residencial	60	0,48	
	8	4095501XG4649N0009HU	CL PITERAS - SALADILLO BI:429 Pl:00 Pt:429	Residencial	60	0,48	
	9	4095501XG4649N0010FT	CL PITERAS - SALADILLO BI:430 Pl:00 Pt:430	Residencial	54	0,32	
	10	4095501XG4649N0011GY	CL PITERAS - SALADILLO BI:431 Pl:00 Pt:431	Residencial	54	0,32	
	11	4095501XG4649N0012HU	CL PITERAS - SALADILLO BI:432 Pl:00 Pt:432	Residencial	54	0,32	
	12	4095501XG4649N0013JI	CL PITERAS - SALADILLO BI:433 Pl:00 Pt:433	Residencial	54	0,32	
	13	4095501XG4649N0014KO	CL PITERAS - SALADILLO BI:434 Pl:00 Pt:434	Residencial	54	0,32	
	14	4095501XG4649N0015LP	CL PITERAS - SALADILLO BI:435 Pl:00 Pt:435	Residencial	60	0,48	
	15	4095501XG4649N0016BA	CL PITERAS - SALADILLO BI:436 Pl:00 Pt:436	Residencial	60	0,48	
	16	4095501XG4649N0017ZS	CL PITERAS - SALADILLO BI:437 Pl:00 Pt:437	Residencial	54	0,32	
	17	4095501XG4649N0018XD	CL PITERAS - SALADILLO BI:438 Pl:00 Pt:438	Residencial	54	0,32	
	18	4095501XG4649N0019MF	CL PITERAS - SALADILLO BI:439 Pl:00 Pt:439	Residencial	54	0,32	
	19	4095501XG4649N0020ZS	CL PITERAS - SALADILLO BI:440 Pl:00 Pt:440	Residencial	54	0,32	
	20	4095501XG4649N0021XD	CL PITERAS - SALADILLO BI:441 Pl:00 Pt:441	Residencial	54	0,32	
	21	4095501XG4649N0022MF	CL PITERAS - SALADILLO BI:442 Pl:00 Pt:442	Residencial	60	0,48	
	22	4095501XG4649N0023OG	CL PITERAS - SALADILLO BI:443 Pl:00 Pt:443	Residencial	60	0,48	
	23	4095501XG4649N0024WH	CL PITERAS - SALADILLO BI:444 Pl:00 Pt:444	Residencial	54	0,32	
	24	4095501XG4649N0025EJ	CL PITERAS - SALADILLO BI:445 Pl:00 Pt:445	Residencial	54	0,32	
	25	4095501XG4649N0026RK	CL PITERAS - SALADILLO BI:446 Pl:00 Pt:446	Residencial	54	0,32	
	26	4095501XG4649N0027TL	CL PITERAS - SALADILLO BI:447 Pl:00 Pt:447	Residencial	54	0,32	
	27	4095501XG4649N0028YB	CL PITERAS - SALADILLO BI:448 Pl:00 Pt:448	Residencial	54	0,32	
	28	4095501XG4649N0029UZ	CL PITERAS - SALADILLO BI:449 Pl:00 Pt:449	Residencial	60	0,49	
	29	4095501XG4649N0030TL	CL PITERAS - SALADILLO BI:450 Pl:00 Pt:450	Residencial	60	0,53	
	30	4095501XG4649N0031YB	CL PITERAS - SALADILLO BI:451 Pl:00 Pt:451	Residencial	54	0,32	
	31	4095501XG4649N0032UZ	CL PITERAS - SALADILLO BI:452 Pl:00 Pt:452	Residencial	54	0,32	
	32	4095501XG4649N0033OX	CL PITERAS - SALADILLO BI:453 Pl:00 Pt:453	Residencial	54	0,32	
	33	4095501XG4649N0034OM	CL PITERAS - SALADILLO BI:454 Pl:00 Pt:454	Residencial	54	0,32	
	34	4095501XG4649N0035PO	CL PITERAS - SALADILLO BI:455 Pl:00 Pt:455	Residencial	54	0,32	
	35	4095501XG4649N0036AW	CL PITERAS - SALADILLO BI:456 Pl:00 Pt:456	Residencial	60	0,48	
	36	4095501XG4649N0037SE	CL PITERAS - SALADILLO BI:457 Pl:00 Pt:457	Residencial	60	0,48	
	37	4095501XG4649N0038DR	CL PITERAS - SALADILLO BI:458 Pl:00 Pt:458	Residencial	54	0,32	
	38	4095501XG4649N0039FT	CL PITERAS - SALADILLO BI:459 Pl:00 Pt:459	Residencial	54	0,32	
	39	4095501XG4649N0040SE	CL PITERAS - SALADILLO BI:460 Pl:00 Pt:460	Residencial	54	0,32	
	40	4095501XG4649N0041DR	CL PITERAS - SALADILLO BI:461 Pl:00 Pt:461	Residencial	66	0,32	
	41	4095501XG4649N0042FT	CL PITERAS - SALADILLO BI:462 Pl:00 Pt:462	Residencial	54	0,32	
	42	4095501XG4649N0043YF	CL PITERAS - SALADILLO BI:463 Pl:00 Pt:463	Residencial	60	0,48	
	43	4095501XG4649N0044HU	CL PITERAS - SALADILLO BI:464 Pl:00 Pt:464	Residencial	60	0,48	
	44	4095501XG4649N0045JI	CL PITERAS - SALADILLO BI:465 Pl:00 Pt:465	Residencial	54	0,32	
	45	4095501XG4649N0046KO	CL PITERAS - SALADILLO BI:466 Pl:00 Pt:466	Residencial	54	0,32	
	46	4095501XG4649N0047LP	CL PITERAS - SALADILLO BI:467 Pl:00 Pt:467	Residencial	54	0,32	
	47	4095501XG4649N0048BA	CL PITERAS - SALADILLO BI:468 Pl:00 Pt:468	Residencial	54	0,32	
	48	4095501XG4649N0049ZS	CL PITERAS - SALADILLO BI:469 Pl:00 Pt:469	Residencial	54	0,32	
	49	4095501XG4649N0050LP	CL PITERAS - SALADILLO BI:470 Pl:00 Pt:470	Residencial	60	0,48	
	50	4095501XG4649N0051BA	CL PITERAS - SALADILLO BI:471 Pl:00 Pt:471	Residencial	60	0,48	
	51	4095501XG4649N0052ZS	CL PITERAS - SALADILLO BI:472 Pl:00 Pt:472	Residencial	54	0,32	
	52	4095501XG4649N0053XD	CL PITERAS - SALADILLO BI:473 Pl:00 Pt:473	Residencial	54	0,32	
	53	4095501XG4649N0054MF	CL PITERAS - SALADILLO BI:474 Pl:00 Pt:474	Residencial	54	0,32	
	54	4095501XG4649N0055QG	CL PITERAS - SALADILLO BI:475 Pl:00 Pt:475	Residencial	54	0,32	
	55	4095501XG4649N0056WH	CL PITERAS - SALADILLO BI:476 Pl:00 Pt:476	Residencial	54	0,32	
	56	4095501XG4649N0057EJ	CL PITERAS - SALADILLO BI:477 Pl:00 Pt:477	Residencial	60	0,49	
	57	4095501XG4649N0058RK	CL PITERAS - SALADILLO BI:478 Pl:00 Pt:478	Residencial	60	0,55	
	58	4095501XG4649N0059TL	CL PITERAS - SALADILLO BI:479 Pl:00 Pt:479	Residencial	54	0,32	
	59	4095501XG4649N0060EJ	CL PITERAS - SALADILLO BI:480 Pl:00 Pt:480	Residencial	54	0,32	
	60	4095501XG4649N0061RK	CL PITERAS - SALADILLO BI:481 Pl:00 Pt:481	Residencial	54	0,32	
	61	4095501XG4649N0062TL	CL PITERAS - SALADILLO BI:482 Pl:00 Pt:482	Residencial	54	0,32	
	62	4095501X					

RELACION COMPLETA DE FINCAS CATASTRALES COMPRENDIDAS EN EL POLIGONO A DEL SECTOR BCDP

Nº de Orden Plano 05	Orden de Ref. en manzana	REFERENCIA CATASTRAL	DIRECCIÓN CATASTRAL	USO	SC (m²)	CUOTA EN MANZANA	SUPERFICIE CATASTRAL TOTAL DE LA MANZANA (m²)
72		4095501XG4649N0073DR	CL PITERAS - SALADILLO BI:493 Pt:00 Pt:493	Residencial	54	0,32	
73		4095501XG4649N0074FT	CL PITERAS - SALADILLO BI:494 Pt:00 Pt:494	Residencial	54	0,32	
74		4095501XG4649N0075GY	CL PITERAS - SALADILLO BI:495 Pt:00 Pt:495	Residencial	54	0,32	
75		4095501XG4649N0076HU	CL PITERAS - SALADILLO BI:496 Pt:00 Pt:496	Residencial	54	0,32	
76		4095501XG4649N0077JI	CL PITERAS - SALADILLO BI:497 Pt:00 Pt:497	Residencial	54	0,32	
77		4095501XG4649N0078KO	CL PITERAS - SALADILLO BI:498 Pt:00 Pt:498	Residencial	60	0,48	
78		4095501XG4649N0079LP	CL PITERAS - SALADILLO BI:499 Pt:00 Pt:499	Residencial	60	0,48	
79		4095501XG4649N0080JI	CL PITERAS - SALADILLO BI:500 Pt:00 Pt:500	Residencial	54	0,32	
80		4095501XG4649N0081KO	CL PITERAS - SALADILLO BI:501 Pt:00 Pt:501	Residencial	54	0,32	
81		4095501XG4649N0082LP	CL PITERAS - SALADILLO BI:502 Pt:00 Pt:502	Residencial	54	0,32	
82		4095501XG4649N0083BA	CL PITERAS - SALADILLO BI:503 Pt:00 Pt:503	Residencial	54	0,32	
83		4095501XG4649N0084ZS	CL PITERAS - SALADILLO BI:504 Pt:00 Pt:504	Residencial	54	0,32	
84		4095501XG4649N0085XD	CL PITERAS - SALADILLO BI:505 Pt:00 Pt:505	Residencial	60	0,48	
85		4095501XG4649N0086MF	CL PITERAS - SALADILLO BI:506 Pt:00 Pt:506	Residencial	75	0,58	
86		4095501XG4649N0087QG	CL PITERAS - SALADILLO BI:507 Pt:00 Pt:507	Residencial	54	0,32	
87		4095501XG4649N0088WH	CL PITERAS - SALADILLO BI:508 Pt:00 Pt:508	Residencial	54	0,32	
88		4095501XG4649N0089EJ	CL GOR - SALADILLO 50 BI:509 Pt:00 Pt:509 SECTOR D-23 URB.COMPOSOL	Residencial	54	0,32	
89		4095501XG4649N0090QG	CL PITERAS - SALADILLO BI:510 Pt:00 Pt:510	Residencial	54	0,32	
90		4095501XG4649N0091WH	CL PITERAS - SALADILLO BI:511 Pt:00 Pt:511	Residencial	54	0,32	
91		4095501XG4649N0092EJ	CL PITERAS - SALADILLO BI:512 Pt:00 Pt:512	Residencial	60	0,48	
92		4095501XG4649N0093RK	CL PITERAS - SALADILLO BI:513 Pt:00 Pt:513	Residencial	60	0,48	
93		4095501XG4649N0094TL	CL PITERAS - SALADILLO BI:514 Pt:00 Pt:514	Residencial	54	0,32	
94		4095501XG4649N0095YB	CL PITERAS - SALADILLO BI:515 Pt:00 Pt:515	Residencial	54	0,32	
95		4095501XG4649N0096UZ	CL PITERAS - SALADILLO BI:516 Pt:00 Pt:516	Residencial	54	0,32	
96		4095501XG4649N0097IX	CL PITERAS - SALADILLO BI:517 Pt:00 Pt:517	Residencial	54	0,32	
97		4095501XG4649N0098OM	CL PITERAS - SALADILLO BI:518 Pt:00 Pt:518	Residencial	54	0,32	
98		4095501XG4649N0099PO	CL PITERAS - SALADILLO BI:519 Pt:00 Pt:519	Residencial	60	0,48	
99		4095501XG4649N0100PO	CL PITERAS - SALADILLO BI:520 Pt:00 Pt:520	Residencial	60	0,48	
100		4095501XG4649N0101AW	CL PITERAS - SALADILLO BI:521 Pt:00 Pt:521	Residencial	54	0,32	
101		4095501XG4649N0102SE	CL PITERAS - SALADILLO BI:522 Pt:00 Pt:522	Residencial	54	0,32	
102		4095501XG4649N0103DR	CL PITERAS - SALADILLO BI:523 Pt:00 Pt:523	Residencial	54	0,32	
103		4095501XG4649N0104FT	CL PITERAS - SALADILLO BI:524 Pt:00 Pt:524	Residencial	46	0,24	
104		4095501XG4649N0105GY	CL PITERAS - SALADILLO BI:525 Pt:00 Pt:525	Residencial	54	0,32	
105		4095501XG4649N0106HU	CL PITERAS - SALADILLO BI:526 Pt:00 Pt:526	Residencial	60	0,48	
106		4095501XG4649N0107JI	CL PITERAS - SALADILLO BI:527 Pt:00 Pt:527	Residencial	60	0,48	
107		4095501XG4649N0108KO	CL PITERAS - SALADILLO BI:528 Pt:00 Pt:528	Residencial	54	0,32	
108		4095501XG4649N0109LP	CL PITERAS - SALADILLO BI:529 Pt:00 Pt:529	Residencial	54	0,32	
109		4095501XG4649N0110JI	CL PITERAS - SALADILLO BI:530 Pt:00 Pt:530	Residencial	54	0,32	
110		4095501XG4649N0111KO	CL PITERAS - SALADILLO BI:531 Pt:00 Pt:531	Residencial	54	0,32	
111		4095501XG4649N0112LP	CL PITERAS - SALADILLO BI:532 Pt:00 Pt:532	Residencial	54	0,32	
112		4095501XG4649N0113BA	CL PITERAS - SALADILLO BI:533 Pt:00 Pt:533	Residencial	60	0,48	
113		4095501XG4649N0114ZS	CL PITERAS - SALADILLO BI:534 Pt:00 Pt:534	Residencial	46	0,24	
114		4095501XG4649N0115XD	CL PITERAS - SALADILLO BI:535 Pt:00 Pt:535	Residencial	46	0,24	
115		4095501XG4649N0116MF	CL PITERAS - SALADILLO BI:536 Pt:00 Pt:536	Residencial	46	0,24	
116		4095501XG4649N0117QG	CL PITERAS - SALADILLO BI:537 Pt:00 Pt:537	Residencial	46	0,24	
117		4095501XG4649N0118WH	CL PITERAS - SALADILLO BI:538 Pt:00 Pt:538	Residencial	46	0,24	
118		4095501XG4649N0119EJ	CL PITERAS - SALADILLO BI:539 Pt:00 Pt:539	Residencial	46	0,24	
119		4095501XG4649N0120QG	CL PITERAS - SALADILLO BI:540 Pt:00 Pt:540	Residencial	46	0,24	
120		4095501XG4649N0121WH	CL PITERAS - SALADILLO BI:541 Pt:00 Pt:541	Residencial	46	0,24	
121		4095501XG4649N0122EJ	CL PITERAS - SALADILLO BI:542 Pt:00 Pt:542	Residencial	46	0,24	
122		4095501XG4649N0123RK	CL PITERAS - SALADILLO BI:543 Pt:00 Pt:543	Residencial	46	0,26	
123		4095501XG4649N0124TL	CL PITERAS - SALADILLO BI:544 Pt:00 Pt:544	Residencial	46	0,27	
124		4095501XG4649N0125YB	CL PITERAS - SALADILLO BI:545 Pt:00 Pt:545	Residencial	46	0,28	
125		4095501XG4649N0126UZ	CL PITERAS - SALADILLO BI:546 Pt:00 Pt:546	Residencial	46	0,29	
126		4095501XG4649N0127IX	CL PITERAS - SALADILLO BI:547 Pt:00 Pt:547	Residencial	46	0,31	
127		4095501XG4649N0128OM	CL PITERAS - SALADILLO BI:548 Pt:00 Pt:548	Residencial	46	0,32	
128		4095501XG4649N0129PO	CL PITERAS - SALADILLO BI:549 Pt:00 Pt:549	Residencial	46	0,33	
129		4095501XG4649N0130IX	CL PITERAS - SALADILLO BI:550 Pt:00 Pt:550	Residencial	46	0,34	
130		4095501XG4649N0131OM	CL PITERAS - SALADILLO BI:551 Pt:00 Pt:551	Residencial	46	0,36	
131		4095501XG4649N0132PO	CL PITERAS - SALADILLO BI:552 Pt:00 Pt:552	Residencial	46	0,37	
132		4095501XG4649N0133AW	CL PITERAS - SALADILLO BI:553 Pt:00 Pt:553	Residencial	46	0,38	
133		4095501XG4649N0134WH	CL PITERAS - SALADILLO BI:554 Pt:00 Pt:554	Residencial	46	0,39	
134		4095501XG4649N0135DR	CL PITERAS - SALADILLO BI:555 Pt:00 Pt:555	Residencial	46	0,41	
135		4095501XG4649N0136FT	CL PITERAS - SALADILLO BI:556 Pt:00 Pt:556	Residencial	46	0,42	
136		4095501XG4649N0137GY	CL PITERAS - SALADILLO BI:557 Pt:00 Pt:557	Residencial	46	0,43	
137		4095501XG4649N0138HU	CL PITERAS - SALADILLO BI:558 Pt:00 Pt:558	Residencial	46	0,45	
138		4095501XG4649N0139JI	CL PITERAS - SALADILLO BI:559 Pt:00 Pt:559	Residencial	46	0,46	
139		4095501XG4649N0140GY	CL PITERAS - SALADILLO BI:560 Pt:00 Pt:560	Residencial	46	0,47	
140		4095501XG4649N0141HU	CL PITERAS - SALADILLO BI:561 Pt:00 Pt:561	Residencial	46	0,48	
141		4095501XG4649N0142JI	CL PITERAS - SALADILLO BI:562 Pt:00 Pt:562	Residencial	46	0,24	
142		4095501XG4649N0143KO	CL PITERAS - SALADILLO BI:563 Pt:00 Pt:563	Residencial	46	0,24	
143		4095501XG4649N0144LP	CL PITERAS - SALADILLO BI:564 Pt:00 Pt:564	Residencial	46	0,24	
144		4095501XG4649N0145BA	CL PITERAS - SALADILLO BI:565 Pt:00 Pt:565	Residencial	46	0,24	
145		4095501XG4649N0146ZS	CL PITERAS - SALADILLO BI:566 Pt:00 Pt:566	Residencial	46	0,24	
146		4095501XG4649N0147XD	CL PITERAS - SALADILLO BI:567 Pt:00 Pt:567	Residencial	46	0,24	
147		4095501XG4649N0148MF	CL PITERAS - SALADILLO BI:568 Pt:00 Pt:568	Residencial	46	0,24	
148		4095501XG4649N0149QG	CL PITERAS - SALADILLO BI:569 Pt:00 Pt:569	Residencial	46	0,25	
149		4095501XG4649N0150XD	CL PITERAS - SALADILLO BI:570 Pt:00 Pt:570	Residencial	46	0,26	
150		4095501XG4649N0151MF	CL PITERAS - SALADILLO BI:571 Pt:00 Pt:571	Residencial	46	0,27	
151		4095501XG4649N0152QG	CL PITERAS - SALADILLO BI:572 Pt:00 Pt:572	Residencial	46	0,29	
152		4095501XG4649N0153WH	CL PITERAS - SALADILLO BI:573 Pt:00 Pt:573	Residencial	46	0,3	
153		4095501XG4649N0154EJ	CL PITERAS - SALADILLO BI:574 Pt:00 Pt:574	Residencial	46	0,31	
154		4095501XG4649N0155RK	CL PITERAS - SALADILLO BI:575 Pt:00 Pt:575	Residencial	46	0,32	
155		4095501XG4649N0156TL	CL PITERAS - SALADILLO BI:576 Pt:00 Pt:576	Residencial	46	0,34	
156		4095501XG4649N0157YB	CL PITERAS - SALADILLO BI:577 Pt:00 Pt:577	Residencial	46	0,35	
157		4095501XG4649N0158UZ	CL PITERAS - SALADILLO BI:578 Pt:00 Pt:578	Residencial	46	0,36	
158		4095501XG4649N0159IX	CL PITERAS - SALADILLO BI:579 Pt:00 Pt:579	Residencial	46	0,37	
159		4095501XG4649N0160YB	CL PITERAS - SALADILLO BI:580 Pt:00 Pt:580	Residencial	46	0,39	
160		4095501XG4649N0161UZ	CL PITERAS - SALADILLO BI:581 Pt:00 Pt:581	Residencial	46	0,4	
161		4095501XG4649N0162IX	CL PITERAS - SALADILLO BI:582 Pt:00 Pt:582	Residencial	43	0,41	
162		4095501XG4649N0163OM	CL PITERAS - SALADILLO BI:583 Pt:00 Pt:583	Residencial	46	0,43	
163		4095501XG4649N0164PO	CL PITERAS - SALADILLO BI:584 Pt:00 Pt:584	Residencial	46	0,44	
164		4095501XG4649N0165AW	CL PITERAS - SALADILLO BI:585 Pt:00 Pt:585	Residencial	46	0,45	
165		4095501XG4649N0166SE	CL PITERAS - SALADILLO BI:586 Pt:00 Pt:586	Residencial	46	0,46	
166		4095501XG4649N0167DR	CL PITERAS - SALADILLO BI:587 Pt:00 Pt:587	Residencial	46	0,48	
167		4095501XG4649N0168FT	CL PITERAS - SALADILLO BI:588 Pt:00 Pt:588	Residencial	46	0,49	
168		4095501XG4649N0169GY	CL PITERAS - SALADILLO BI:589 Pt:00 Pt:589	Residencial	46	0,5	
169		4095501XG4649N0170DR	CL PITERAS - SALADILLO BI:590 Pt:00 Pt:590	Residencial	60	0,59	
170		4095501XG4649N0171FT	CL PITERAS - SALADILLO BI:591 Pt:00 Pt:591	Residencial	54	0,32	
171		4095501XG4649N0172GY	CL PITERAS - SALADILLO BI:592 Pt:00 Pt:592	Residencial	54	0,32	
172		4095501XG4649N0173HU	CL PITERAS - SALADILLO BI:593 Pt:00 Pt:593	Residencial	54	0,32	
173		4095501XG4649N0174JI	CL PITERAS - SALADILLO BI:594 Pt:00 Pt:594	Residencial	54	0,32	
174		4095501XG4649N0175KO	CL PITERAS - SALADILLO BI:595 Pt:00 Pt:595	Residencial	54	0,32	
175		4095501XG4649N0176LP	CL CAPILEIRA - SALADILLO PARCELA 596	Residencial	60	0,48	
176		4095501XG4649N0177BA	CL PITERAS - SALADILLO BI:597 Pt:00 Pt:597	Residencial	60	0,48	
177		4095501XG4649N0178ZS	CL PITERAS - SALADILLO BI:598 Pt:00 Pt:598	Residencial	54	0,32	
178		4095501XG4649N0179XD	CL PITERAS - SALADILLO BI:599 Pt:00 Pt:599	Residencial	54	0,32	
179		4095501XG4649N0180BA	CL PITERAS - SALADILLO BI:600 Pt:00 Pt:600	Residencial	54	0,32	
180		4095501XG4649N0181ZS	CL PITERAS - SALADILLO BI:601 Pt:00 Pt:601	Residencial	54	0,32	
181		4095501XG4649N0182XD	CL PITERAS - SALADILLO BI:602 Pt:00 Pt:602	Residencial	54	0,32	
182		4095501XG4649N0183MF	CL PITERAS - SALADILLO BI:603 Pt:00 Pt:603	Residencial	60	0,48	
183		4095501XG4649N0184QG	CL PITERAS - SALADILLO BI:604 Pt:00 Pt:604	Residencial	60	0,48	
184		4095501XG4649N0185WH	CL PITERAS - SALADILLO BI:605 Pt:00 Pt:605	Residencial	54	0,32	
185		4095501XG4649N0186EJ	CL PITERAS - SALADILLO BI:606 Pt:00 Pt:606	Residencial	54	0,32	
186		4095501XG4649N0187RK	CL PITERAS - SALADILLO BI:607 Pt:00 Pt:607	Residencial	54	0,32	
187		4095501XG4649N0188TL	CL PITERAS - SALADILLO BI:608 Pt:00 Pt:608	Residencial	54	0,32	
188		4095501XG4649N0189YB	CL PITERAS - SALADILLO BI:609 Pt:00 Pt:609	Residencial	54	0,32	
189		4095501XG4649N0190RK	CL PITERAS - SALADILLO BI:610 Pt:00 Pt:610	Residencial	60	0,48	
190		4095501XG4649N0191TL	CL PITERAS - SALADILLO BI:611 Pt:00 Pt:611	Residencial	60	0,48	
191		4095501XG4649N0192YB	CL PITERAS - SALADILLO BI:612 Pt:00 Pt:612	Residencial	54	0,32	
192		4095501XG4649N0193UZ	CL PITERAS - SALADILLO BI:613 Pt:00 Pt:613	Residencial	54	0,32	
193		4095501XG4649N0194IX	CL PITERAS - SALADILLO BI:614 Pt:00 Pt:614	Residencial	54	0,32	
194		4095501XG4649N0195OM	CL PITERAS - SALADILLO BI:615 Pt:00 Pt:615	Residencial	54	0,32	
195		4095501XG4649N0196PO	CL PITERAS - SALADILLO BI:616 Pt:00 Pt:616	Residencial	54	0,32	

RELACION COMPLETA DE FINCAS CATASTRALES COMPRENDIDAS EN EL POLIGONO A DEL SECTOR BCD

Nº de Orden Plano 05	Orden de Ref. en manzana	REFERENCIA CATASTRAL	DIRECCIÓN CATASTRAL	USO	SC (m²)	CUOTA EN MANZANA	SUPERFICIE CATASTRAL TOTAL DE LA MANZANA (m²)
196	4095501XG4649N0197AW	CL PITERAS - SALADILLO Bi:617 Pt:00 Pt:617	Residencial	60	0,49		
197	4095501XG4649N0198SE	CL PITERAS - SALADILLO Bi:618 Pt:00 Pt:618	Residencial	60	0,55		
198	4095501XG4649N0200DR	CL PITERAS - SALADILLO Bi:619 Pt:00 Pt:619	Residencial	54	0,32		
199	4095501XG4649N0200DR	CL PITERAS - SALADILLO Bi:620 Pt:00 Pt:620	Residencial	54	0,32		
200	4095501XG4649N0201FT	CL PITERAS - SALADILLO Bi:621 Pt:00 Pt:621	Residencial	54	0,32		
201	4095501XG4649N0202GY	CL PITERAS - SALADILLO Bi:622 Pt:00 Pt:622	Residencial	54	0,32		
202	4095501XG4649N0203HU	CL PITERAS - SALADILLO Bi:623 Pt:00 Pt:623	Residencial	54	0,32		
203	4095501XG4649N0204JI	CL PITERAS - SALADILLO Bi:624 Pt:00 Pt:624	Residencial	60	0,48		
204	4095501XG4649N0205KO	CL HUESCAR - SALADILLO 42 Bi:625 Pt:00 Pt:625 URB CAMPOSOL	Residencial	60	0,48		
205	4095501XG4649N0206LP	CL PITERAS - SALADILLO Bi:626 Pt:00 Pt:626	Residencial	54	0,32		
206	4095501XG4649N0207BA	CL PITERAS - SALADILLO Bi:627 Pt:00 Pt:627	Residencial	54	0,32		
207	4095501XG4649N0208ZS	CL PITERAS - SALADILLO Bi:628 Pt:00 Pt:628	Residencial	54	0,32		
208	4095501XG4649N0209XD	CL PITERAS - SALADILLO Bi:629 Pt:00 Pt:629	Residencial	54	0,32		
209	4095501XG4649N0210BA	CL PITERAS - SALADILLO Bi:630 Pt:00 Pt:630	Residencial	54	0,32		
210	4095501XG4649N0211ZS	CL PITERAS - SALADILLO Bi:631 Pt:00 Pt:631	Residencial	60	0,48		
211	4095501XG4649N0212XD	CL PITERAS - SALADILLO Bi:632 Pt:00 Pt:632	Residencial	60	0,48		
212	4095501XG4649N0213MF	CL PITERAS - SALADILLO Bi:633 Pt:00 Pt:633	Residencial	54	0,32		
213	4095501XG4649N0214QG	CL PITERAS - SALADILLO Bi:634 Pt:00 Pt:634	Residencial	54	0,32		
214	4095501XG4649N0215WH	CL PITERAS - SALADILLO Bi:635 Pt:00 Pt:635	Residencial	54	0,32		
215	4095501XG4649N0216EJ	CL PITERAS - SALADILLO Bi:636 Pt:00 Pt:636	Residencial	54	0,32		
216	4095501XG4649N0217RK	CL PITERAS - SALADILLO Bi:637 Pt:00 Pt:637	Residencial	54	0,32		
217	4095501XG4649N0218TL	CL PITERAS - SALADILLO Bi:638 Pt:00 Pt:638	Residencial	60	0,48		
218	4095501XG4649N0219VB	CL PITERAS - SALADILLO Bi:639 Pt:00 Pt:639	Residencial	60	0,48		
219	4095501XG4649N0220RK	CL PITERAS - SALADILLO Bi:640 Pt:00 Pt:640	Residencial	54	0,32		
220	4095501XG4649N0221TL	CL PITERAS - SALADILLO Bi:641 Pt:00 Pt:641	Residencial	54	0,32		
221	4095501XG4649N0222YB	CL PITERAS - SALADILLO Bi:642 Pt:00 Pt:642	Residencial	54	0,32		
222	4095501XG4649N0223UZ	CL PITERAS - SALADILLO Bi:644 Pt:00 Pt:643	Residencial	54	0,32		
223	4095501XG4649N0224IX	CL PITERAS - SALADILLO Bi:644 Pt:00 Pt:644	Residencial	54	0,32		
224	4095501XG4649N0225OM	CL PITERAS - SALADILLO Bi:645 Pt:00 Pt:645	Residencial	60	0,49		
225	4095501XG4649N0226PQ	CL PITERAS - SALADILLO Bi:646 Pt:00 Pt:646	Residencial	60	0,6		
226	4095501XG4649N0227AW	CL PITERAS - SALADILLO Bi:647 Pt:00 Pt:647	Residencial	54	0,32		
227	4095501XG4649N0228FE	CL PITERAS - SALADILLO Bi:648 Pt:00 Pt:648	Residencial	54	0,32		
228	4095501XG4649N0229DR	CL PITERAS - SALADILLO Bi:649 Pt:00 Pt:649	Residencial	54	0,32		
229	4095501XG4649N0230AW	CL PITERAS - SALADILLO Bi:650 Pt:00 Pt:650	Residencial	54	0,32		
230	4095501XG4649N0231SE	CL PITERAS - SALADILLO Bi:651 Pt:00 Pt:651	Residencial	54	0,32		
231	4095501XG4649N0232DR	CL PITERAS - SALADILLO Bi:652 Pt:00 Pt:652	Residencial	60	0,48		
232	4095501XG4649N0233FT	CL PITERAS - SALADILLO Bi:653 Pt:00 Pt:653	Residencial	60	0,48		
233	4095501XG4649N0234GY	CL PITERAS - SALADILLO Bi:654 Pt:00 Pt:654	Residencial	54	0,32		
234	4095501XG4649N0235HU	CL PITERAS - SALADILLO Bi:655 Pt:00 Pt:655	Residencial	54	0,32		
235	4095501XG4649N0236JI	CL PITERAS - SALADILLO Bi:656 Pt:00 Pt:656	Residencial	54	0,32		
236	4095501XG4649N0237KO	CL PITERAS - SALADILLO Bi:657 Pt:00 Pt:657	Residencial	54	0,32		
237	4095501XG4649N0238LP	CL PITERAS - SALADILLO Bi:658 Pt:00 Pt:658	Residencial	54	0,32		
238	4095501XG4649N0239BA	CL PITERAS - SALADILLO Bi:659 Pt:00 Pt:659	Residencial	60	0,48		
239	4095501XG4649N0240KO	CL PITERAS - SALADILLO Bi:660 Pt:00 Pt:660	Residencial	60	0,48		
240	4095501XG4649N0241LP	CL PITERAS - SALADILLO Bi:661 Pt:00 Pt:661	Residencial	54	0,32		
241	4095501XG4649N0242BA	CL PITERAS - SALADILLO Bi:662 Pt:00 Pt:662	Residencial	54	0,32		
242	4095501XG4649N0243ZS	CL PITERAS - SALADILLO Bi:663 Pt:00 Pt:663	Residencial	54	0,32		
243	4095501XG4649N0244XD	CL PITERAS - SALADILLO Bi:664 Pt:00 Pt:664	Residencial	54	0,32		
244	4095501XG4649N0245MF	CL PITERAS - SALADILLO Bi:665 Pt:00 Pt:665	Residencial	54	0,32		
245	4095501XG4649N0246QG	CL PITERAS - SALADILLO Bi:666 Pt:00 Pt:666	Residencial	60	0,48		
246	4095501XG4649N0247WH	CL PITERAS - SALADILLO Bi:667 Pt:00 Pt:667	Residencial	60	0,48		
247	4095501XG4649N0248EJ	CL PITERAS - SALADILLO Bi:668 Pt:00 Pt:668	Residencial	54	0,32		
248	4095501XG4649N0249RK	CL PITERAS - SALADILLO Bi:669 Pt:00 Pt:669	Residencial	54	0,32		
249	4095501XG4649N0250WH	CL PITERAS - SALADILLO Bi:670 Pt:00 Pt:670	Residencial	54	0,32		
250	4095501XG4649N0251EJ	CL PITERAS - SALADILLO Bi:671 Pt:00 Pt:671	Residencial	54	0,32		
251	4095501XG4649N0252RK	CL PITERAS - SALADILLO Bi:672 Pt:00 Pt:672	Residencial	60	0,67		
252	4095501XG4649N0253TL	CL PITERAS - SALADILLO Bi:673 Pt:00 Pt:673	Residencial	60	0,51		
253	4095501XG4649N0254YB	CL PITERAS - SALADILLO Bi:674 Pt:00 Pt:674	Residencial	54	0,32		
254	4095501XG4649N0255UZ	CL PITERAS - SALADILLO Bi:675 Pt:00 Pt:675	Residencial	54	0,32		
255	4095501XG4649N0256IX	CL PITERAS - SALADILLO Bi:676 Pt:00 Pt:676	Residencial	54	0,32		
256	4095501XG4649N0257OM	CL PITERAS - SALADILLO Bi:677 Pt:00 Pt:677	Residencial	54	0,32		
257	4095501XG4649N0258PQ	CL PITERAS - SALADILLO Bi:678 Pt:00 Pt:678	Residencial	54	0,32		
258	4095501XG4649N0259AW	CL PITERAS - SALADILLO Bi:679 Pt:00 Pt:679	Residencial	60	0,48		
259	4095501XG4649N0260OM	CL PITERAS - SALADILLO Bi:680 Pt:00 Pt:680	Residencial	60	0,48		
260	4095501XG4649N0261PQ	CL PITERAS - SALADILLO Bi:681 Pt:00 Pt:681	Residencial	54	0,32		
261	4095501XG4649N0262AW	CL PITERAS - SALADILLO Bi:682 Pt:00 Pt:682	Residencial	54	0,32		
262	4095501XG4649N0263SE	CL PITERAS - SALADILLO Bi:683 Pt:00 Pt:683	Residencial	54	0,32		
263	4095501XG4649N0264DR	CL PITERAS - SALADILLO Bi:684 Pt:00 Pt:684	Residencial	54	0,32		
264	4095501XG4649N0265FT	CL PITERAS - SALADILLO Bi:685 Pt:00 Pt:685	Residencial	54	0,32		
265	4095501XG4649N0266GY	CL PITERAS - SALADILLO Bi:686 Pt:00 Pt:686	Residencial	60	0,48		
266	4095501XG4649N0267HU	CL PITERAS - SALADILLO Bi:687 Pt:00 Pt:687	Residencial	60	0,48		
267	4095501XG4649N0268JI	CL PITERAS - SALADILLO Bi:688 Pt:00 Pt:688	Residencial	54	0,32		
268	4095501XG4649N0269KO	CL PITERAS - SALADILLO Bi:689 Pt:00 Pt:689	Residencial	54	0,32		
269	4095501XG4649N0270HU	CL PITERAS - SALADILLO Bi:690 Pt:00 Pt:690	Residencial	54	0,32		
270	4095501XG4649N0271JI	CL PITERAS - SALADILLO Bi:691 Pt:00 Pt:691	Residencial	54	0,32		
271	4095501XG4649N0272KO	CL PITERAS - SALADILLO Bi:692 Pt:00 Pt:692	Residencial	54	0,32		
272	4095501XG4649N0273LP	CL PITERAS - SALADILLO Bi:693 Pt:00 Pt:693	Residencial	60	0,48		
273	4095501XG4649N0274BA	CL PITERAS - SALADILLO Bi:694 Pt:00 Pt:694	Residencial	60	0,48		
274	4095501XG4649N0275ZS	CL PITERAS - SALADILLO Bi:695 Pt:00 Pt:695	Residencial	54	0,32		
275	4095501XG4649N0276XD	CL PITERAS - SALADILLO Bi:696 Pt:00 Pt:696	Residencial	54	0,32		
276	4095501XG4649N0277MF	CL PITERAS - SALADILLO Bi:697 Pt:00 Pt:697	Residencial	54	0,32		
277	4095501XG4649N0278QG	CL PITERAS - SALADILLO Bi:698 Pt:00 Pt:698	Residencial	60	0,59		
73	4294901XG4649S					23.515,00	
1	4294901XG4649S0002RI	PL PP. EL SALADILLO 27 Bi:2722 Pt:00 Pt:01 DH2	Residencial	55	2,09		
2	4294901XG4649S0003TO	PL PP. EL SALADILLO 27 Bi:2723 Pt:00 Pt:01 DH3	Residencial	79	2,09		
3	4294901XG4649S0004YP	PL PP. EL SALADILLO 27 Bi:2724 Pt:00 Pt:01 DH4	Residencial	86	1,93		
4	4294901XG4649S0005UA	PL PP. EL SALADILLO 27 Bi:2725 Pt:00 Pt:01 DH5	Residencial	55	2,09		
5	4294901XG4649S0006IS	PL PP. EL SALADILLO 27 Bi:2726 Pt:00 Pt:01 DH6	Residencial	80	1,93		
6	4294901XG4649S0007OD	PL PP. EL SALADILLO 27 Bi:2727 Pt:00 Pt:01 DH7	Residencial	55	1,93		
7	4294901XG4649S0008PF	PL PP. EL SALADILLO 27 Bi:2728 Pt:00 Pt:01 DH8	Residencial	68	1,93		
8	4294901XG4649S0009AG	PL PP. EL SALADILLO 27 Bi:2729 Pt:00 Pt:01 DH9	Residencial	73	1,57		
9	4294901XG4649S0010OD	PL PP. EL SALADILLO 27 Bi:2730 Pt:00 Pt:01 DH10	Residencial	50	1,31		
10	4294901XG4649S0011PF	PL PP. EL SALADILLO 27 Bi:2731 Pt:00 Pt:01 DH11	Residencial	50	1,43		
11	4294901XG4649S0012AG	PL PP. EL SALADILLO 27 Bi:2732 Pt:00 Pt:01 DH12	Residencial	64	1,43		
12	4294901XG4649S0013SH	PL PP. EL SALADILLO 27 Bi:2733 Pt:00 Pt:01 DH13	Residencial	66	1,43		
13	4294901XG4649S0014DJ	PL PP. EL SALADILLO 27 Bi:2734 Pt:00 Pt:01 DH14	Residencial	50	1,43		
14	4294901XG4649S0015FK	PL PP. EL SALADILLO 27 Bi:2735 Pt:00 Pt:01 DH15	Residencial	108	1,43		
15	4294901XG4649S0016GL	PL PP. EL SALADILLO 27 Bi:2736 Pt:00 Pt:01 DH16	Residencial	50	1,43		
16	4294901XG4649S0017HB	PL PP. EL SALADILLO 27 Bi:2737 Pt:00 Pt:01 DH17	Residencial	50	1,43		
17	4294901XG4649S0018JZ	PL PP. EL SALADILLO 27 Bi:2738 Pt:00 Pt:01 DH18	Residencial	50	1,43		
18	4294901XG4649S0019KX	PL PP. EL SALADILLO 27 Bi:2739 Pt:00 Pt:01 DH19	Residencial	50	1,43		
19	4294901XG4649S0020HB	PL PP. EL SALADILLO 27 Bi:2740 Pt:00 Pt:01 DH20	Residencial	50	1,43		
20	4294901XG4649S0021JZ	PL PP. EL SALADILLO 27 Bi:2741 Pt:00 Pt:01 DH21	Residencial	50	1,34		
21	4294901XG4649S0022KX	PL PP. EL SALADILLO 27 Bi:2742 Pt:00 Pt:01 DH22	Residencial	55	1,96		
22	4294901XG4649S0023LM	PL PP. EL SALADILLO 27 Bi:2743 Pt:00 Pt:01 DH23	Residencial	55	1,93		
23	4294901XG4649S0024BQ	PL PP. EL SALADILLO 27 Bi:2744 Pt:00 Pt:01 DH24	Residencial	55	1,98		
24	4294901XG4649S0025ZW	PL PP. EL SALADILLO 27 Bi:2745 Pt:00 Pt:01 DH25	Residencial	77	1,93		
25	4294901XG4649S0026XE	PL PP. EL SALADILLO 27 Bi:2746 Pt:00 Pt:01 DH26	Residencial	55	1,93		
26	4294901XG4649S0027MR	PL PP. EL SALADILLO 27 Bi:2747 Pt:00 Pt:01 DH27	Residencial	55	1,93		
27	4294901XG4649S0028QT	PL PP. EL SALADILLO 27 Bi:2748 Pt:00 Pt:01 DH28	Residencial	55	1,92		
28	4294901XG4649S0029WY	PL PP. EL SALADILLO 27 Bi:2749 Pt:00 Pt:01 DH29	Residencial	55	1,98		
29	4294901XG4649S0030MR	PL PP. EL SALADILLO 27 Bi:2750 Pt:00 Pt:01 DH30	Residencial	50	1,39		
30	4294901XG4649S0031QT	PL PP. EL SALADILLO 27 Bi:2751 Pt:00 Pt:01 DH31	Residencial	50	1,39		
31	4294901XG4649S0032WY	PL PP. EL SALADILLO 27 Bi:2752 Pt:00 Pt:01 DH32	Residencial	50	1,43		
32	4294901XG4649S0033EU	PL PP. EL SALADILLO 27 Bi:2753 Pt:00 Pt:01 DH33	Residencial	50	1,4		
33	4294901XG4649S0034RI	PL PP. EL SALADILLO 27 Bi:2754 Pt:00 Pt:01 DH34	Residencial	50	1,39		
34	4294901XG4649S0035TO	PL PP. EL SALADILLO 27 Bi:2755 Pt:00 Pt:01 DH35	Residencial	50	1,4		
35	4294901XG4649S0036YP	PL PP. EL SALADILLO 27 Bi:2756 Pt:00 Pt:01 DH36	Residencial	50	1,4		
36	4294901XG4649S0037UA	PL PP. EL SALADILLO 27 Bi:2757 Pt:00 Pt:01 DH37	Residencial	50	1,39		
37	4294901XG4649S0038IS	PL PP. EL SALADILLO 27 Bi:2758 Pt:00 Pt:01 DH38	Residencial	50	1,39		
38	4294901XG4649S0039OD	PL PP. EL SALADILLO 27 Bi:2759 Pt:00 Pt:01 DH39	Residencial	50	1,39		
39	4294901XG4649S0040UA	PL PP. EL SALADILLO 27 Bi:2760 Pt:00 Pt:01 DH40	Residencial	50	1,4		

RELACIÓN COMPLETA DE FINCAS CATASTRALES COMPRENDIDAS EN EL POLIGONO A DEL SECTOR BCDP

Nº de Orden Piano 05	Orden de Ref. en manzana	REFERENCIA CATASTRAL	DIRECCIÓN CATASTRAL	USO	SC (m²)	CUOTA EN MANZANA	SUPERFICIE CATASTRAL TOTAL DE LA MANZANA (m²)
	40	4294901XG4649S0041I1S	PL PP. EL SALADILLO 27 BI:2761 P:00 Pt:01 DH41	Residencial	61	1,39	
	41	4294901XG4649S0042OD	PL PP. EL SALADILLO 27 BI:2762 P:00 Pt:01 DH42	Residencial	55	1,94	
	42	4294901XG4649S0043PF	PL PP. EL SALADILLO 27 BI:2763 P:00 Pt:01 DH43	Residencial	93	1,93	
	43	4294901XG4649S0044AG	PL PP. EL SALADILLO 27 BI:2764 P:00 Pt:01 DH44	Residencial	55	1,93	
	44	4294901XG4649S0045SH	PL PP. EL SALADILLO 27 BI:2765 P:00 Pt:01 DH45	Residencial	78	1,93	
	45	4294901XG4649S0046DJ	PL PP. EL SALADILLO 27 BI:2766 P:00 Pt:01 DH46	Residencial	77	1,93	
	46	4294901XG4649S0047FK	PL PP. EL SALADILLO 27 BI:2767 P:00 Pt:01 DH47	Residencial	55	1,93	
	47	4294901XG4649S0048GL	PL PP. EL SALADILLO 27 BI:2768 P:00 Pt:01 DH48	Residencial	55	1,93	
	48	4294901XG4649S0049HB	PL PP. EL SALADILLO 27 BI:2769 P:00 Pt:01 DH49	Residencial	67	1,97	
	49	4294901XG4649S0050FK	PL PP. EL SALADILLO 27 BI:2770 P:00 Pt:01 DH50	Residencial	55	1,93	
	50	4294901XG4649S0051GL	PL PP. EL SALADILLO 27 BI:2771 P:00 Pt:01 DH51	Residencial	55	1,93	
	51	4294901XG4649S0052HB	PL PP. EL SALADILLO 27 BI:2772 P:00 Pt:01 DH52	Residencial	84	1,93	
	52	4294901XG4649S0053JZ	PL PP. EL SALADILLO 27 BI:2773 P:00 Pt:01 DH53	Residencial	84	1,93	
	53	4294901XG4649S0054KX	PL PP. EL SALADILLO 27 BI:2774 P:00 Pt:01 DH54	Residencial	55	1,93	
	54	4294901XG4649S0055LM	PL PP. EL SALADILLO 27 BI:2775 P:00 Pt:01 DH55	Residencial	55	1,93	
	55	4294901XG4649S0056BQ	PL PP. EL SALADILLO 27 BI:2776 P:00 Pt:01 DH56	Residencial	55	1,93	
	56	4294901XG4649S0057ZW	PL PP. EL SALADILLO 27 BI:2777 P:00 Pt:01 DH57	Residencial	86	1,93	
	57	4294901XG4649S0058XE	PL PP. EL SALADILLO 27 BI:2778 P:00 Pt:01 DH58	Residencial	55	2,4	
	58	4294901XG4649S0059MR	PL PP. EL SALADILLO 27 BI:CT18 P:00 Pt:59 DH59 C.T.	Industrial	15	0,11	
	59	4294901XG4649S0060ZW	PL PP. EL SALADILLO 27 BI:2721 P:00 Pt:01 DH1	Residencial	77	1,63	
74		4393801XG4649S					27.511,00
	1	4393801XG4649S0001OU	PL PP. EL SALADILLO 30 (D) Suelo MANZANA D30	Suelo sin edif., obras u	0	100	
75		4492701XG4649S					26.551,00
	1	4492701XG4649S0001GU	PL PP. EL SALADILLO 33 (D) Suelo MANZANA D33	Suelo sin edif., obras u	0	100	
76		4691202XG4649S					566,00
	1	4691202XG4649S0001YU	CL SALVIAS - SALADILLO Suelo	Suelo sin edif., obras u	0,00	100,00	
77		4691201XG4649S					15.809,00
	1	4691201XG4649S0001BU	PL PP. EL SALADILLO 36 (A) Suelo PARCELA D36-A	Suelo sin edif., obras u	0,00	100,00	
78		3500203XG4730S					6.263,00
	1	3500203XG4730S0001SH	PL PP. EL SALADILLO Suelo PARCELA EE3	Suelo sin edif., obras u	0,00	100,00	
79		3500202XG4730S					15.555,00
	1	3500202XG4730S0001EH	PL PP. EL SALADILLO Suelo PARCELA DP-3B	Suelo sin edif., obras u	0,00	100,00	
80		3599701XG4639N					33.891,00
	1	3599701XG4639N0002UL	PL PP. EL SALADILLO 4 (D) Es:1 P:00 Pt:02 DH2 P-1735	Residencial	183	2,07	
	2	3599701XG4639N0003IB	PL PP. EL SALADILLO 4 (D) Es:1 P:00 Pt:03 DH3 P-1736	Residencial	183	2,07	
	3	3599701XG4639N0004OZ	PL PP. EL SALADILLO 4 (D) Es:1 P:00 Pt:04 DH4 P-1737	Residencial	163	2,07	
	4	3599701XG4639N0005PX	PL PP. EL SALADILLO 4 (D) Es:1 P:00 Pt:05 DH5 P-1738	Residencial	182	2,07	
	5	3599701XG4639N0006AM	PL PP. EL SALADILLO 4 (D) Es:1 P:00 Pt:06 DH6 P-1739	Residencial	229	2,68	
	6	3599701XG4639N0007SQ	PL PP. EL SALADILLO 4 (D) Es:1 P:00 Pt:07 DH7 P-1740	Residencial	164	2,66	
	7	3599701XG4639N0008DW	PL PP. EL SALADILLO 4 (D) Es:1 P:00 Pt:08 DH8 P-1741	Residencial	183	2,07	
	8	3599701XG4639N0009FE	PL PP. EL SALADILLO 4 (D) Es:1 P:00 Pt:09 DH9 P-1742	Residencial	174	2,07	
	9	3599701XG4639N0010SQ	PL PP. EL SALADILLO 4 (D) Es:1 P:00 Pt:10 DH10 P-1743	Residencial	180	2,07	
	10	3599701XG4639N0011DW	PL PP. EL SALADILLO 4 (D) P:00 Pt:11 DH11-P1744	Residencial	145	2,07	
	11	3599701XG4639N0012FE	PL PP. EL SALADILLO 4 (D) Es:1 P:00 Pt:12 DH12 P-1745	Residencial	180	2,31	
	12	3599701XG4639N0013GR	PL PP. EL SALADILLO 4 (D) Es:1 P:00 Pt:13 DH13 P-1746	Residencial	178	2,06	
	13	3599701XG4639N0014HT	PL PP. EL SALADILLO 4 (D) Es:1 P:00 Pt:14 DH14 P-1747	Residencial	170	2,07	
	14	3599701XG4639N0015JU	PL PP. EL SALADILLO 4 (D) Es:1 P:00 Pt:15 DH15 P-1748	Residencial	178	2,07	
	15	3599701XG4639N0016KU	PL PP. EL SALADILLO 4 (D) Es:1 P:00 Pt:16 DH16 P-56661 (NUM1749)	Residencial	155	2,07	
	16	3599701XG4639N0017LI	PL PP. EL SALADILLO 4 (D) Es:1 P:00 Pt:17 DH17 P-1750	Residencial	174	2,07	
	17	3599701XG4639N0018BO	PL PP. EL SALADILLO 4 (D) Es:1 P:00 Pt:18 DH18 P-1751	Residencial	179	2,19	
	18	3599701XG4639N0019ZP	PL PP. EL SALADILLO 4 (D) Es:1 P:00 Pt:19 DH19 P-1752	Residencial	171	2,07	
	19	3599701XG4639N0020LI	PL PP. EL SALADILLO 4 (D) Es:1 P:00 Pt:20 DH20 P-1753	Residencial	182	2,07	
	20	3599701XG4639N0021BO	PL PP. EL SALADILLO 4 (D) Es:1 P:00 Pt:21 DH21 P-1754	Residencial	175	2,07	
	21	3599701XG4639N0022ZP	PL PP. EL SALADILLO 4 (D) Es:1 P:00 Pt:22 DH22 P-1755	Residencial	141	2,07	
	22	3599701XG4639N0023XA	PL PP. EL SALADILLO 4 (D) Es:1 P:00 Pt:23 DH23 P-1756	Residencial	120	2,07	
	23	3599701XG4639N0024MS	PL PP. EL SALADILLO 4 (D) Es:1 P:00 Pt:24 DH24 P-1757	Residencial	167	2,05	
	24	3599701XG4639N0025QD	PL PP. EL SALADILLO 4 (D) Es:1 P:00 Pt:25 DH25 P-1758	Residencial	186	2,21	
	25	3599701XG4639N0026WF	PL PP. EL SALADILLO 4 (D) Es:1 P:00 Pt:26 DH26 P-1759	Residencial	176	2,19	
	26	3599701XG4639N0027EG	PL PP. EL SALADILLO 4 (D) Es:1 P:00 Pt:27 DH27 P-1760	Residencial	148	2,19	
	27	3599701XG4639N0028RH	PL PP. EL SALADILLO 4 (D) Es:1 P:00 Pt:28 DH28 P-1761	Residencial	195	2,19	
	28	3599701XG4639N0029TJ	PL PP. EL SALADILLO 4 (D) Es:1 P:00 Pt:29 DH29 P-1762	Residencial	192	2,19	
	29	3599701XG4639N0030EG	PL PP. EL SALADILLO 4 (D) Es:1 P:00 Pt:30 DH30 P-1763	Residencial	182	2,19	
	30	3599701XG4639N0031RH	PL PP. EL SALADILLO 4 (D) Es:1 P:00 Pt:31 DH31 P-1764	Residencial	186	2,21	
	31	3599701XG4639N0032JT	PL PP. EL SALADILLO 4 (D) Es:1 P:00 Pt:32 DH32 P-1765	Residencial	168	2,19	
	32	3599701XG4639N0033YK	PL PP. EL SALADILLO 4 (D) Es:1 P:00 Pt:33 DH33 P-1766	Residencial	191	2,19	
	33	3599701XG4639N0034JL	PL PP. EL SALADILLO 4 (D) Es:1 P:00 Pt:34 DH34 P-1767	Residencial	171	2,19	
	34	3599701XG4639N0035IB	PL PP. EL SALADILLO 4 (D) Es:1 P:00 Pt:35 DH35 P-1768	Residencial	195	2,19	
	35	3599701XG4639N0036OZ	PL PP. EL SALADILLO 4 (D) Es:1 P:00 Pt:36 DH36 P-1769	Residencial	191	2,19	
	36	3599701XG4639N0037PX	PL PP. EL SALADILLO 4 (D) Es:1 P:00 Pt:37 DH37 P-1770	Residencial	169	2,19	
	37	3599701XG4639N0038AM	PL PP. EL SALADILLO 4 (D) Es:1 P:00 Pt:38 DH38 P-1771	Residencial	206	2,2	
	38	3599701XG4639N0039SQ	PL PP. EL SALADILLO 4 (D) Es:1 P:00 Pt:39 DH39 P-1772	Residencial	184	2,2	
	39	3599701XG4639N0040PX	PL PP. EL SALADILLO 4 (D) Es:1 P:00 Pt:40 DH40 P-1773	Residencial	197	2,23	
	40	3599701XG4639N0041AM	PL PP. EL SALADILLO 4 (D) Es:1 P:00 Pt:41 DH41 P-1774	Residencial	189	2,19	
	41	3599701XG4639N0042SQ	PL PP. EL SALADILLO 4 (D) Es:1 P:00 Pt:42 DH42 P-1775	Residencial	162	2,22	
	42	3599701XG4639N0043DW	PL PP. EL SALADILLO 4 (D) Es:1 P:00 Pt:43 DH43 P-1776	Residencial	190	2,36	
	43	3599701XG4639N0044FE	PL PP. EL SALADILLO 4 (D) Es:1 P:00 Pt:44 DH44 P-1777	Residencial	194	2,2	
	44	3599701XG4639N0045GR	PL PP. EL SALADILLO 4 (D) Es:1 P:00 Pt:45 DH45 P-1778	Residencial	178	2,13	
	45	3599701XG4639N0046HT	PL PP. EL SALADILLO 4 (D) Es:1 P:00 Pt:46 DH46 P-1779	Residencial	187	2,14	
	46	3599701XG4639N0047JY	PL PP. EL SALADILLO 4 (D) Es:1 P:00 Pt:01 DH1 P-1734	Residencial	204	2,48	
81		3697701XG4639N					28.969,00
	1	3697701XG4639N0002SL	AV COVACHOS 12 (D) Es:1 P:00 Pt:02 DH2-PARCELA 1639	Residencial	152,00	2,23	
	2	3697701XG4639N0003DB	AV COVACHOS 12 (D) Es:1 P:00 Pt:03 DH3-PARCELA 1640	Residencial	157,00	2,24	
	3	3697701XG4639N0004FZ	AV COVACHOS 12 (D) Es:1 P:00 Pt:04 DH4-PARCELA 1641	Residencial	158,00	2,24	
	4	3697701XG4639N0005GX	AV COVACHOS 12 (D) Es:1 P:00 Pt:05 DH5-PARCELA 1642	Residencial	159,00	2,28	
	5	3697701XG4639N0006HM	AV COVACHOS 12 (D) Es:1 P:00 Pt:06 DH6-PARCELA 1643	Residencial	127,00	2,31	
	6	3697701XG4639N0007JQ	AV COVACHOS 12 (D) Es:1 P:00 Pt:07 DH7-PARCELA 1644	Residencial	146,00	2,27	
	7	3697701XG4639N0008KW	AV COVACHOS 12 (D) Es:1 P:00 Pt:08 DH8-PARCELA 1645	Residencial	143,00	2,25	
	8	3697701XG4639N0009LE	AV COVACHOS 12 (D) Es:1 P:00 Pt:09 DH9-PARCELA 1646	Residencial	159,00	2,22	
	9	3697701XG4639N0010JQ	AV COVACHOS 12 (D) Es:1 P:00 Pt:10 DH10-PARCELA 1647	Residencial	175,00	2,25	
	10	3697701XG4639N0011KW	AV COVACHOS 12 (D) Es:1 P:00 Pt:11 DH11-PARCELA 1648	Residencial	118,00	2,23	
	11	3697701XG4639N0012LE	AV COVACHOS 12 (D) Es:1 P:00 Pt:12 DH12-PARCELA 1649	Residencial	152,00	2,23	
	12	3697701XG4639N0013BR	AV COVACHOS 12 (D) Es:1 P:00 Pt:13 DH13-PARCELA 1650	Residencial	150,00	2,23	
	13	3697701XG4639N0014ZT	AV COVACHOS 12 (D) Es:1 P:00 Pt:14 DH14-PARCELA 1651	Residencial	321,00	3,06	
	14	3697701XG4639N0015XY	AV COVACHOS 12 (D) Es:1 P:00 Pt:15 DH15-PARCELA 1652	Residencial	150,00	2,23	
	15	3697701XG4639N0016MU	AV COVACHOS 12 (D) Es:1 P:00 Pt:16 DH16-PARCELA 1653	Residencial	166,00	2,23	
	16	3697701XG4639N0017QI	AV COVACHOS 12 (D) Es:1 P:00 Pt:17 DH17-PARCELA 1654	Residencial	141,00	2,23	
	17	3697701XG4639N0018WO	AV COVACHOS 12 (D) Es:1 P:00 Pt:18 DH18-PARCELA 1655	Residencial	149,00	2,22	
	18	3697701XG4639N0019EP	AV COVACHOS 12 (D) Es:1 P:00 Pt:19 DH19-PARCELA 1656	Residencial	168,00	2,22	
	19	3697701XG4639N0020QI	AV COVACHOS 12 (D) Es:1 P:00 Pt:20 DH20-PARCELA 1657	Residencial	157,00	2,23	
	20	3697701XG4639N0021WO	AV COVACHOS 12 (D) Es:1 P:00 Pt:21 DH21-PARCELA 1658	Residencial	126,00	2,25	
	21	3697701XG4639N0022EP	AV COVACHOS 12 (D) Es:1 P:00 Pt:22 DH22-PARCELA 1659	Residencial	145,00	2,22	
	22	3697701XG4639N0023RA	AV COVACHOS 12 (D) Es:1 P:00 Pt:23 DH23-PARCELA 1660	Residencial	145,00	2,23	
	23	3697701XG4639N0024TS	AV COVACHOS 12 (D) Es:1 P:00 Pt:24 DH24-PARCELA 1661	Residencial	127,00	2,28	
	24	3697701XG4639N0025YD	AV COVACHOS 12 (D) Es:1 P:00 Pt:25 DH25-PARCELA 1662	Residencial	118,00	2,22	
	25	3697701XG4639N0026JF	AV COVACHOS 12 (D) Es:1 P:00 Pt:26 DH26-PARCELA 1663	Residencial	143,00	2,24	
	26	3697701XG4639N0027IG	AV COVACHOS 12 (D) Es:1 P:00 Pt:27 DH27-PARCELA 1664	Residencial	178,00	2,24	
	27	3697701XG4639N0028OH	AV COVACHOS 12 (D) Es:1 P:00 Pt:28 DH28-PARCELA 1665	Residencial	163,00	2,27	
	28	3697701XG4639N0029PJ	AV COVACHOS 12 (D) Es:1 P:00 Pt:29 DH29-PARCELA 1666	Residencial	155,00	2,64	
	29	3697701XG4639N0030IG	AV COVACHOS 12 (D) Es:1 P:00 Pt:30 DH30-PARCELA 1667	Residencial	158,00	2,23	
	30	3697701XG4639N0031OH	AV COVACHOS 12 (D) Es:1 P:00 Pt:31 DH31-PARCELA 1668	Residencial	168,00	2,23	
	31	3697701XG4639N0032PJ	AV COVACHOS 12 (D) Es:1 P:00 Pt:32 DH32-PARCELA 1669	Residencial	118,00	2,22	
	32	3697701XG4639N0033AK	AV COVACHOS 12 (D) Es:1 P:00 Pt:33 DH33-PARCELA 1670	Residencial	128,00	2,22	
	33	3697701XG4639N0034SL	AV COVACHOS 12 (D) Es:1 P:00 Pt:34 DH34-PARCELA 1671	Residencial	145,00	2,22	
	34	3697701XG4639N0035DB	AV COVACHOS 12 (D) Es:1 P:00 Pt:35 DH35-PARCELA 1672	Residencial	128,00	2,25	

RELACION COMPLETA DE FINCAS CATASTRALES COMPRENDIDAS EN EL POLIGONO A DEL SECTOR BCDP

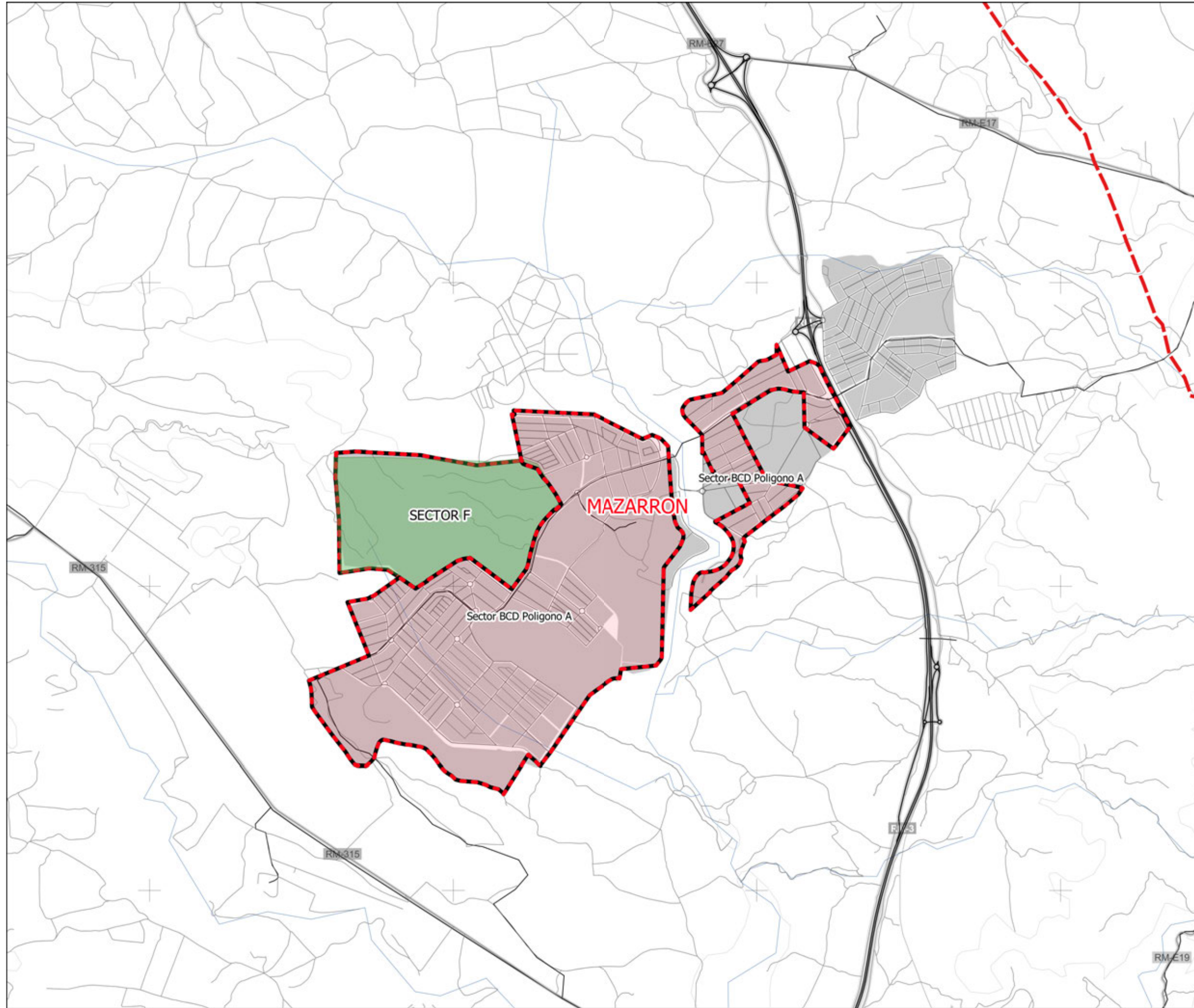
Nº de Orden Plano 05	Orden de Ref. en manzana	REFERENCIA CATASTRAL	DIRECCIÓN CATASTRAL	USO	SC (m²)	CUOTA EN MANZANA	SUPERFICIE CATASTRAL TOTAL DE LA MANZANA (m²)
	35	3697701XG4639N0036FZ	AV COVACHOS 12 (D) Es:1 Pl:00 Pt:36 DH36-PARCELA 1673	Residencial	162,00	2,26	
	36	3697701XG4639N0037GX	AV COVACHOS 12 (D) Es:1 Pl:00 Pt:37 DH37-PARCELA 1674	Residencial	127,00	2,22	
	37	3697701XG4639N0038HM	AV COVACHOS 12 (D) Es:1 Pl:00 Pt:38 DH38-PARCELA 1675	Residencial	154,00	2,22	
	38	3697701XG4639N0039JU	AV COVACHOS 12 (D) Es:1 Pl:00 Pt:39 DH39-PARCELA 1676	Residencial	164,00	2,22	
	39	3697701XG4639N0040GX	AV COVACHOS 12 (D) Es:1 Pl:00 Pt:40 DH40-PARCELA 1677	Residencial	162,00	2,23	
	40	3697701XG4639N0041HM	AV COVACHOS 12 (D) Es:1 Pl:00 Pt:41 DH41-PARCELA 1678	Residencial	118,00	2,23	
	41	3697701XG4639N0042JU	AV COVACHOS 12 (D) Es:1 Pl:00 Pt:42 DH42-PARCELA 1679	Residencial	167,00	2,23	
	42	3697701XG4639N0043KW	AV COVACHOS 12 (D) Es:1 Pl:00 Pt:43 DH43-PARCELA 1680	Residencial	165,00	2,39	
	43	3697701XG4639N0044LE	AV COVACHOS 12 (D) Es:1 Pl:00 Pt:44 DH44-PARCELA 1681	Residencial	157,00	2,41	
	44	3697701XG4639N0045BR	AV COVACHOS 12 (D) Es:1 Pl:00 Pt:01 DH1-PARCELA1638	Residencial	95,00	2,23	
82		3796701XG4639N					36.845,00
	1	3796701XG4639N0002XL	CL PITERAS - SALADILLO 16 (D) Es:1 Pl:00 Pt:01 DH1-P.2348	Residencial	120	1,93	
	2	3796701XG4639N0003MB	CL PITERAS - SALADILLO 16 (D) Es:1 Pl:00 Pt:02 DH2-P.2349	Residencial	177	2,13	
	3	3796701XG4639N0004OZ	CL PITERAS - SALADILLO 16 (D) Es:1 Pl:00 Pt:03 DH3-P2350	Residencial	144	2,01	
	4	3796701XG4639N0005WX	CL PITERAS - SALADILLO 16 (D) Es:1 Pl:00 Pt:04 P.2351-DH4	Residencial	113	2	
	5	3796701XG4639N0006EM	CL PITERAS - SALADILLO 16 (D) Es:1 Pl:00 Pt:05 DH5-P.2352	Residencial	149	2,05	
	6	3796701XG4639N0007RO	CL PITERAS - SALADILLO 16 (D) Es:1 Pl:00 Pt:06 DH6-P.2353	Residencial	159	2,06	
	7	3796701XG4639N0008TW	CL PITERAS - SALADILLO 16 Es:1 Pl:00 Pt:07 SECTOR D-16 UR CAMPOSOL	Residencial	169	2,13	
	8	3796701XG4639N0009EY	CL PITERAS - SALADILLO 16 (D) Es:1 Pl:00 Pt:08 DH8-P.2355	Residencial	163	2,16	
	9	3796701XG4639N0010RO	CL PITERAS - SALADILLO 16 (D) Es:1 Pl:00 Pt:09 DH9-P.2356	Residencial	123	1,6	
	10	3796701XG4639N0011TW	CL PITERAS - SALADILLO 16 (D) Es:1 Pl:00 Pt:10 DH10-P.2357	Residencial	123	1,63	
	11	3796701XG4639N0012YV	CL PITERAS - SALADILLO 16 (D) Es:1 Pl:00 Pt:11 DH11-P.2358	Residencial	74	1,63	
	12	3796701XG4639N0013UR	CL PITERAS - SALADILLO 16 (D) Es:1 Pl:00 Pt:12 DH12-P.2359	Residencial	156	1,96	
	13	3796701XG4639N0014IT	CL PITERAS - SALADILLO 16 (D) Es:1 Pl:00 Pt:13 DH13-P.2360	Residencial	166	1,96	
	14	3796701XG4639N0015OY	CL PITERAS - SALADILLO 16 (D) Es:1 Pl:00 Pt:14 DH14-P.2361	Residencial	171	1,96	
	15	3796701XG4639N0016PU	CL PITERAS - SALADILLO 16 (D) Es:1 Pl:00 Pt:15 DH15-P.2362	Residencial	422	1,96	
	16	3796701XG4639N0017AI	CL PITERAS - SALADILLO 16 (D) Es:1 Pl:00 Pt:16 DH16-P.2363	Residencial	163	1,96	
	17	3796701XG4639N0018SO	CL PITERAS - SALADILLO 16 (D) Es:1 Pl:00 Pt:17 DH17-P.2364	Residencial	143	1,96	
	18	3796701XG4639N0019DP	CL PITERAS - SALADILLO 16 (D) Es:1 Pl:00 Pt:18 DH18-P.2365	Residencial	332	1,96	
	19	3796701XG4639N0020AI	CL PITERAS - SALADILLO 16 (D) Es:1 Pl:00 Pt:19 DH19-P.2366	Residencial	168	2,3	
	20	3796701XG4639N0021SO	CL PITERAS - SALADILLO 16 (D) Es:1 Pl:00 Pt:20 DH20-P.2367	Residencial	169	1,93	
	21	3796701XG4639N0022DP	CL PITERAS - SALADILLO 16 (D) Es:1 Pl:00 Pt:21 DH21-P.2368	Residencial	167	1,78	
	22	3796701XG4639N0023FA	CL PITERAS - SALADILLO 16 (D) Es:1 Pl:00 Pt:22 DH22-P.2369	Residencial	150	1,78	
	23	3796701XG4639N0024GS	CL PITERAS - SALADILLO 16 (D) Es:1 Pl:00 Pt:23 DH23-P.2370	Residencial	133	1,78	
	24	3796701XG4639N0025HD	CL PITERAS - SALADILLO 16 (D) Es:1 Pl:00 Pt:24 DH24-P.2371	Residencial	167	1,78	
	25	3796701XG4639N0026JF	CL PITERAS - SALADILLO 16 (D) Es:1 Pl:00 Pt:25 DH25-P.2372	Residencial	123	1,78	
	26	3796701XG4639N0027KG	CL PITERAS - SALADILLO 16 (D) Es:1 Pl:00 Pt:26 DH26-P.2373	Residencial	162	1,78	
	27	3796701XG4639N0028LH	CL PITERAS - SALADILLO 16 (D) Es:1 Pl:00 Pt:27 DH27-P.2374	Residencial	159	1,78	
	28	3796701XG4639N0029BJ	CL PITERAS - SALADILLO 16 (D) Es:1 Pl:00 Pt:28 DH28-P.2375	Residencial	162	1,93	
	29	3796701XG4639N0030KG	CL PITERAS - SALADILLO 16 (D) Es:1 Pl:00 Pt:29 DH29-P.2376	Residencial	163	1,93	
	30	3796701XG4639N0031LH	CL PITERAS - SALADILLO 16 (D) Es:1 Pl:00 Pt:30 DH30-P.2377	Residencial	143	1,93	
	31	3796701XG4639N0032BJ	CL PITERAS - SALADILLO 16 (D) Es:1 Pl:00 Pt:31 DH31-P.2378	Residencial	118	1,78	
	32	3796701XG4639N0033ZK	CL PITERAS - SALADILLO 16 (D) Es:1 Pl:00 Pt:32 DH32-P.2379	Residencial	173	1,78	
	33	3796701XG4639N0034XL	CL PITERAS - SALADILLO 16 (D) Es:1 Pl:00 Pt:33 DH33-P.2380	Residencial	153	1,78	
	34	3796701XG4639N0035MB	CL PITERAS - SALADILLO 16 (D) Es:1 Pl:00 Pt:34 DH34-P.2381	Residencial	151	1,78	
	35	3796701XG4639N0036OZ	CL DIEZMA 10 Pl:00 Pt:35	Residencial	25	1,78	
	36	3796701XG4639N0037WX	CL PITERAS - SALADILLO 16 (D) Es:1 Pl:00 Pt:36 DH36-P.2383	Residencial	148	1,78	
	37	3796701XG4639N0038EM	CL PITERAS - SALADILLO 16 (D) Es:1 Pl:00 Pt:37 DH37-P.2384	Residencial	163	1,78	
	38	3796701XG4639N0039RQ	CL PITERAS - SALADILLO 16 (D) Es:1 Pl:00 Pt:38 DH38-P.2385-CAMPOSOL	Residencial	130	1,78	
	39	3796701XG4639N0040WX	CL PITERAS - SALADILLO 16 (D) Es:1 Pl:00 Pt:39 DH39-P.2386	Residencial	148	1,93	
	40	3796701XG4639N0041EM	CL PITERAS - SALADILLO 16 (D) Es:1 Pl:00 Pt:40 DH40-P.2387	Residencial	167	1,85	
	41	3796701XG4639N0042RQ	CL PITERAS - SALADILLO 16 (D) Es:1 Pl:00 Pt:41 DH41-P.2388	Residencial	99	1,19	
	42	3796701XG4639N0043TW	CL PITERAS - SALADILLO 16 (D) Es:1 Pl:00 Pt:42 DH42-P.2389	Residencial	108	1,19	
	43	3796701XG4639N0044EY	CL PITERAS - SALADILLO 16 (D) Es:1 Pl:00 Pt:43 DH43-P.2390	Residencial	74	1,19	
	44	3796701XG4639N0045UR	CL PITERAS - SALADILLO 16 (D) Es:1 Pl:00 Pt:44 DH44-P.2391	Residencial	107	1,19	
	45	3796701XG4639N0046IT	CL PITERAS - SALADILLO 16 (D) Es:1 Pl:00 Pt:45 DH45-P.2392	Residencial	74	1,19	
	46	3796701XG4639N0047OY	CL PITERAS - SALADILLO 16 (D) Es:1 Pl:00 Pt:46 DH46-P.2393	Residencial	74	1,19	
	47	3796701XG4639N0048PU	CL PITERAS - SALADILLO 16 (D) Es:1 Pl:00 Pt:47 DH47-P.2394	Residencial	105	1,19	
	48	3796701XG4639N0049AI	CL PITERAS - SALADILLO 16 (D) Es:1 Pl:00 Pt:48 DH48-P.2395	Residencial	83	1,39	
	49	3796701XG4639N0050OY	CL PITERAS - SALADILLO 16 (D) Es:1 Pl:00 Pt:49 DH49-P.2396	Residencial	146	1,95	
	50	3796701XG4639N0051PU	CL PITERAS - SALADILLO 16 (D) Es:1 Pl:00 Pt:50 DH50-P.2397	Residencial	166	1,88	
	51	3796701XG4639N0052AI	CL PITERAS - SALADILLO 16 (D) Es:1 Pl:00 Pt:51 DH51-P.2398	Residencial	151	1,85	
	52	3796701XG4639N0053SO	CL PITERAS - SALADILLO 16 (D) Es:1 Pl:00 Pt:52 DH52-P.2399	Residencial	86	1,82	
	53	3796701XG4639N0054DP	CL PITERAS - SALADILLO 16 (D) Es:1 Pl:00 Pt:53 DH53-P.2400	Residencial	163	1,84	
	54	3796701XG4639N0055FA	CL PITERAS - SALADILLO 16 (D) Es:1 Pl:00 Pt:54 DH54-P.2401	Residencial	137	1,8	
	55	3796701XG4639N0056GS	CL PITERAS - SALADILLO 16 (D) Es:1 Pl:00 Pt:55 DH55-P.2402	Residencial	165	1,89	
	56	3796701XG4639N0057HD	CL PITERAS - SALADILLO 16 (D) Es:1 Pl:00 Pt:56 DH56-P.2403	Residencial	160	1,85	
83		3994301XG4639S					23.663,00
	1	3994301XG4639S0002ER	PL PP. EL SALADILLO 21 (D) Es:1 Pl:00 Pt:01 DH01 P-2292	Residencial	92	1,74	
	2	3994301XG4639S0003RT	PL PP. EL SALADILLO 21 (D) Es:1 Pl:00 Pt:02 DH02 P-2293	Residencial	89	1,78	
	3	3994301XG4639S0004TY	PL PP. EL SALADILLO 21 (D) Es:1 Pl:00 Pt:03 DH03 P-2294	Residencial	124	1,84	
	4	3994301XG4639S0005OU	PL PP. EL SALADILLO 21 (D) Es:1 Pl:00 Pt:04 DH04 P-2295	Residencial	97	1,89	
	5	3994301XG4639S0006JU	PL PP. EL SALADILLO 21 (D) Es:1 Pl:00 Pt:05 DH05 P-2296	Residencial	105	1,89	
	6	3994301XG4639S0007IO	PL PP. EL SALADILLO 21 (D) Es:1 Pl:00 Pt:06 DH06 P-2297	Residencial	105	1,99	
	7	3994301XG4639S0008OP	PL PP. EL SALADILLO 21 (D) Es:1 Pl:00 Pt:07 DH 07 P-2298	Residencial	107	2,25	
	8	3994301XG4639S0009PA	PL PP. EL SALADILLO 21 (D) Es:1 Pl:00 Pt:08 DH08 P-2299	Residencial	60	1,89	
	9	3994301XG4639S0010IO	PL PP. EL SALADILLO 21 (D) Es:1 Pl:00 Pt:09 DH09 P-2300	Residencial	60	1,72	
	10	3994301XG4639S0011OP	PL PP. EL SALADILLO 21 (D) Es:1 Pl:00 Pt:10 DH10 P-2301	Residencial	68	1,72	
	11	3994301XG4639S0012PA	PL PP. EL SALADILLO 21 (D) Es:1 Pl:00 Pt:11 DH11 P-2302	Residencial	105	1,72	
	12	3994301XG4639S0013AS	PL PP. EL SALADILLO 21 (D) Es:1 Pl:00 Pt:12 DH12 P-2303	Residencial	87	1,72	
	13	3994301XG4639S0014SD	PL PP. EL SALADILLO 21 (D) Es:1 Pl:00 Pt:13 DH13 P-2304	Residencial	101	1,72	
	14	3994301XG4639S0015DF	PL PP. EL SALADILLO 21 (D) Es:1 Pl:00 Pt:14 DH14 P-2305	Residencial	60	1,72	
	15	3994301XG4639S0016FG	PL PP. EL SALADILLO 21 (D) Es:1 Pl:00 Pt:15 DH15 P-2306	Residencial	60	1,72	
	16	3994301XG4639S0017GH	PL PP. EL SALADILLO 21 (D) Es:1 Pl:00 Pt:16 DH16 P-2307	Residencial	82	1,72	
	17	3994301XG4639S0018HU	PL PP. EL SALADILLO 21 (D) Es:1 Pl:00 Pt:17 DH17 P-2308	Residencial	94	1,72	
	18	3994301XG4639S0019JK	PL PP. EL SALADILLO 21 (D) Es:1 Pl:00 Pt:18 DH18 P-2309	Residencial	84	1,72	
	19	3994301XG4639S0020GH	PL PP. EL SALADILLO 21 (D) Es:1 Pl:00 Pt:19 DH19 P-2310	Residencial	60	1,72	
	20	3994301XG4639S0021HJ	CL TEJOS - SALADILLO 21 (D) Es:1 Pl:00 Pt:20 DH20 P-2311	Residencial	120	1,72	
	21	3994301XG4639S0022JK	PL PP. EL SALADILLO 21 (D) Es:1 Pl:00 Pt:21 DH21 P-2312	Residencial	60	1,89	
	22	3994301XG4639S0023KL	PL PP. EL SALADILLO 21 (D) Es:1 Pl:00 Pt:22 DH22 P-2313	Residencial	96	1,89	
	23	3994301XG4639S0024LB	PL PP. EL SALADILLO 21 (D) Es:1 Pl:00 Pt:23 DH23 P-2314	Residencial	92	1,72	
	24	3994301XG4639S0025ZC	PL PP. EL SALADILLO 21 (D) Es:1 Pl:00 Pt:24 DH24 P-2315	Residencial	95	1,72	
	25	3994301XG4639S0026ZX	PL PP. EL SALADILLO 21 (D) Es:1 Pl:00 Pt:25 DH25 P-2316	Residencial	60	1,72	
	26	3994301XG4639S0027XM	PL PP. EL SALADILLO 21 (D) Es:1 Pl:00 Pt:26 DH26 P-2317	Residencial	111	1,72	
	27	3994301XG4639S0028MQ	PL PP. EL SALADILLO 21 (D) Es:1 Pl:00 Pt:27 DH27 P-2318	Residencial	60	1,72	
	28	3994301XG4639S0029QW	PL PP. EL SALADILLO 21 (D) Es:1 Pl:00 Pt:28 DH28 P-2319	Residencial	80	1,72	
	29	3994301XG4639S0030XM	PL PP. EL SALADILLO 21 (D) Es:1 Pl:00 Pt:29 DH29 P-2320	Residencial	92	1,72	
	30	3994301XG4639S0031MQ	PL PP. EL SALADILLO 21 (D) Es:1 Pl:00 Pt:30 DH30 P-2321	Residencial	86	1,72	
	31	3994301XG4639S0032QW	PL PP. EL SALADILLO 21 (D) Es:1 Pl:00 Pt:31 DH31 P-2322	Residencial	96	1,72	
	32	3994301XG4639S0033WE	PL PP. EL SALADILLO 21 (D) Es:1 Pl:00 Pt:32 DH32 P-2323	Residencial	92	1,72	
	33	3994301XG4639S0034ER	PL PP. EL SALADILLO 21 (D) Es:1 Pl:00 Pt:33 DH33 P-2324	Residencial	84	1,72	
	34	3994301XG4639S0035RT	PL PP. EL SALADILLO 21 (D) Es:1 Pl:00 Pt:34 DH34 P-2325	Residencial	60	1,72	
	35	3994301XG4639S0036TY	PL PP. EL SALADILLO 21 (D) Es:1 Pl:00 Pt:35 DH35 P-2326	Residencial	85	1,89	
	36	3994301XG4639S0037YU	PL PP. EL SALADILLO 21 (D) Es:1 Pl:00 Pt:36 DH36 P-2327	Residencial	110	1,89	
	37	3994301XG4639S003					

RELACION COMPLETA DE FINCAS CATASTRALES COMPRENDIDAS EN EL POLIGONO A DEL SECTOR BCDP



Nº de Orden Plano 05	Orden de Ref. en manzana	REFERENCIA CATASTRAL	DIRECCIÓN CATASTRAL	USO	SC (m²)	CUOTA EN MANZANA	SUPERFICIE CATASTRAL TOTAL DE LA MANZANA (m²)
	54	3994301XG4639S0055KL	PL PP. EL SALADILLO 21 (D) Es:1 Pt:00 Pt:54 DH54 P-2345	Residencial	73	1,98	
	55	3994301XG4639S00556LB	PL PP. EL SALADILLO 21 (D) Es:1 Pt:00 Pt:55 DH55 P-2346	Residencial	104	2,08	
	56	3994301XG4639S00557BZ	PL PP. EL SALADILLO 21 (D) Es:1 Pt:00 Pt:56 DH56 P-2347	Residencial	73	2,18	
84		4093301XG4649S					28.571,00
	1	4093301XG4649S0002FI	PL PP. EL SALADILLO 22 (D) Es:1 Pt:00 Pt:01	Residencial	146	3,08	
	2	4093301XG4649S0003GO	PL PP. EL SALADILLO 22 (D) Es:1 Pt:00 Pt:02	Residencial	158	2,47	
	3	4093301XG4649S0004HP	PL PP. EL SALADILLO 22 (D) Es:1 Pt:00 Pt:03	Residencial	118	2,47	
	4	4093301XG4649S0005JA	PL PP. EL SALADILLO 22 (D) Es:1 Pt:00 Pt:04	Residencial	118	2,47	
	5	4093301XG4649S0006KS	PL PP. EL SALADILLO 22 (D) Es:1 Pt:00 Pt:05	Residencial	142	2,47	
	6	4093301XG4649S0007LD	PL PP. EL SALADILLO 22 (D) Es:1 Pt:00 Pt:06	Residencial	173	2,47	
	7	4093301XG4649S0008BF	PL PP. EL SALADILLO 22 (D) Es:1 Pt:00 Pt:07	Residencial	167	2,47	
	8	4093301XG4649S0009ZG	PL PP. EL SALADILLO 22 (D) Es:1 Pt:00 Pt:08	Residencial	118	2,47	
	9	4093301XG4649S0010LD	PL PP. EL SALADILLO 22 (D) Es:1 Pt:00 Pt:09	Residencial	150	2,47	
	10	4093301XG4649S0011BF	PL PP. EL SALADILLO 22 (D) Es:1 Pt:00 Pt:10	Residencial	113	2,71	
	11	4093301XG4649S0012ZG	PL PP. EL SALADILLO 22 (D) Es:1 Pt:00 Pt:11	Residencial	145	2,8	
	12	4093301XG4649S0013XH	PL PP. EL SALADILLO 22 (D) Es:1 Pt:00 Pt:12	Residencial	168	2,47	
	13	4093301XG4649S0014MJ	PL PP. EL SALADILLO 22 (D) Es:1 Pt:00 Pt:13	Residencial	163	2,47	
	14	4093301XG4649S0015QK	PL PP. EL SALADILLO 22 (D) Es:1 Pt:00 Pt:14	Residencial	161	2,47	
	15	4093301XG4649S0016WL	PL PP. EL SALADILLO 22 (D) Es:1 Pt:00 Pt:15	Residencial	156	2,47	
	16	4093301XG4649S0017EB	PL PP. EL SALADILLO 22 (D) Es:1 Pt:00 Pt:16	Residencial	150	2,47	
	17	4093301XG4649S0018RZ	PL PP. EL SALADILLO 22 (D) Es:1 Pt:00 Pt:17	Residencial	124	2,47	
	18	4093301XG4649S0019TX	PL PP. EL SALADILLO 22 (D) Es:1 Pt:00 Pt:18	Residencial	156	2,47	
	19	4093301XG4649S0020EB	PL PP. EL SALADILLO 22 (D) Es:1 Pt:00 Pt:19	Residencial	111	2,47	
	20	4093301XG4649S0021RZ	PL PP. EL SALADILLO 22 (D) Es:1 Pt:00 Pt:20	Residencial	132	2,78	
	21	4093301XG4649S0022TX	PL PP. EL SALADILLO 22 (D) Es:1 Pt:00 Pt:21 DH21-PARCELA 2469	Residencial	180	2,68	
	22	4093301XG4649S0023YM	PL PP. EL SALADILLO 22 (D) Es:1 Pt:00 Pt:22 DH22-PARCELA 2470	Residencial	178	2,47	
	23	4093301XG4649S0024UO	PL PP. EL SALADILLO 22 (D) Es:1 Pt:00 Pt:23 DH23-PARCELA 2471	Residencial	182	2,47	
	24	4093301XG4649S0025IW	PL PP. EL SALADILLO 22 (D) Es:1 Pt:00 Pt:24 DH24-PARCELA 2472	Residencial	143	2,47	
	25	4093301XG4649S0026OE	PL PP. EL SALADILLO 22 (D) Es:1 Pt:00 Pt:25 DH25-PARCELA 2473	Residencial	183	2,47	
	26	4093301XG4649S0027PR	PL PP. EL SALADILLO 22 (D) Es:1 Pt:00 Pt:26 DH26-PARCELA 2474	Residencial	190	2,47	
	27	4093301XG4649S0028AT	PL PP. EL SALADILLO 22 (D) Es:1 Pt:00 Pt:27 DH27-PARCELA 2475	Residencial	199	2,47	
	28	4093301XG4649S0029SY	PL PP. EL SALADILLO 22 (D) Es:1 Pt:00 Pt:28 DH28-PARCELA 2476	Residencial	143	2,47	
	29	4093301XG4649S0030TR	PL PP. EL SALADILLO 22 (D) Es:1 Pt:00 Pt:29 DH29-PARCELA 2477	Residencial	149	2,47	
	30	4093301XG4649S0031AT	PL PP. EL SALADILLO 22 (D) Es:1 Pt:00 Pt:30 DH30-PARCELA 2478	Residencial	171	2,55	
	31	4093301XG4649S0032SY	PL PP. EL SALADILLO 22 (D) Es:1 Pt:00 Pt:31	Residencial	142	2,65	
	32	4093301XG4649S0033DU	PL PP. EL SALADILLO 22 (D) Es:1 Pt:00 Pt:32	Residencial	166	2,47	
	33	4093301XG4649S0034FI	PL PP. EL SALADILLO 22 (D) Es:1 Pt:00 Pt:33	Residencial	149	2,47	
	34	4093301XG4649S0035GO	PL PP. EL SALADILLO 22 (D) Es:1 Pt:00 Pt:34	Residencial	144	2,47	
	35	4093301XG4649S0036HP	PL PP. EL SALADILLO 22 (D) Es:1 Pt:00 Pt:35	Residencial	129	2,47	
	36	4093301XG4649S0037JA	PL PP. EL SALADILLO 22 (D) Es:1 Pt:00 Pt:36	Residencial	161	2,47	
	37	4093301XG4649S0038KS	PL PP. EL SALADILLO 22 (D) Es:1 Pt:00 Pt:37	Residencial	148	2,47	
	38	4093301XG4649S0039LD	PL PP. EL SALADILLO 22 (D) Es:1 Pt:00 Pt:38	Residencial	151	2,48	
	39	4093301XG4649S0040LLOJA	CL VIOLETAS 41	Residencial	118	2,48	
	40	4093301XG4649S0041KS	PL PP. EL SALADILLO 22 (D) Es:1 Pt:00 Pt:40	Residencial	73	1,7	
85		4192601XG4649S					46.104,00
	1	4192601XG4649S0002DI	PL PP. EL SALADILLO 26 (D) Bl:2489 Pt:00 DH01 P-2489	Residencial	127	1,63	
	2	4192601XG4649S0003FO	PL PP. EL SALADILLO 26 (D) Bl:2490 Pt:00 DH02 P-2490	Residencial	182	1,66	
	3	4192601XG4649S0004GP	PL PP. EL SALADILLO 26 (D) Bl:2491 Pt:00 DH03 P-2491	Residencial	118	1,7	
	4	4192601XG4649S0005HA	PL PP. EL SALADILLO 26 (D) Bl:2492 Pt:00 DH04 P-2492	Residencial	182	1,73	
	5	4192601XG4649S0006JS	PL PP. EL SALADILLO 26 (D) Bl:2493 Pt:00 DH05 P-2493	Residencial	155	1,76	
	6	4192601XG4649S0007KD	PL PP. EL SALADILLO 26 (D) Bl:2494 Pt:00 DH06 P-2494	Residencial	267	1,78	
	7	4192601XG4649S0008LF	PL PP. EL SALADILLO 26 (D) Bl:2495 Pt:00 DH07 P-2495	Residencial	182	1,64	
	8	4192601XG4649S0009BG	PL PP. EL SALADILLO 26 (D) Bl:2496 Pt:00 DH08 P-2496	Residencial	160	1,77	
	9	4192601XG4649S0010KD	PL PP. EL SALADILLO 26 (D) Bl:2497 Pt:00 DH09 P-2497	Residencial	153	1,61	
	10	4192601XG4649S0011LF	PL PP. EL SALADILLO 26 (D) Bl:2498 Pt:00 DH10 PR-2498	Residencial	170	1,67	
	11	4192601XG4649S0012BG	PL PP. EL SALADILLO 26 (D) Bl:2499 Pt:00 DH11 P-2499	Residencial	160	1,6	
	12	4192601XG4649S0013ZH	PL PP. EL SALADILLO 26 (D) Bl:2500 Pt:00 DH 12 P-2500	Residencial	161	1,6	
	13	4192601XG4649S0014XJ	PL PP. EL SALADILLO 26 (D) Bl:2501 Pt:00 DH13 P-2501	Residencial	163	1,6	
	14	4192601XG4649S0015MK	PL PP. EL SALADILLO 26 (D) Bl:2502 Pt:00 DH14 P-2502	Residencial	163	1,6	
	15	4192601XG4649S0016QL	PL PP. EL SALADILLO 26 (D) Bl:2503 Pt:00 DH15 P-2503	Residencial	170	1,6	
	16	4192601XG4649S0017WB	PL PP. EL SALADILLO 26 (D) Bl:2504 Pt:00 DH16 P-2504	Residencial	170	1,6	
	17	4192601XG4649S0018EZ	PL PP. EL SALADILLO 26 (D) Bl:2505 Pt:00 DH17 P-2505	Residencial	153	1,61	
	18	4192601XG4649S0019RX	PL PP. EL SALADILLO 26 (D) Bl:2506 Pt:00 DH18 P-2506	Residencial	163	1,45	
	19	4192601XG4649S0020WB	PL PP. EL SALADILLO 26 (D) Bl:2507 Pt:00 DH19 P-2507	Residencial	162	0,97	
	20	4192601XG4649S0021EZ	PL PP. EL SALADILLO 26 (D) Bl:2508 Pt:00 DH20 P-2508	Residencial	108	0,97	
	21	4192601XG4649S0022RX	PL PP. EL SALADILLO 26 (D) Bl:2509 Pt:00 DH21 P-2509	Residencial	108	0,97	
	22	4192601XG4649S0023TM	PL PP. EL SALADILLO 26 (D) Bl:2510 Pt:00 DH22 P-2510	Residencial	73	0,97	
	23	4192601XG4649S0024YQ	PL PP. EL SALADILLO 26 (D) Bl:2511 Pt:00 DH23 P-2511	Residencial	87	0,97	
	24	4192601XG4649S0025UW	PL PP. EL SALADILLO 26 (D) Bl:2512 Pt:00 DH 24 P-2512	Residencial	107	0,97	
	25	4192601XG4649S0026IE	PL PP. EL SALADILLO 26 (D) Bl:2513 Pt:00 DH25 P-2513	Residencial	143	1,48	
	26	4192601XG4649S0027OR	PL PP. EL SALADILLO 26 (D) Bl:2514 Pt:00 DH26 P-2514	Residencial	148	1,61	
	27	4192601XG4649S0028PT	PL PP. EL SALADILLO 26 (D) Bl:2515 Pt:00 DH27 P-2515	Residencial	172	1,61	
	28	4192601XG4649S0029AY	PL PP. EL SALADILLO 26 (D) Bl:2516 Pt:00 DH28 P-2516	Residencial	173	1,61	
	29	4192601XG4649S0030OR	PL PP. EL SALADILLO 26 (D) Bl:2517 Pt:00 DH29 P-2517	Residencial	150	1,61	
	30	4192601XG4649S0031PT	PL PP. EL SALADILLO 26 (D) Bl:2518 Pt:00 DH30 P-2518	Residencial	174	1,61	
	31	4192601XG4649S0032AY	PL PP. EL SALADILLO 26 (D) Bl:2519 Pt:00 DH31 P-2519	Residencial	118	1,61	
	32	4192601XG4649S0033SU	PL PP. EL SALADILLO 26 (D) Bl:2520 Pt:00 DH32 P-2520	Residencial	174	1,61	
	33	4192601XG4649S0034DI	PL PP. EL SALADILLO 26 (D) Bl:2521 Pt:00 DH33 P-2521	Residencial	182	1,61	
	34	4192601XG4649S0035FO	PL PP. EL SALADILLO 26 (D) Bl:2522 Pt:00 DH34 P-2522	Residencial	147	1,61	
	35	4192601XG4649S0036GP	PL PP. EL SALADILLO 26 (D) Bl:2523 Pt:00 DH35 P-2523	Residencial	118	1,77	
	36	4192601XG4649S0037HA	PL PP. EL SALADILLO 26 (D) Bl:2524 Pt:00 DH36 P-2524	Residencial	180	1,61	
	37	4192601XG4649S0038JS	PL PP. EL SALADILLO 26 (D) Bl:2525 Pt:00 DH37 P-2525	Residencial	149	1,61	
	38	4192601XG4649S0039KD	PL PP. EL SALADILLO 26 (D) Bl:2526 Pt:00 DH38 P-2526	Residencial	150	1,61	
	39	4192601XG4649S0040KA	PL PP. EL SALADILLO 26 (D) Bl:2527 Pt:00 DH39 P-2527	Residencial	147	1,61	
	40	4192601XG4649S0041JS	PL PP. EL SALADILLO 26 (D) Bl:2528 Pt:00 DH40 P-2528	Residencial	161	1,6	
	41	4192601XG4649S0042KD	PL PP. EL SALADILLO 26 (D) Bl:2529 Pt:00 DH41 P-2529	Residencial	155	1,61	
	42	4192601XG4649S0043LF	PL PP. EL SALADILLO 26 (D) Bl:2530 Pt:00 DH 42 P-2530	Residencial	94	1,61	
	43	4192601XG4649S0044BG	PL PP. EL SALADILLO 26 (D) Bl:2531 Pt:00 DH43 P-2531	Residencial	158	1,75	
	44	4192601XG4649S0045ZH	PL PP. EL SALADILLO 26 (D) Bl:2532 Pt:00 DH44 P-2532	Residencial	95	0,89	
	45	4192601XG4649S0046XJ	PL PP. EL SALADILLO 26 (D) Bl:2533 Pt:00 DH45 P-2533	Residencial	106	0,85	
	46	4192601XG4649S0047MK	PL PP. EL SALADILLO 26 (D) Bl:2534 Pt:00 DH46 P-2534	Residencial	83	0,85	
	47	4192601XG4649S0048QL	PL PP. EL SALADILLO 26 (D) Bl:2535 Pt:00 DH47 P-2535	Residencial	60	0,85	
	48	4192601XG4649S0049WB	PL PP. EL SALADILLO 26 (D) Bl:2536 Pt:00 DH48 P-2536	Residencial	60	0,85	
	49	4192601XG4649S0050MK	PL PP. EL SALADILLO 26 (D) Bl:2537 Pt:00 DH49 P-2537	Residencial	84	0,85	
	50	4192601XG4649S0051QL	PL PP. EL SALADILLO 26 (D) Bl:2538 Pt:00 DH50 P-2538	Residencial	107	0,85	
	51	4192601XG4649S0052WB	PL PP. EL SALADILLO 26 (D) Bl:2539 Pt:00 DH51 P-2539	Residencial	80	0,85	
	52	4192601XG4649S0053EZ	PL PP. EL SALADILLO 26 (D) Bl:2540 Pt:00 DH52 P-2540	Residencial	75	0,85	
	53	4192601XG4649S0054RX	PL PP. EL SALADILLO 26 (D) Bl:2541 Pt:00 DH53 P-2541	Residencial	95	0,85	
	54	4192601XG4649S0055TM	PL PP. EL SALADILLO 26 (D) Bl:2542 Pt:00 DH54 P-2542	Residencial	100	0,85	
	55	4192601XG4649S0056YQ	PL PP. EL SALADILLO 26 (D) Bl:2543 Pt:00 DH55 P-2543	Residencial	60	0,85	
	56	4192601XG4649S0057UW	PL PP. EL SALADILLO 26 (D) Bl:2544 Pt:00 DH56 P-2544	Residencial	103	0,85	
	57	4192601XG4649S0058IE	PL PP. EL SALADILLO 26 (D) Bl:2545 Pt:00 DH57 PR-2545	Residencial	76	0,85	
	58	4192601XG4649S0059OR	PL PP. EL SALADILLO 26 (D) Bl:2546 Pt:00 DH58 P-2546	Residencial	86	0,85	
	59	4192601XG4649S0060UW	PL PP. EL SALADILLO 26 (D) Bl:2547 Pt:00 DH59 P-2547	Residencial	60	0,85	
	60	4192601XG4649S0061JS	PL PP. EL SALADILLO 26 (D) Bl:2548 Pt:00 DH60 P-2548	Residencial	71	0,85	
	61	4192601XG4649S0062OR	PL PP. EL SALADILLO 26 (D) Bl:2549 Pt:00 DH61 P-2549	Residencial	70	0,85	
	62	4192601XG4649S0063PT	PL PP. EL SALADILLO 26 (D) Bl:2550 Pt:00 DH62 P-2550	Residencial	60	0,85	
	63	4192601XG4649S0064AY	PL PP. EL SALADILLO 26 (D) Bl:2551 Pt:00 DH63 P-2551	Residencial	124	0,85	
	64	4192601XG4649S0065SU	PL PP. EL SALADILLO 26 (D) Bl:2552 Pt:00 DH64 P-2552	Residencial	86	0,85	
	65	4192601XG4649S0066DI	PL PP. EL SALADILLO 26 (D) Bl:2553 Pt:00 DH65 P-2553	Residencial	112	0,94	
	66	4192601XG4649S0067FO	PL PP. EL SALADILLO 26 (D) Bl:2554 Pt:00 DH66 P-2554	Residencial	83	0,94	
	67	4192601XG4649S0068GP	PL PP. EL SALADILLO 26 (D) Bl:2555 Pt:00 DH67 P-2555	Residencial	60	0,85	
	68	4192601XG4649S0069HA	PL PP. EL SALADILLO 26 (D) Bl:2556 Pt:00 DH68 P-2556	Residencial	60	0,85	
	69	4192601XG4649S0070FO	PL PP. EL SALADILLO 26 (D) Bl:2557 Pt:00 DH69 P-2557	Residencial	60	0,85	
	70	4192601XG4649S0071GP	PL PP. EL SALADILLO 26 (D) Bl:2558 Pt:00 DH70 P-2558	Residencial	69	0,85	
	71	4192601XG4649S0072HA	PL PP. EL SALADILLO 26 (D) Bl:2559 Pt:00 DH71 P-2559	Residencial	87	0,92	
	72	4192601XG4649S0073JS	PL PP. EL SALADILLO 26 (D) Bl:2560 Pt:00 DH72 P-2560	Residencial	60	0,97	
	73	4192601XG4649S0074KD	PL PP. EL SALADILLO 2				

RELACION COMPLETA DE FINCAS CATASTRALES COMPRENDIDAS EN EL POLIGONO A DEL SECTOR BCDP

Nº de Orden Plano 05	Orden de Ref. en manzana	REFERENCIA CATASTRAL	DIRECCIÓN CATASTRAL	USO	SC (m²)	CUOTA EN MANZANA	SUPERFICIE CATASTRAL TOTAL DE LA MANZANA (m²)
	78	4192601XG4649S0079MK	PL PP. EL SALADILLO 26 (D) Bi:2566 Pi:00 DH78 P-2566	Residencial	158	1,51	
86		3596201XG4639N					23.319,00
	1	3596201XG4639N0001JK	CL BABINAS 404 Es:1 Pi:00 Pt:404 DH1-PARCELA 2404	Residencial	126,00	2,79	
	2	3596201XG4639N0002KL	CL BABINAS 405 Es:1 Pi:00 Pt:405 DH2-PARCELA 2405	Residencial	110,00	2,11	
	3	3596201XG4639N0003LB	CL BABINAS 406 Es:1 Pi:00 Pt:406 FINCA 55483	Residencial	115,00	2,38	
	4	3596201XG4639N0004BZ	CL ALCIVARAS 407 Es:1 Pi:00 Pt:407 FINCA 55485	Residencial	145,00	2,88	
	5	3596201XG4639N0005ZX	CL MONACHIL - CAMPOSOL 408 Es:1 Pi:00 Pt:408 FINCA 55487	Residencial	103,00	2,10	
	6	3596201XG4639N0006XM	CL MONACHIL - CAMPOSOL 409 Es:1 Pi:00 Pt:409 FINCA 55489	Residencial	117,00	2,03	
	7	3596201XG4639N0007MQ	CL MONACHIL - CAMPOSOL 410 Es:1 Pi:00 Pt:410 FINCA 55491	Residencial	74,00	2,03	
	8	3596201XG4639N0008QW	CL MONACHIL - CAMPOSOL 411 Es:1 Pi:00 Pt:411 FINCA 55493	Residencial	60,00	2,03	
	9	3596201XG4639N0009WE	CL MONACHIL - CAMPOSOL 412 Es:1 Pi:00 Pt:412 FINCA 55495	Residencial	177,00	3,85	
	10	3596201XG4639N0010MQ	CL BABINAS 413 Es:1 Pi:00 Pt:413 FINCA 55497	Residencial	107,00	3,03	
	11	3596201XG4639N0011QW	CL MONACHIL - CAMPOSOL 414 Es:1 Pi:00 Pt:414 FINCA 55499	Residencial	96,00	2,03	
	12	3596201XG4639N0012WE	CL MONACHIL - CAMPOSOL 415 Es:1 Pi:00 Pt:415 FINCA 55501	Residencial	101,00	2,03	
	13	3596201XG4639N0013ER	CL MONACHIL - CAMPOSOL 416 Es:1 Pi:00 Pt:416 FINCA 55503	Residencial	74,00	2,03	
	14	3596201XG4639N0014RT	CL MONACHIL - CAMPOSOL 417 Es:1 Pi:00 Pt:417 FINCA 55505	Residencial	74,00	2,03	
	15	3596201XG4639N0015TY	CL MONACHIL - CAMPOSOL 418 Es:1 Pi:00 Pt:418 FINCA 55507	Residencial	74,00	2,03	
	16	3596201XG4639N0016YU	CL ALCIVARAS 419 Es:1 Pi:00 Pt:419 FINCA 55509	Residencial	106,00	2,17	
	17	3596201XG4639N0017UI	CL LANJARON - CAMPOSOL 420 Es:1 Pi:00 Pt:420 FINCA 55511	Residencial	97,00	2,08	
	18	3596201XG4639N0018IO	CL LANJARON - CAMPOSOL 421 Es:1 Pi:00 Pt:421 FINCA 55513	Residencial	74,00	2,03	
	19	3596201XG4639N0019OP	CL LANJARON - CAMPOSOL 422 Es:1 Pi:00 Pt:422 FINCA 55515	Residencial	90,00	2,03	
	20	3596201XG4639N0020UI	CL LANJARON - CAMPOSOL 423 Es:1 Pi:00 Pt:423 FINCA 55517	Residencial	74,00	2,03	
	21	3596201XG4639N0021IO	CL LANJARON - CAMPOSOL 424 Es:1 Pi:00 Pt:424 FINCA 55519	Residencial	99,00	2,03	
	22	3596201XG4639N0022OP	CL LANJARON - CAMPOSOL 425 Es:1 Pi:00 Pt:425 FINCA 55521	Residencial	108,00	2,03	
	23	3596201XG4639N0023PA	CL LANJARON - CAMPOSOL 426 Es:1 Pi:00 Pt:426 FINCA 55523	Residencial	108,00	2,03	
	24	3596201XG4639N0024AS	CL BABINAS 427 Es:1 Pi:00 Pt:427 DH24-P.2427-D11	Residencial	191,00	3,54	
	25	3596201XG4639N0025SD	CL LANJARON - CAMPOSOL 428 Es:1 Pi:00 Pt:428 DH25-P.2428-D11	Residencial	129,00	2,68	
	26	3596201XG4639N0026DF	CL LANJARON - CAMPOSOL 429 Es:1 Pi:00 Pt:429 FINCA 55529	Residencial	74,00	2,03	
	27	3596201XG4639N0027FG	CL LANJARON - CAMPOSOL 430 Es:1 Pi:00 Pt:430 FINCA 55531	Residencial	102,00	2,03	
	28	3596201XG4639N0028CH	CL LANJARON - CAMPOSOL 431 Es:1 Pi:00 Pt:431 DH28-PARCELA 2431	Residencial	107,00	2,03	
	29	3596201XG4639N0029HJ	CL LANJARON - CAMPOSOL 432 Es:1 Pi:00 Pt:432 FINCA 55535	Residencial	102,00	2,03	
	30	3596201XG4639N0030FG	CL LANJARON - CAMPOSOL 433 Es:1 Pi:00 Pt:433 FINCA 55537	Residencial	74,00	2,03	
	31	3596201XG4639N0031GH	CL LANJARON - CAMPOSOL 434 Es:1 Pi:00 Pt:434 FINCA 55539	Residencial	94,00	2,03	
	32	3596201XG4639N0032HJ	CL LANJARON - CAMPOSOL 435 Es:1 Pi:00 Pt:435 FINCA 55541	Residencial	99,00	2,03	
	33	3596201XG4639N0033JK	CL LANJARON - CAMPOSOL 436 Es:1 Pi:00 Pt:436 DH33-PARCELA 2436	Residencial	111,00	2,03	
	34	3596201XG4639N0034KL	CL LANJARON - CAMPOSOL 437 Es:1 Pi:00 Pt:437 FINCA 55545	Residencial	83,00	2,17	
	35	3596201XG4639N0035LB	AV COVACHOS 438 Es:1 Pi:00 Pt:438 FINCA 55547	Residencial	122,00	2,08	
	36	3596201XG4639N0036BZ	AV COVACHOS 439 Es:1 Pi:00 Pt:439 FINCA 55549	Residencial	124,00	2,03	
	37	3596201XG4639N0037ZX	AV COVACHOS 440 Es:1 Pi:00 Pt:440 DH37-P.2440-D11	Residencial	134,00	2,03	
	38	3596201XG4639N0038XM	AV COVACHOS 441 Es:1 Pi:00 Pt:441 FINCA 55553	Residencial	93,00	2,03	
	39	3596201XG4639N0039MQ	AV COVACHOS 442 Es:1 Pi:00 Pt:442 FINCA 55555	Residencial	74,00	2,03	
	40	3596201XG4639N0040ZX	AV COVACHOS 443 Es:1 Pi:00 Pt:443 FINCA 55557	Residencial	96,00	2,03	
	41	3596201XG4639N0041XM	AV COVACHOS 444 Es:1 Pi:00 Pt:444 FINCA 55559	Residencial	106,00	2,03	
	42	3596201XG4639N0042MQ	AV COVACHOS 445 Es:1 Pi:00 Pt:445 FINCA 55561	Residencial	97,00	2,03	
	43	3596201XG4639N0043QW	AV COVACHOS 446 Es:1 Pi:00 Pt:446 DH43-PARCELA 2446	Residencial	74,00	2,03	
	44	3596201XG4639N0044WE	AV COVACHOS 447 Es:1 Pi:00 Pt:447 FINCA 55565	Residencial	107,00	2,03	
	45	3596201XG4639N0045ER	CL BABINAS 448 Es:1 Pi:00 Pt:448 FINCA 55567	Residencial	155,00	3,21	
87		3792401XG4639S					-
	1	3792401XG4639S0001SE	PL PP. EL SALADILLO 4 Suelo	Suelo sin edif., obras u	0	100,00	
							3.307.074,00



Leyenda:

-  Municipio
-  Ámbito del poligono A Sector BCDF

Proyecto:

PROGRAMA DE ACTUACIÓN DEL
POLIGONO A DEL SECTOR BCDF
DEL ÁREA A-05-07 (El Saladillo).
MAZARRÓN

Promotor:

M.I. Ayuntamiento de Mazarrón

Plano:

Emplazamiento
Sobre ámbito municipal

Numero:

02

Escala: 1 / 25000 DATUM: ETRS89 / UTM zone 30N

Versión: V01 Fecha: Octubre 2023

Equipo Redactor:

El Arquitecto Tecnico:

La Abogada:




D. Federico A. Martínez Jenkins

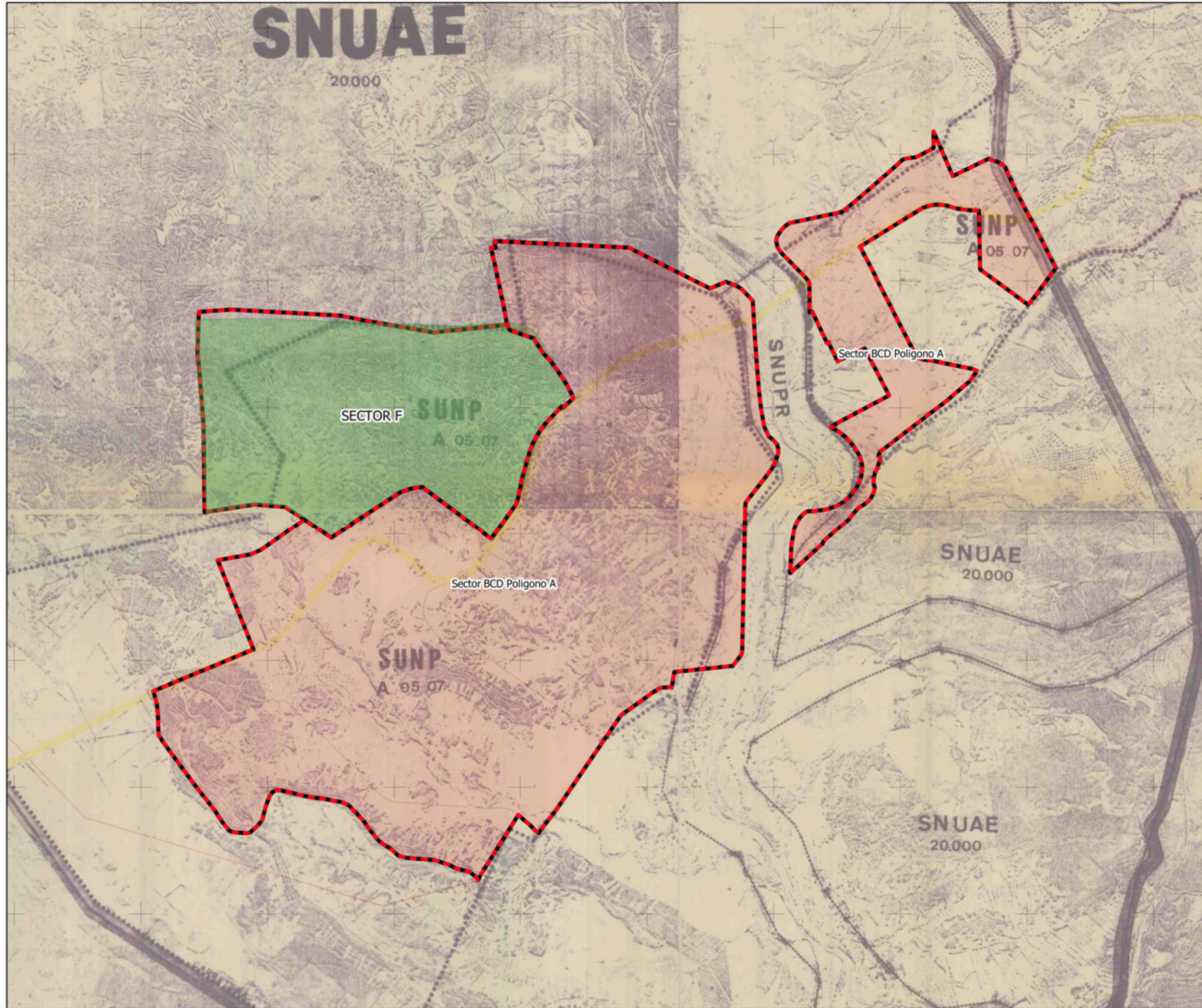
Dña. Ester Morillas Fernandez



Gestión de suelo

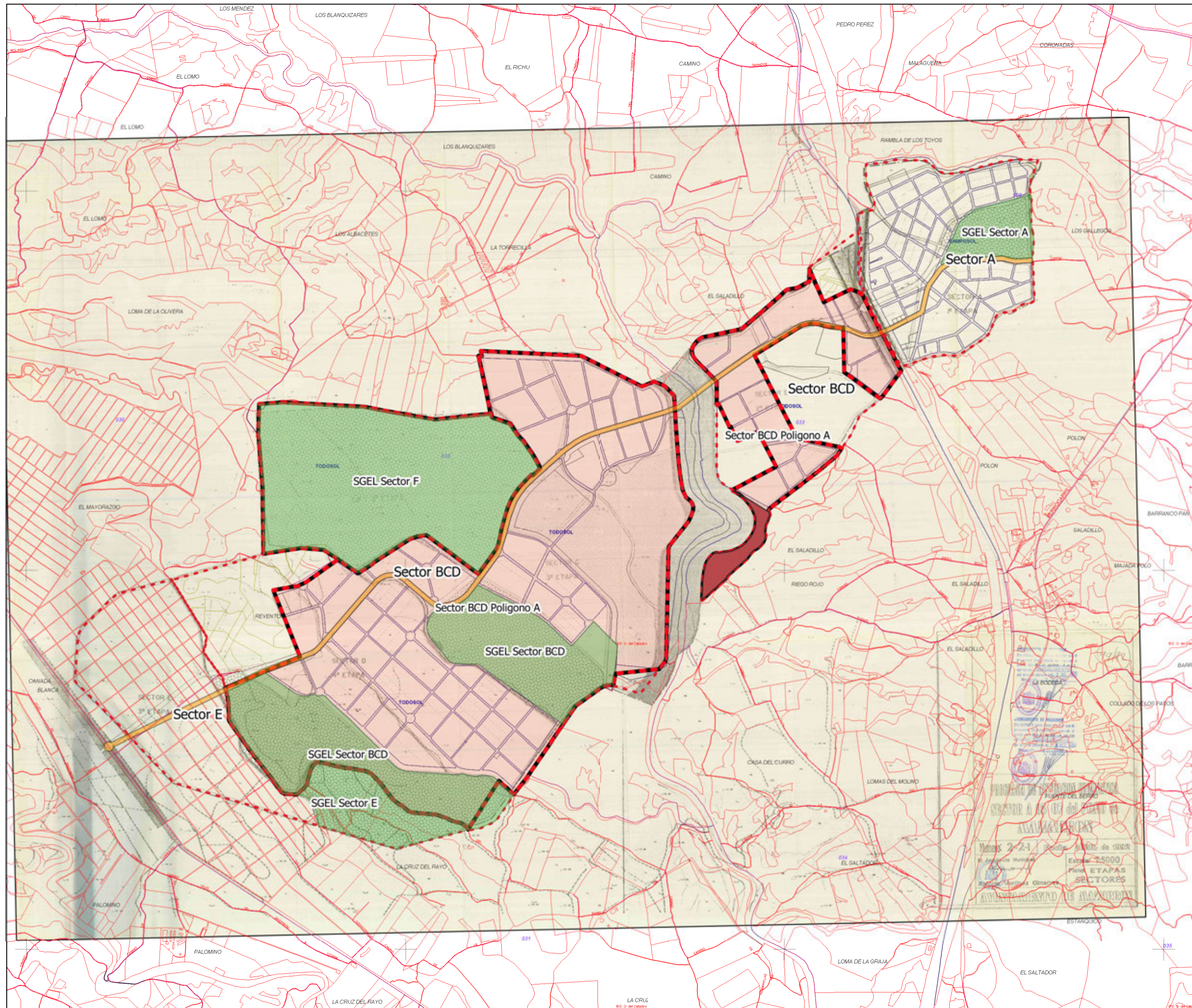
JURITEMUR

C/ Enrique Villar nº9 3ºE, 30008 Murcia
administracion@juritemur.es Tel: 968 967 820



642500 643000 643500 644000 644500 645000 645500 646000 646500 647000

Leyenda:	
	Delim. Poligono A en Sector BCDF
Proyecto:	
PROGRAMA DE ACTUACIÓN DEL POLIGONO A DEL SECTOR BCDF DEL ÁREA A-05-07 (El Saladillo). MAZARRÓN	
Promotor:	
M.I. Ayuntamiento de Mazarrón	
Plano:	
Delim. Poligono A Sector BCDF Sobre Planos PGMO	
Numero:	
03	
Escala: 1 / 15.000 DATUM:ETRS89/UTM 30N	
Versión: V01 Fecha: Octubre 2023	
Equipo Redactor:	
El Arquitecto Tecnico:	La Abogada:
D. Federico A. Martinez Jenkins	Dña. Ester Morillas Fernandez
Gestión de suelo JURITEMUR <small>C/ Enrique Villar nº9 3ºE, 30008 Murcia administracion@juritemur.es Tel: 968 967 820</small>	



Leyenda:

- Municipio
- Delimitación y Sectores del PAU
- Poligono A del Sector BCDF

**Superposición del plano del PAU
2.2.1. PAU. Etapas - Sectores**

Proyecto:

**PROGRAMA DE ACTUACIÓN DEL
POLIGONO A DEL SECTOR BCDF
DEL ÁREA A-05-07 (El Saladillo).
MAZARRÓN**

Promotor:

M.I. Ayuntamiento de Mazarrón

Plano:

PAU Etapas - Sectores
Sobre cartografía Catastral

Numero:

04

Escala: 1 / 20000 DATUM: ETRS89 / UTM zone 30N

Versión: V01 Fecha: Octubre 2023

Equipo Redactor:

El Arquitecto Tecnico: La Abogada:

[Handwritten signatures]

D. Federico A. Martínez Jenkins Dña. Ester Morillas Fernandez

642000 644000 646000 648000

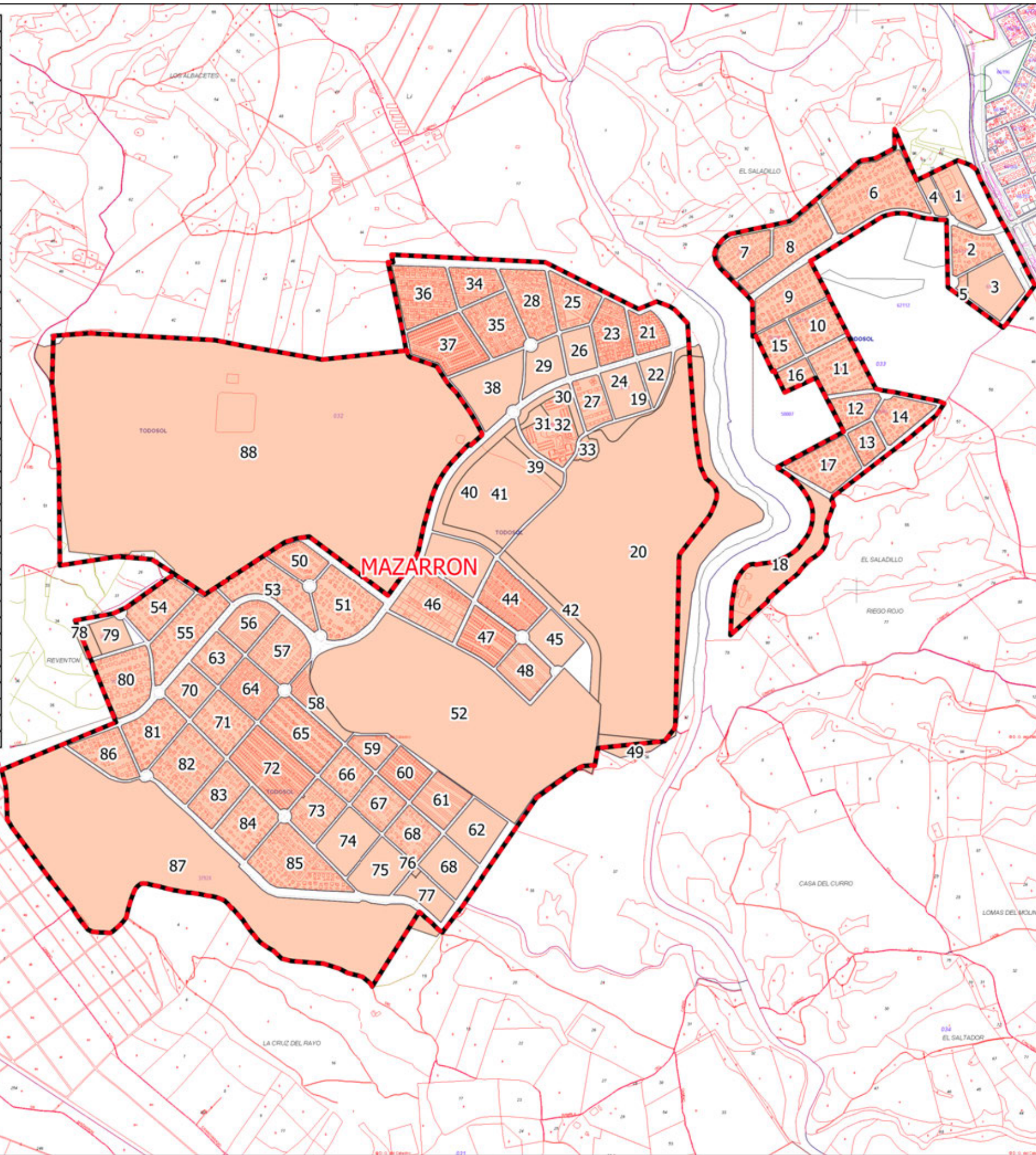
4172000

4170000

4168000


Gestión de suelo
JURITEMUR
 C/ Enrique Villar nº9 3ºE, 30008 Murcia
 administracion@juritemur.es Tel: 968 967 820

Nº	Ref. Catastral	Nº	Ref. Catastral
1	6415901XG4761N	45	5000501XG4750S
2	6513301XG4761S	46	4602701XG4740S
3	6512101XG4761S	47	4800401XG4740S
4	6315601XG4761N	48	4999501XG4740S
5	6512102XG4761S	49	5396301XG4659N
6	6115501XG4761N	50	4203101XG4740S
7	5713301XG4751S	51	4301901XG4740S
8	5813501XG4751S	52	4798101XG4649N
9	5812701XG4751S	53	4102101XG4740S
10	5911701XG4751S	54	3701401XG4730S
11	6009701XG4760N	55	3700601XG4730S
12	6108501XG4760N	56	4000801XG4740S
13	6107801XG4760N	57	4199001XG4649N
14	6208601XG4760N	58	4298301XG4649N
15	5810001XG4751S	59	4496901XG4649N
16	5809901XG4750N	60	4595501XG4649N
17	6006301XG4760N	61	4694601XG4649S
18	5905601XG4750N	62	4893201XG4649S
19	5203404XG4750S	63	3999601XG4639N
20	5203401XG4750S	64	4098701XG4649N
21	5411101XG4751S	65	4197701XG4649N
22	5409201XG4750N	66	4395901XG4649N
23	5210401XG4751S	67	4494601XG4649S
24	5309101XG4750N	68	4593601XG4649S
25	5112101XG4751S	68	4792101XG4649S
26	5110901XG4751S	70	3898201XG4639N
27	5108501XG4750N	71	3997201XG4639N
28	4912701XG4741S	72	4095501XG4649N
29	5009301XG4751S	73	4294901XG4649S
30	5007504XG4750N	74	4393801XG4649S
31	5007503XG4750N	75	4492701XG4649S
32	5007502XG4750N	76	4691202XG4649S
33	5203402XG4750S	77	4691201XG4649S
34	4712501XG4741S	78	3500203XG4730S
35	4811601XG4741S	79	3500202XG4730S
36	4612101XG4741S	80	3599701XG4639N
37	4710201XG4741S	81	3697701XG4639N
38	4808101XG4740N	82	3796701XG4639N
39	4703002XG4740S	83	3994301XG4639S
40	4703003XG4740S	84	4093301XG4649S
41	4703001XG4740S	85	4192601XG4649S
42	5203405XG4750S	86	3596201XG4639N
43	4703601XG4740S	87	3792401XG4639S
44	4902801XG4740S	88	4006301XG4740N



Leyenda:
 Delimitación Polígono A Sector BCDF

Proyecto:
PROGRAMA DE ACTUACIÓN DEL POLÍGONO A DEL SECTOR BCDF DEL ÁREA A-05-07 (El Saladillo). MAZARRÓN

Promotor:
M.I. Ayuntamiento de Mazarrón

Plano:
Catastral
del Polígono A Sector BCDF

Numero:
05

Escala: 1 / 5000 **DATUM:** ETRS89/UTM zona 30N
Versión: V01 **Fecha:** Octubre 2023

Equipo Redactor:
El Arquitecto Técnico: La Abogada:

D. Federico A. Martínez Jenkins Dña. Ester Morillas Fernández

Gestión de suelo
JURITEMUR
C/ Enrique Villar nº9 3ºE, 30008 Murcia
administracion@juritemur.es Tel: 968 967 820

642000

644000

646000

Plano Georeferenciado -



Leyenda:

Delimitación superpuesta del Poligono A
Del Sector BCDF

Plano del Plan Parcial del Sector BCDF
P 2.2 Superficies

Proyecto:

PROGRAMA DE ACTUACIÓN DEL
POLIGONO A DEL SECTOR BCDF
DE - ÁREA A-05-07 (El Saladillo).
MAZARRÓN

Promotor:

M. I. Ayuntamiento de Mazarrón

Plano:



Ordenación del Plan Parcial
Poligono A del Sector BCDF

Numero:

06

Escala: 1 / 15000 DATUM: ETRS89 / UTM zone 30N
Versión: V01 **Fecha:** Octubre 2023

Equipo Redactor:

El Arquitecta Tecnico:  La Abogada: 

D. Federico A. Martinez Jenkins Dña. Ester Morillas Fernandez


Gestión de suelo

JURITEMUR

C/ Enrique Villar nº9 3ºE, 30008 Murcia
administracion@juritemur.es Tel: 968 967 820



Leyenda:

 Delimitación del Polígono A del Sector BCDF

Proyecto:

PROGRAMA DE ACTUACIÓN DEL POLIGONO A DEL SECTOR BCDF DEL ÁREA A-05-07 (El Saladillo). MAZARRÓN

Promotor:

M.I. Ayuntamiento de Mazarrón

Plano:

Ortofoto

Origen de datos Vuelo PNOA 2019

Numero:

07

Escala: 1 / 15000 DATUM: ETRS89 / UTM zone 30N

Versión: V01 Fecha: Octubre 2023

Equipo Redactor:

El Arquitecto Tecnico:

La Abogada:

D. Federico A. Martínez Jenkins

Dña. Ester Morillas Fernandez



C/ Enrique Villar nº9 3ºE, 30008 Murcia
administracion@juritemur.es Tel: 968 967 820