



BAHÍA  
de MAZARRÓN  
Esencia del Mediterráneo



Playas de Mazarrón  
**30** Playas y calas  
*te están esperando*



AYUNTAMIENTO DE MAZARRÓN  
Concejalía de Servicios del Litoral





Mazarrón está asentada en una amplia bahía abierta al Mediterráneo, con 35 km de litoral, en la Costa Cálida, Murcia. Las temperaturas en invierno oscilan entre los 15 y 20° C y sus cielos están en general despejados, garantizando más de 2.800 horas de sol. Podrás disfrutar durante todo el año de nuestras temperaturas, de calas escondidas o de playas situadas junto a espléndidos paseos marítimos. Podrás descansar en playas urbanas o buscar la soledad en playas ubicadas en espacios naturales, todas ellas con una luz inigualable en el Mediterráneo.



AYUNTAMIENTO DE MAZARRÓN  
Concejalía de Servicios del Litoral

**NORMAS DE CONDUCTA Y ACTIVIDADES  
PROHIBIDAS EN LAS PLAYAS DE MAZARRÓN**



**TELÉFONO DE  
EMERGENCIAS**

**112**

**BANDERAS  
DE SEGURIDAD**



**SIN  
PELIGRO**



**PELIGRO**



**BAÑO  
PROHIBIDO**



**SEÑALIZACIÓN Y RESPETO  
LEGISLACIÓN LITORAL**

# índice

## **u** *Playas urbanas y semiurbanas*

- 07 Playa de El Mojón
- 09 Playa de El Alamillo
- 11 Playa de El Rihuete
- 13 Playa del Puerto
- 15 Playa de La Isla
- 16 Playa de Bahía
- 17 Playa de La Reya /  
Junta de Los Mares
- 18 Playa de La Ermita
- 19 Playa de La Pava
- 21 Playa de Nares
- 23 Playa de El Castellar
- 25 Playa de Bolnuevo
- 26 Mapas



## **n** *Playas vírgenes y naturistas*

- 28 Playa de El Rincón
  - Playa de Piedra Mala
  - Playa de Cueva Lobos
  - Playa Amarilla
- 29 Playa de La Grúa
  - Cala Leño
  - Cala Desnuda
  - Playa del Barranco Ancho
  - Playa de El Hondón
- 30 Playa de El Salar o Benzal
  - Playa de El Cabezo de la Pelea
  - Playa de Cobaticas
  - Playa de Las Chapas
  - Playa de El Ballenato
- 31 Playa de Las Minas
  - Playa de El Palomarico
  - Playa de Parazuelos
  - Playa de Percheles





**U** *Playas Urbanas y  
semiurbanas*





## PLAYA DE EL MOJÓN

**Pedanía:** Las Balsicas.


**Acceso:** punto kilométrico 1,400 de la comarcal Isla Plana a Cartagena - Playa de El Mojón y Cabezo de El Mojón.

**Dimensiones:** 465 m de largo x 50 m de ancho.

**Suelo de la playa:** arena fina y gris.

**Descripción:** playa natural.

**Servicios:** parque acuático, socorristas, aseos adaptados, parada de autobús línea Mazarrón-Murcia, camping.









## PLAYA DE EL ALAMILLO

**Pedanía:** Las Balsicas.

**Acceso:** Avda. del Alamillo, ctra. N-332.

**Dimensiones:** 600 m de largo x 14 m de ancho.


**Suelo de la playa:** bolos.

**Aparcamiento:** en área reservada.

**Descripción:** playa semiurbana.

**Servicios:** chiringuito, parque acuático, socorristas, lavapiés, pasarelas hasta la arena húmeda, aparcamiento discapacitados, aseos adaptados, alquiler de hamacas y sombrillas, alquiler de motos náuticas, parada de autobús línea Mazarrón-Cartagena.

**Galardones:** Bandera Azul.







## PLAYA DE EL RIHUETE

**Pedanía:** Puerto de Mazarrón.

**Acceso:** Paseo del Rihuete.


**Dimensiones:** 600 m de largo x 18 m de ancho.

**Suelo de la playa:** arena fina y dorada.

**Descripción:** playa urbana.

**Servicios:** chiringuito, socorristas, lavapiés, pasarelas hasta la arena húmeda, aparcamiento discapacitados, aseos adaptados, alquiler de patines de agua y canoas, chiringuito. Paseo marítimo. Establecimientos de restauración.

**Galardones:** Q de Calidad Turística, Bandera Azul, Ecoplaya.







## PLAYA DEL PUERTO DE MAZARRÓN

**Pedanía:** Puerto de Mazarrón

**Acceso:** C/ Progreso; Paseo de la Sal; Paseo D. Fco. Mnez Muñoz.

**Dimensiones:** 500 m de largo x 14 m de ancho.

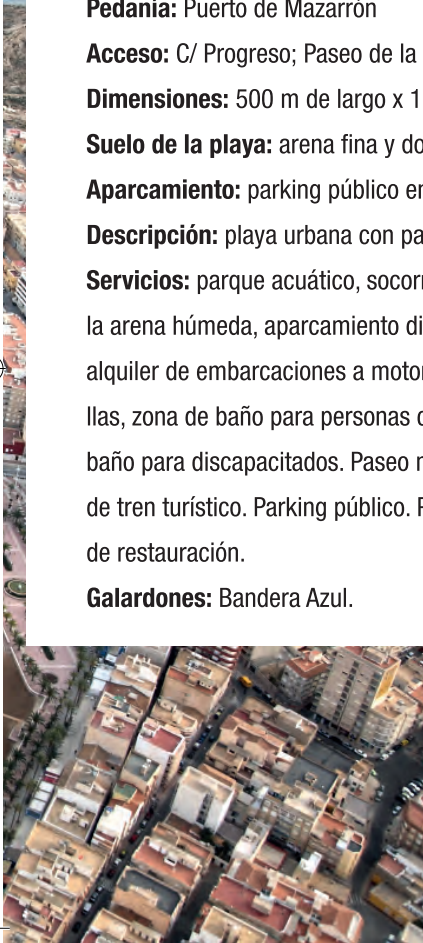
**Suelo de la playa:** arena fina y dorada.

**Aparcamiento:** parking público en Puerto Deportivo.

**Descripción:** playa urbana con paseo marítimo.

**Servicios:** parque acuático, socorristas, lavapiés, pasarelas hasta la arena húmeda, aparcamiento discapacitados, aseos adaptados, alquiler de embarcaciones a motor, alquiler de hamacas y sombrillas, zona de baño para personas con movilidad reducida. Sillas de baño para discapacitados. Paseo marítimo. Parada de taxi. Parada de tren turístico. Parking público. Puerto Deportivo. Establecimientos de restauración.

**Galardones:** Bandera Azul.









## PLAYA DE LA ISLA

**Pedanía:** Puerto de Mazarrón.

**Acceso:** Avda. Tierno Galván.


**Dimensiones:** 600 m de largo x 52 m de ancho.

**Suelo de la Playa:** arena fina.

**Aparcamiento:** en área reservada.

**Descripción:** playa urbana.

**Servicios:** chiringuito, socorristas, lavapiés, pasarelas hasta la arena húmeda, aparcamiento discapacitados, aseos adaptados, alquiler de hamacas y sombrillas, sillas de baño para discapacitados. Alquiler de patines acuáticos. Biblioplaya (durante verano). Parada autobús. Parada tren turístico. Establecimientos de restauración.





## PLAYA DE BAHÍA

**Pedanía:** Puerto de Mazarrón.

**Acceso:** C/ Noruega; C/ Sevilla; Cabezo de la Reya.

**Dimensiones:** 190 m de largo x 21 m de ancho.

**Suelo de la Playa:** arena fina y dorada.

**Aparcamiento:** en calzada.

**Descripción:** playa urbana.

**Servicios:** socorristas, lavapiés, pasarelas hasta la arena húmeda, aparcamiento discapacitados, aseos adaptados.

Alquiler de patines acuáticos. Puerto Deportivo. Mirador.

**Galardones:** Q de Calidad Turística, Bandera Azul.





## PLAYA JUNTA DE LOS MARES / LA REYA

**Pedanía:** Puerto de Mazarrón.

**Acceso:** Avda. D. José Alarcón Palacios.

**Dimensiones:** 400 m de largo x 30 m de ancho.

**Suelo de la Playa:** arena fina y dorada.

**Aparcamiento:** en calzada.

**Descripción:** playa urbana.

**Servicios:** chiringuito, socorristas, lavapiés, pasarelas hasta la arena húmeda, aparcamiento discapacitados, aseos adaptados, alquiler de patines acuáticos y canoas, alquiler de hamacas y sombrillas.

Establecimientos de restauración. Establecimientos hoteleros. Parada de autobús. Parada de tren turístico.

**Galardones:** Q de Calidad Turística, Bandera Azul.





## PLAYA DE LA ERMITA

**Pedanía:** Puerto de Mazarrón.

**Acceso:** Avda. D. José Alarcón Palacios.

**Dimensiones:** 100 m de largo x 14 m de ancho.

**Suelo de la Playa:** arena media y dorada.

**Aparcamiento:** en área reservada.

**Descripción:** playa urbana.

**Servicios:** lavapiés, aseos, aseos adaptados, vestuarios, pasarela hasta la arena húmeda, escuela de vela, paseo marítimo. Establecimientos de restauración. Establecimientos hoteleros.







## PLAYA DE LA PAVA

**Pedanía:** Puerto de Mazarrón.

**Acceso:** Avda. D. José Alarcón Palacios.

**Dimensiones:** 100 m de largo x 29 m de ancho.

**Suelo de la Playa:** arena fina y dorada.

**Aparcamiento:** en área reservada.

**Descripción:** playa urbana.

**Servicios:** socorristas, lavapiés, pasarelas hasta la arena húmeda, aparcamiento discapacitados. Establecimientos hoteleros.







## PLAYA DE NARES

**Pedanía:** Puerto de Mazarrón.

**Acceso:** Paseo del Castellar.

**Dimensiones:** 400 m de largo x 41 m de ancho.

**Suelo de la Playa:** arena media y dorada.

**Aparcamiento:** en área reservada.


**Descripción:** playa urbana.

**Servicios:** chiringuito, socorristas, lavapiés, pasarelas hasta la arena húmeda, aparcamiento discapacitados, aseos adaptados, alquiler de hamacas y sombrillas.

**Galardones:** Q de Calidad Turística, Bandera Azul.









# PLAYA DE EL CASTELLAR

**Pedanía:** Puerto de Mazarrón

**Acceso:** Paseo de El Castellar.

**Dimensiones:** 714 m de largo x 26 m de ancho.


**Suelo de la Playa:** arena gruesa y dorada.

**Aparcamiento:** en área reservada.


**Descripción:** playa urbana.

**Servicios:** chiringuito, socorristas, lavapiés, pasarelas hasta la arena húmeda, aparcamiento discapacitados, aseos adaptados, alquiler de hamacas y sombrillas. Actividades infantiles (meses verano). Zona de juegos infantiles. Parada de autobús. Parada de tren turístico. Paseo marítimo. Establecimientos de restauración. Establecimientos hoteleros.

**Galardones:** Q de Calidad Turística, Bandera Azul, Ecoplaya.









## PLAYA DE BOLNUEVO

**Pedanía:** Las Moreras - Bolnuevo.

**Acceso:** Paseo de Bolnuevo; Avda. Juan de Borbón; Avda. Pedro López Meca.

**Dimensiones:** 1.600 m de largo x 24 m de ancho.

**Suelo de la Playa:** arena gruesa y dorada.

**Aparcamiento:** en área reservada.

**Descripción:** playa urbana.

**Servicios:** chiringuito, parque acuático, socorristas, lavapiés, pasarelas hasta la arena húmeda, aparcamiento discapacitados, aseos adaptados, alquiler de hamacas y sombrillas. Paseo marítimo. Establecimientos de restauración. Establecimientos hoteleros. Camping. Parada de autobús. Parada de tren turístico. Juegos infantiles.

**Galardones:** Q de Calidad Turística.







# Mar Mediterráneo



## *n Playas vírgenes y naturistas*



**Playa del Rincón / Pedanía:** Las Moreras. **Acceso:** desde la red básica por una carretera hasta el Poblado de Bolnuevo. Urbanización Punta Bella. **Dimensiones:** 90 m de largo x 15 m de ancho. **Suelo de la Playa:** arena fina y gris. **Aparcamiento:** en área reservada y calzada. **Descripción:** playa semiurbana.

**Playa de Piedra Mala / Pedanía:** Las Moreras. **Acceso:** desde la red básica por una carretera estrecha sin asfaltar hasta el Poblado de Bolnuevo. Urbanización Punta Bella. **Dimensiones:** 115 m de largo x 17 m de ancho. **Suelo de la Playa:** arena gruesa y gris. **Aparcamiento:** en camino rural. **Descripción:** playa natural. Su capacidad teórica es de 153 plazas.

**Playa de Cueva Lobos / Pedanía:** Las Moreras. **Acceso:** punto kilométrico 11,392 del acceso A-42 - Playa Cueva de Los Lobos. Se accede a la costa a través de un camino estrecho sin asfaltar. **Dimensiones:** 90 m de largo x 16 m de ancho. **Suelo de la Playa:** arena media y grava. **Aparcamiento:** en área reservada. **Descripción:** playa natural nudista con excelentes vistas.

**Playa Amarilla / Pedanía:** Las Moreras. **Acceso:** punto kilométrico 11,392 del acceso A-42 - Playa Cueva de Los Lobos. Se accede a la costa a través de un camino sin asfaltar. **Dimensiones:** 110 m de largo x 12 m de ancho. **Suelo de la**





**Playa:** arena media y grava. **Aparcamiento:** en camino rural. **Descripción:** playa natural nudista de gran valor paisajístico.

**Playa de la Grúa / Pedanía:** Las Moreras. **Acceso:** punto kilométrico 10,550 de la A-42 - Playa de la Grúa-Cala Leño. Se accede a la costa a través de un camino estrecho sin asfaltar. **Dimensiones:** 85 m de largo x 18 m de ancho. **Suelo de la Playa:** arena media y grava. **Aparcamiento:** en camino rural. **Descripción:** playa natural nudista con excelentes vistas.

**Cala Leño / Pedanía:** Las Moreras. **Acceso:** punto kilométrico 10,550 de la A-42 - Playa de la Grúa-Cala Leño. Se accede a la costa a través de un camino estrecho sin asfaltar. **Dimensiones:** 100 m de largo x 12 m de ancho. **Suelo de la Playa:** grava. **Aparcamiento:** en camino rural. **Descripción:** playa natural nudista.



**Cala Desnuda / Pedanía:** Las Moreras. **Acceso:** desde la red básica se accede a la costa a través de un camino sin asfaltar. **Dimensiones:** 30 m de largo x 9 m de ancho. **Suelo de la Playa:** arena fina y gris. **Aparcamiento:** en camino rural. **Descripción:** playa en entorno natural.

**Playa del Barranco Ancho / Pedanía:** Las Moreras. **Acceso:** desde la red básica se accede a la costa a través de un camino sin asfaltar. **Dimensiones:** 80 m de largo x 12 m de ancho. **Suelo de la Playa:** arena media y grava. **Aparcamiento:** en camino rural. **Descripción:** playa en entorno natural.

**Playa de El Hondón del Fondón / Pedanía:** Las Moreras. **Acceso:** desde la red básica se accede a la costa a través de un camino sin asfaltar. **Dimensiones:** 100 m de largo x 11 m de ancho. **Suelo de la Playa:** arena fina y grava. **Descripción:** cala de difícil acceso.

**Playa de El Salar o Benzal / Pedanía:** Ifre-Cañada de Gallego. **Acceso:** desde Cañada de Gallego por el camino de la Rambla de Villalba. Desde Bolnuevo por el camino de las calas. **Dimensiones:** 650 m de largo por 18 de ancho medio. **Suelo de la Playa:** grava. **Aparcamiento:** en camino rural. **Descripción:** playa con una zona arbolada, situada junto a la rambla de Villalba.

**Playa de El Cabezo de la Pelea / Pedanía:** Ifre-Cañada de Gallego. **Acceso:** desde la red básica se accede a la costa a través de un camino sin asfaltar. **Dimensiones:** 1.750 m de largo x 18 m de ancho. **Suelo de la Playa:** arena fina y grava. **Aparcamiento:** en camino rural. **Descripción:** cala inaccesible.



**Playa de Cobaticas / Pedanía:** Ifre-Cañada de Gallego. **Acceso:** desde la red básica se accede a la costa a través de un camino sin asfaltar. **Dimensiones:** 1.000 m de largo x 30 m de ancho. **Suelo de la Playa:** arena fina y grava. **Aparcamiento:** en camino rural. **Descripción:** cala inaccesible con vistas de gran belleza.

**Playa de Las Chapas / Pedanía:** Ifre-Cañada de Gallego. **Acceso:** a pie o 4x4, a 0,4 km. Punto kilométrico 3,950 de la A-42 - Playa Ballenato. Se accede a la costa a través de un camino sin asfaltar. **Dimensiones:** 300 m de largo x 10 m de ancho. **Suelo de la Playa:** bolos. **Aparcamiento:** en camino rural. **Descripción:** playa en entorno natural.

**Playa de El Ballenato / Pedanía:** Ifre-Cañada de Gallego. **Acceso:** a pie o en 4x4, a 0,4 km. Punto kilométrico 3,950 de la A-42 - Playa del Ballenato. Se





n


accede a la costa a través de un camino sin asfaltar. **Dimensiones:** 200 m de largo x 17 m de ancho. **Suelo de la Playa:** arena gruesa, grava y bolos. **Aparcamiento:** en camino rural. **Descripción:** Playa en entorno natural.

**Playa de Las Minas** / **Pedanía:** Ifre-Cañada de Gallego. **Acceso:** a pie 0,2 km desde la Playa de Percheles, punto kilométrico 3,900 de la A-42 - Playa Percheles. Se accede a la costa a través de un camino sin asfaltar. **Dimensiones:** 100 m de largo x 14 m de ancho. **Suelo de la Playa:** arena fina y gris. **Aparcamiento:** en camino rural. **Descripción:** playa en entorno natural.

**Playa de El Palomarico** / **Pedanía:** Ifre-Cañada de Gallego. **Acceso:** punto kilométrico 15,150 de la N-332 Almería-Valencia - Poblado de Calnegre. Playa Punta de Calnegre. Se encuentra junto a la carretera a Puntas de Calnegre. Se accede a la costa a través de un camino sin asfaltar. **Dimensiones:** 90 m de largo x 20 m de ancho. **Suelo de la Playa:** arena fina y grava. **Aparcamiento:** en camino rural. **Descripción:** playa en entorno natural.

**Playa de Parazuelos** / **Pedanía:** Ifre-Cañada de Gallego. **Acceso:** punto kilométrico 15,150 de la N-332 Almería-Valencia - Poblado Calnegre. Playa Punta Calnegre. Se encuentra junto a la carretera a Puntas de Calnegre. **Dimensiones:** 900 m de largo x 26 m de ancho. **Suelo de la Playa:** arena media y grava. **Aparcamiento:** en camino rural. **Descripción:** playa en entorno natural.

**Playa de Percheles** / **Pedanía:** Ifre-Cañada de Gallego. **Acceso:** punto kilométrico 3,900 de la A-42 - Playa de Percheles. Se accede a la costa a través de un camino sin asfaltar. **Dimensiones:** 290 m de largo x 16 m de ancho. **Suelo de la Playa:** arena fina y gris. **Aparcamiento:** en camino rural. **Descripción:** playa en entorno natural. **Servicios:** chiringuito, socorristas, pasarelas hasta la arena húmeda, aseos adaptados, alquiler de hamacas y sombrillas.





BAHÍA  
de MAZARRÓN  
Esencia del Mediterráneo



Costa  
Cálida  
Región  
de Murcia

Visítanos en:

**[www.visitamazarron.com](http://www.visitamazarron.com)**

**OFICINA DE TURISMO**

Plaza Toneleros, 1 - 30860 Puerto de Mazarrón

Tel.: + 34 968 594 426 / +34 968 154 064

Fax: + 34 968 153 121

email: [turismo@mazarron.es](mailto:turismo@mazarron.es)



AYUNTAMIENTO DE MAZARRÓN  
Concejalía de Servicios del Litoral